

KOPIA MAPY ZASADNICZEJ

skala 1:1000

wieś/miasto CZOSAKI DĄB
 gm/ul. Koladu Koscielne
 powiat zambrowski
 woj. podlaskie
 rysunek 190.32.08.1

Starostwo Powiatowe w Zambrowie.
 Powiatowy Ośrodek Dokumentacji

135.00 Geodezyjnej i Kartograficznej

Poswiadcza się zgodność niniejszej mapy z oryginałem
 przetrzeźnionym do państwowego zasobu geodezyjnego

i kartograficznego w dniu
 i zawiadaczającym pod nr 1157/11

Niniejsza mapa nie może służyć do celów
 projektowych

Ps IV

2011-10-11

Starostwo Powiatowe w Zambrowie

Powiatowy Ośrodek Dokumentacji

Geodezyjnej i Kartograficznej

Reprodukcja i rozpowszechnianie

z dnia 17.04.2011 r. Prawo geodezyjne

z dnia 17.04.2011 r. Nr 100 poz. 1090

Zambrow dn. 2011-10-11

138.7

138.7

138.7

138.7

138.7

138.7

138.7

138.7

138.7

138.7

138.7

138.7

138.7

138.7

138.7

138.7

138.7

138.7

138.7

138.7

138.7

138.7

138.7

138.7

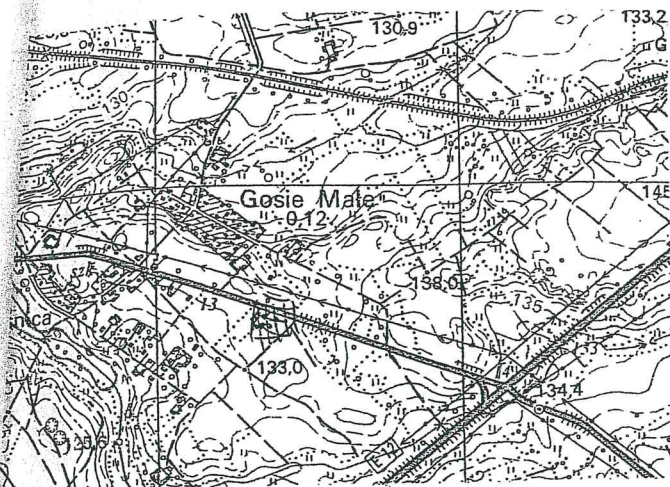
138.7

138.7

IPA DO CELÓW PROJEKTOWYCH
Skala 1:500

es Gosie Małe
1. Kołaki Kościelne
w. zambrowski
oj. podlaskie

Szkic orientacyjny



Sporządzono na podstawie zaktualizowanej
mapy zasadniczej arkusz nr: 244.423.231
Mapa aktualna na dzień 08.06.2009r.

GEODETA UPRAWNIONY
Halina M. Grzeszczuk
ul. Pułaskiego 2/25
18-300 Zambrow, tel. 0 503 080 359
NIP 723-102-63-51

Sporządził geodeta uprawniony
Halina Grzeszczuk
Rob. 17413/33/09

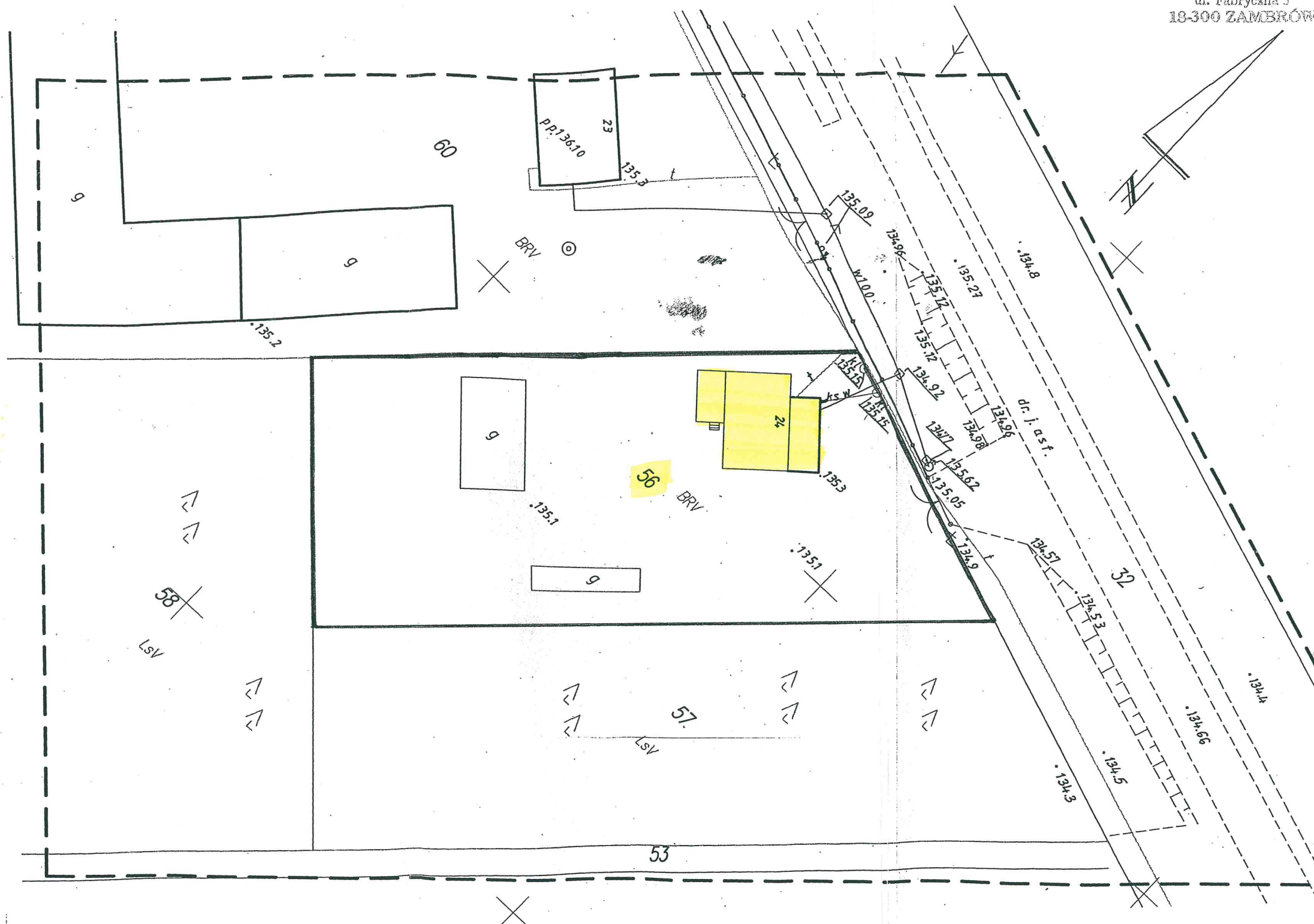
Wszelkie obiekty budowlane podlegają wytyczeniu przez
jednostki wykonawstwa geodezyjnego lub przez osoby
fizyczne posiadające zezwolenie na wykonywanie robót
geodezyjnych

Uwaga!
Nie wyklucza się istnienia w terenie innych urządzeń
podziemnych, o których brak informacji wynika z zasłóci
historycznych lub niedopełnienia przepisów zgłoszenia do
inwentaryzacji geodezyjnej
(Ustawa Prawo Geodezyjne i Kartograficzne
z dn. 17.05.1989 r. Dz. U. z 2005r Nr 240poz. 2027)

Starostwo Powiatowe w Zambrowie
Powiatowy Ośrodek Dokumentacji
Geodezyjnej i Kartograficznej
W obszarze oznaczony liną
dokonano aktualizacji stanu mapy zasadniczej
Dokumenty z zakresu inwentaryzacji geodezyjnej
z zasobu powiatowego w Zambrowie
i zarchiwizowane w dniu 2009-06-09
Miejscu mapy ma być do celów
projektowych
Projektowane obiekty budowlane, w tym w szczególności
nie budowane podlegają wytyczeniu i inwentaryzacji
powyższych przez jednostki uprawnione do
wykonywania prac geodezyjnych
Zambrow dn. 2009-06-09

Starosta
Zdzisław Owczarek
Kierownik Powiatowego Ośrodka
Dokumentacji Geodezyjnej i Kartograficznej

STAROSTWO POWIATOWE
w Zambrowie
ul. Fabryczna 3
18-300 ZAMBROW



Za zgodność
z oryginałem
07.2009

TECHNIK BUDOWLANY
Zofia Wypych
upr. proj. i kier. bud. w specjal.
architektura i konstr. bud.
nr Com. 30/83

Sylwester Jaworowski

KOPIA MAPY ZASADNICZEJ

skala 1:500

obręb Kołaki Kościelne

gm/ul Piaskowa

powiat zambrowski

woj. podlaskie

arkusz nr 7.191.32.13.2.4

Starostwo Powiatowe w Zambrowie
Powiatowy Ośrodek Dokumentacji
Geodezyjnej i Kartograficznej

Powiadom się zgodzić niniejszej mapy z oryginałem
przejętym do państwowego zasobu geodezyjnego

1315/11

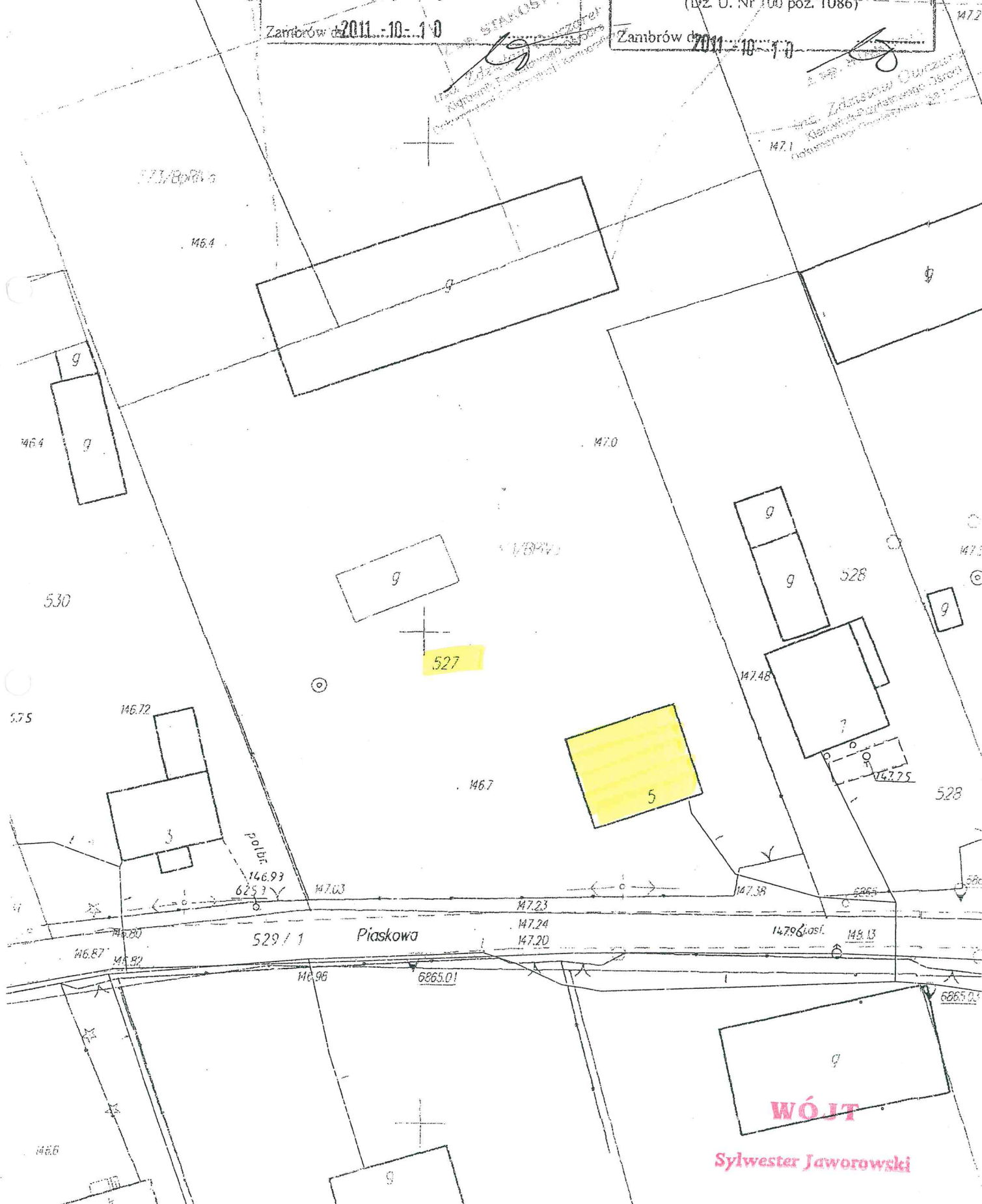
Niniejsza mapa nie może służyć do celów
projektowych

Zambrow 2011-10-10

Starostwo Powiatowe w Zambrowie
Powiatowy Ośrodek Dokumentacji
Geodezyjnej i Kartograficznej

Reprodukcja i rozpowszechnianie
i rozprowadzanie tego dokumentu
wymaga zezwolenia Starosty Zambrowskiego,
o którym mowa w art. 18 ustawy
z dnia 17 maja 1984 r. Prawo geodezyjne
i kartograficzne.
(Dz. U. Nr 100 poz. 1086)

Zambrow 2011-10-10



WÓJT

Sylwester Jaworowski



Skala 1:500

wieś:Gunie Ostrów
gmina:Kołaki Kościelne
powiat:zambrowski
woj:podlaskie

Uwaga! Nie wyklucza się istnienia w terenie innych urządzeń podziemnych, o których brak informacji wynika z zaszczości historycznych lub niedopełnienia przepisów zgłoszenia do inwentaryzacji (ustawa Prawo Geodezyjne i Kartograficzne Dz. U.30/1989 poz. 163).

Wszelkie obiekty budowlane podlegają wytyczeniu przez jednostki wykonawstwa geodezyjnego lub przez osoby fizyczne posiadające zezwolenie na wykonywanie robót geodezyjnych

OPIS NIERUCHOMOŚCI

Imię, nazwisko, adres	oznaczenie ewidencyjne			
	Numer		klasa	powierzchni a
	jed. Rej.	działk i		Ha
Tyborowski Dariusz s.Czesława i Bo- gumiły , zam.Gunie Ostrów 3 18-315 Kołaki Kościelne.	G23	42 64		0,5420 1,3740

**Sporządzono na podstawie zaktualizowanych map w skali 1:1000
nr. sekcji 244.441.151.153.**

Mapa aktualna na dzień 23.11.2007r.

Sporządził Geodeta Uprawniony
Mirosław Gosiewski

GEODETA UPRAWNIONY
Zezw. Min. Gosp. Prz. i Bud. Nr 13143
Mirosław Górecki
18-300 ZAMBÓW Al. Wojska Polskiego 74A
tel. (086) 271-61 70 tel.kom. 0 602 267 339
NIP 722-100 74-31 Regon 450764162

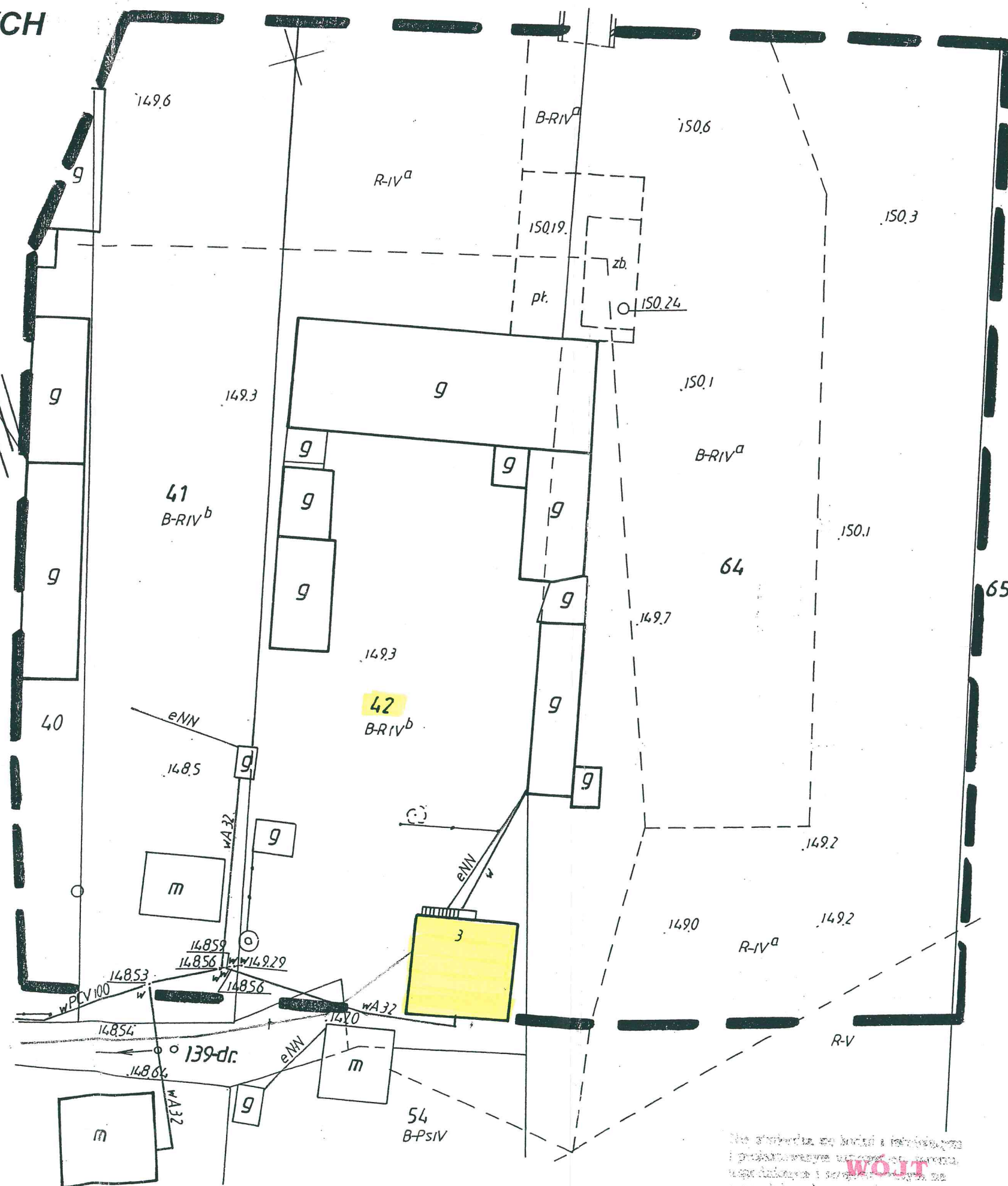
Starostwo Powiatowe w Zambrowie
Powiatowy Ośrodek Dokumentacji
Geodezyjnej i Kartograficznej

W obszarze oznaczonym linią
dokonano aktualizacji mapy zasadniczej.
Dokumenty z pomiaru zarysu i powierzchni
znacząco powiększono w skali 1:2000
i zamieszczono w podwójnej 2167-12-6/2

Przebieg mapy podlega
projektowaniu

Przebieg mapy podlega projektowaniu
na podstawie podlegających wytyceń. Wskazano
powiększenia i zarys podlegających wytyceń
wykonawstwa z uwzględnieniem

Zambrów dn. 2007-11-29



Die Standarden sind jedoch als Indikatoren, um
die Produktionsverfahren zu verbessern und
die Qualität zu steigern. **WÖJT**
ist ein Qualitätsmanagement-System, das
die Produktion von Produkten und
Dienstleistungen verbessert.

Sylwester Jaworowski

KOPIA MAPY ZASADNICZEJ

skala 1:1000

obręb Podłatki Duże

gm/ul Kołaki Kościelne

powiat zambrowski

woj. podlaskie

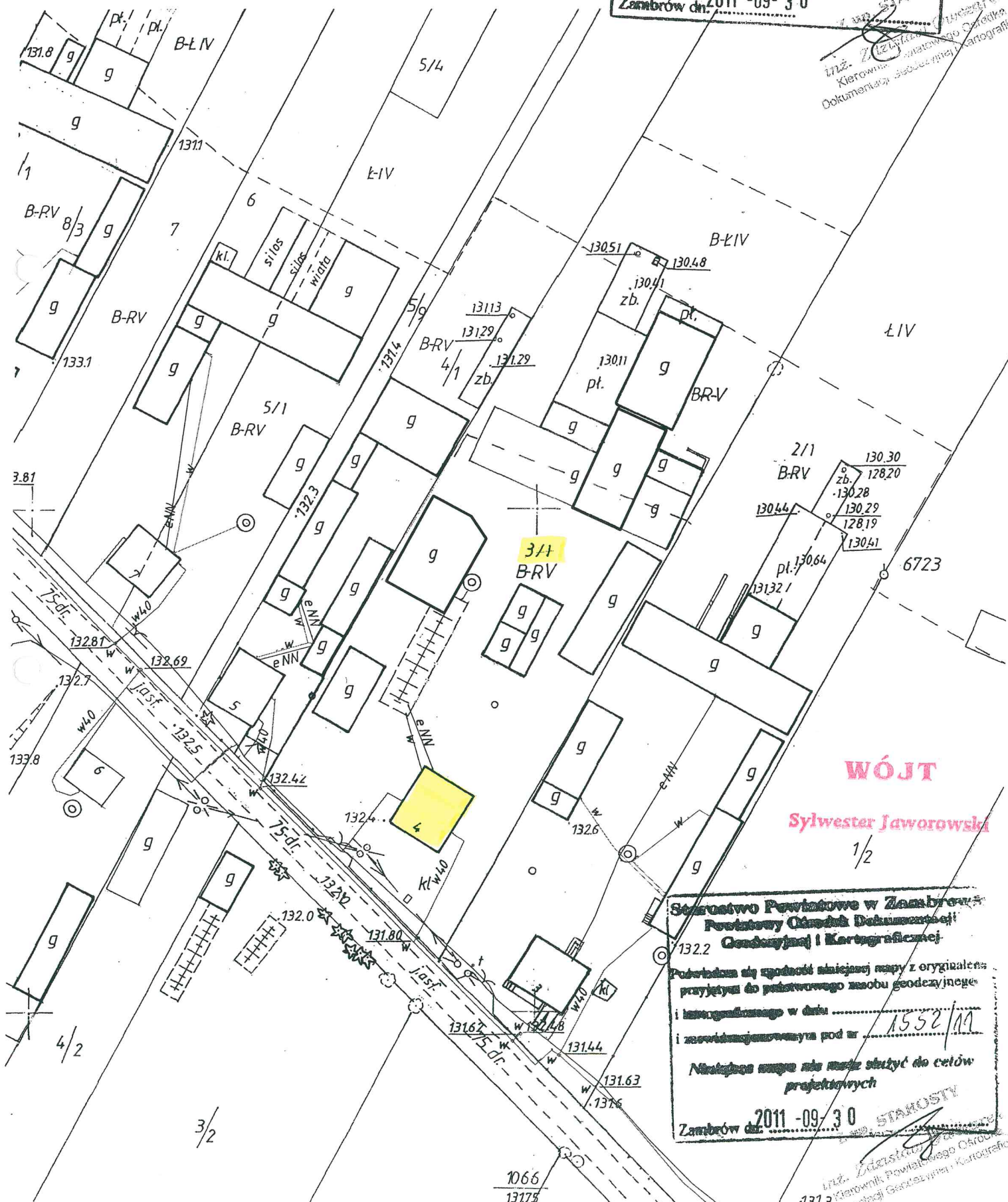
arkusz nr 7.191.31.10.2

Starostwo Powiatowe w Zambrowie
Powiatowy Ośrodek Dokumentacji
Geodezyjnej i Kartograficznej

Reprodukowanie, rozpowszechnianie
i rozprowadzanie niniejszego dokumentu
wymaga zezwolenia Starosty Zambrowskiego,
o którym mowa w art. 18 ustawy
z dnia 17 maja 1989r. - Prawo geodezyjne
i kartograficzne.
(Dz. U. Nr 100 poz. 1086)

Zambrow dn. 2011 -09- 30

INŻ. Zdzisław Jędrzejak
Kierownik Powiatowego Ośrodka
Dokumentacji Geodezyjnej i Kartograficznej



WÓJT

Sylwester Jaworowski

1/2

Starostwo Powiatowe w Zambrowie
Powiatowy Ośrodek Dokumentacji
Geodezyjnej i Kartograficznej

Potwierdzam, że zgodność niniejszej mapy z oryginałem
przyjętych do państwowego zasobu geodezyjnego
i kartograficznego w dniu 15.02.11
i zaświadczonej pod nr 1552/11

Niniejsza mapa nie może służyć do celów
projektowych

Zambrow dn. 2011 -09- 30

INŻ. Zdzisław Jędrzejak
Kierownik Powiatowego Ośrodka
Dokumentacji Geodezyjnej i Kartograficznej

Stowarzyszenie Powiatowe w Zambrowie

Powiatowy Ośrodek Dokumentacji
Geodezyjnej i Katastralizacji
142,3

Reprodukcyjność... 1/3
i rozprzestrzenienie... 1/3
wymaga... 1426
O kłopotach... art. 18 ustawy
- data 13 maja 1985 - Prawo gospodarine

z dnia 17 maja 1981 r. - 11.140.600.000
i kartograficzne.

(Dz. U. Nr 100 poz. 1086)

Zambrów dn. 10.09.1907

1627

10

162.0

Year	Actual (%)	Projected (%)
1950	7	7
1960	9	9
1970	12	12
1980	-	14
1990	-	16
2000	-	17
2010	-	17.5
2020	-	18
2030	-	18.5
2040	-	19
2050	-	18

142.1


142.7

142.3

~~142.0~~ 142.2

dr. gr. 142.6

142.8



143.0

—

PSV
143-1135

100

57

A hand-drawn diagram of a trapezoid. A vertical line segment is drawn inside the trapezoid, labeled 'w 110'.

0.000

•

0.143.0

OPŁA MAPY ZASADNICZEJ

skala 1:40.00

miasto PODLASKI DUBIE
 ul. Kolaki Kosuchne
 powiat zambrowski
 woj. podlaskie
 numer 7.191.31.10.2

Starostwo Powiatowe w Zambrowie
 Powiatowy Ośrodek Dokumentacji
 Geodezyjnej i Kartograficznej

Posiada się zgodność niniejszej mapy z opisaniem
 przyjętym do państwowego zasobu geodezyjnego
 i kartograficznego w dniu 14.55/11
 zaewidencjonowaną pod nr 1455/11

Niniejsza mapa nie może służyć do celów
 projektowych

Zambrow dn. 2011-09-20 H2
 inż. Edyta Szucharek
 Kierownik Powiatowego Ośrodka
 Dokumentacji Geodezyjnej i Kartograficznej

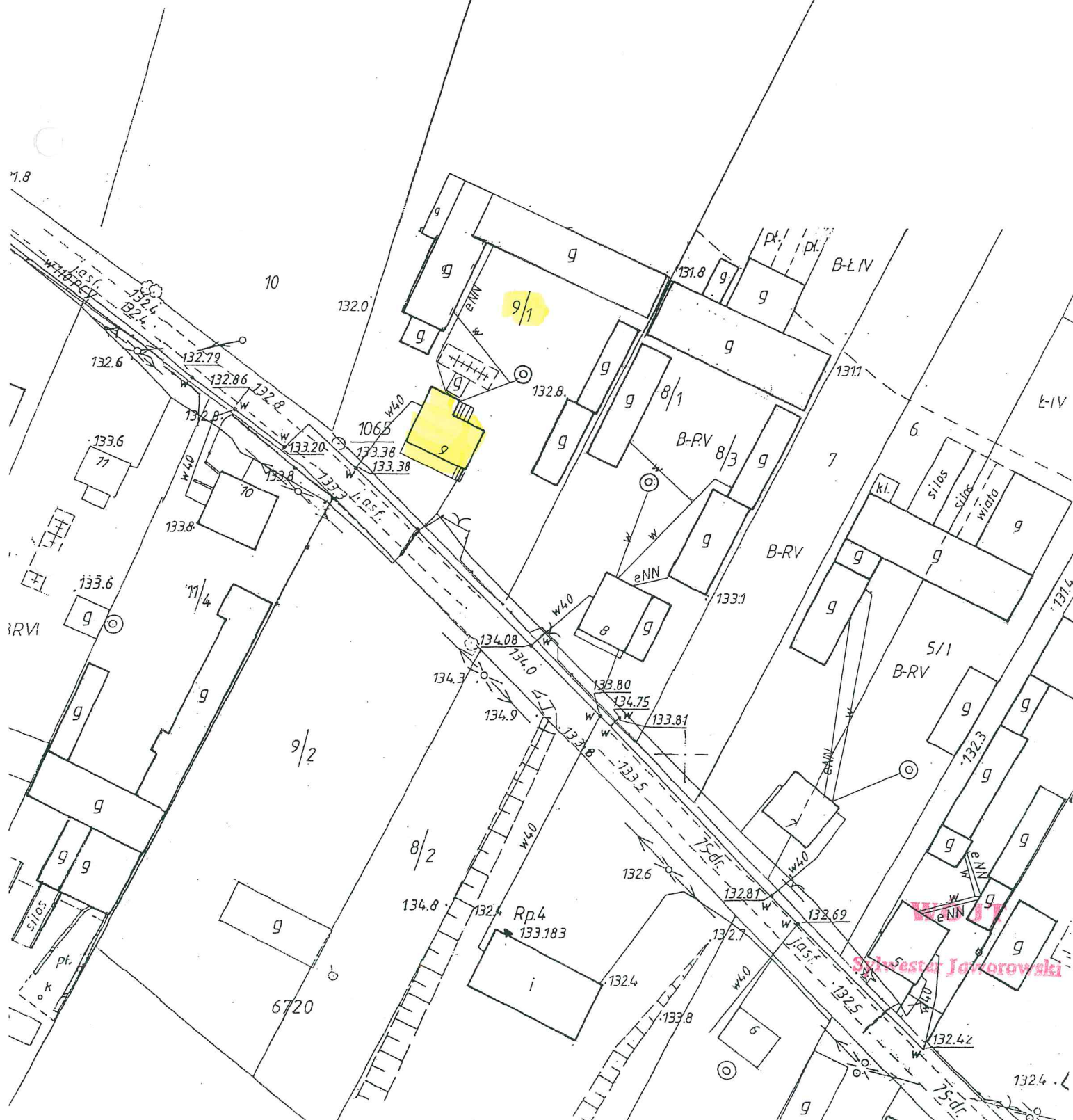
Starostwo Powiatowe w Zambrowie

Powiatowy Ośrodek Dokumentacji
 Geodezyjnej i Kartograficznej

Reprodukcja i rozpowszechnianie
 i rozprowadzanie niniejszego dokumentu
 wymaga zezwolenia Starosty Zambrowskiego,
 o którym mowa w art. 13 ustawy
 z dnia 17 maja 1964 r. - Prawo geodezyjne
 i kartograficzne.

(Dz. U. Nr 100 poz. 1086)

Zambrow dn. 2011-09-20 H2
 inż. Edyta Szucharek
 Kierownik Powiatowego Ośrodka
 Dokumentacji Geodezyjnej i Kartograficznej



KOPIA MAPY EWIDENCYJNEJ

skala 1:1000

obręb Zanie Leśnica

gm. Kołaki Kościelne

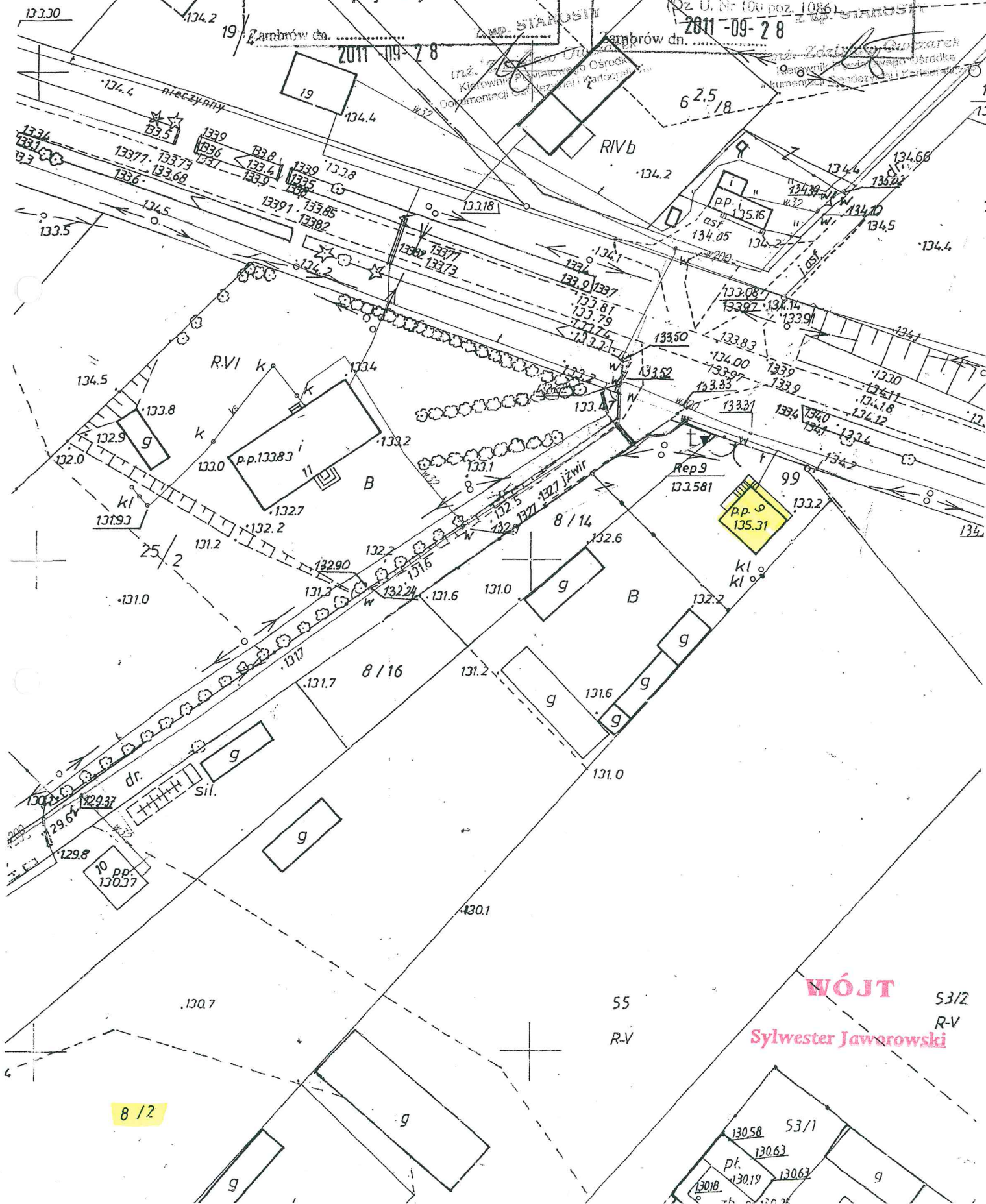
powiat zambrowski

woj. podlaskie

arkusz nr 7 191 32 01.2

ZASADNICZEJ
Starostwo Powiatowe w Zambrowie
Powiatowy Ośrodek Dokumentacji
Geodezyjnej i Kartograficznej
LsV
Oświadczam, że zgadza się niniejsza mapa z oryginałem
miejscowym do państwowego zasobu geodezyjnego
i kartograficznego w dniu 1534/11
z załączonymi pod ar 1534/11
Niniejsza mapa nie może służyć do celów
profanacyjnych

Starostwo Powiatowe w Zambrowie
Powiatowy Ośrodek Dokumentacji
Geodezyjnej i Kartograficznej
Reprodukcja i rozprowadzanie
wymaga zezwolenia
o którym mowa w art. 18 ustawy
z dnia 17 maja 1964 r. Prawo geodezyjne
i kartograficzne.
Pz. U. Nr 100 poz. 1086
2011-09-28



WÓJT

Sylwester Jaworowski

8/2

53/2
R-V

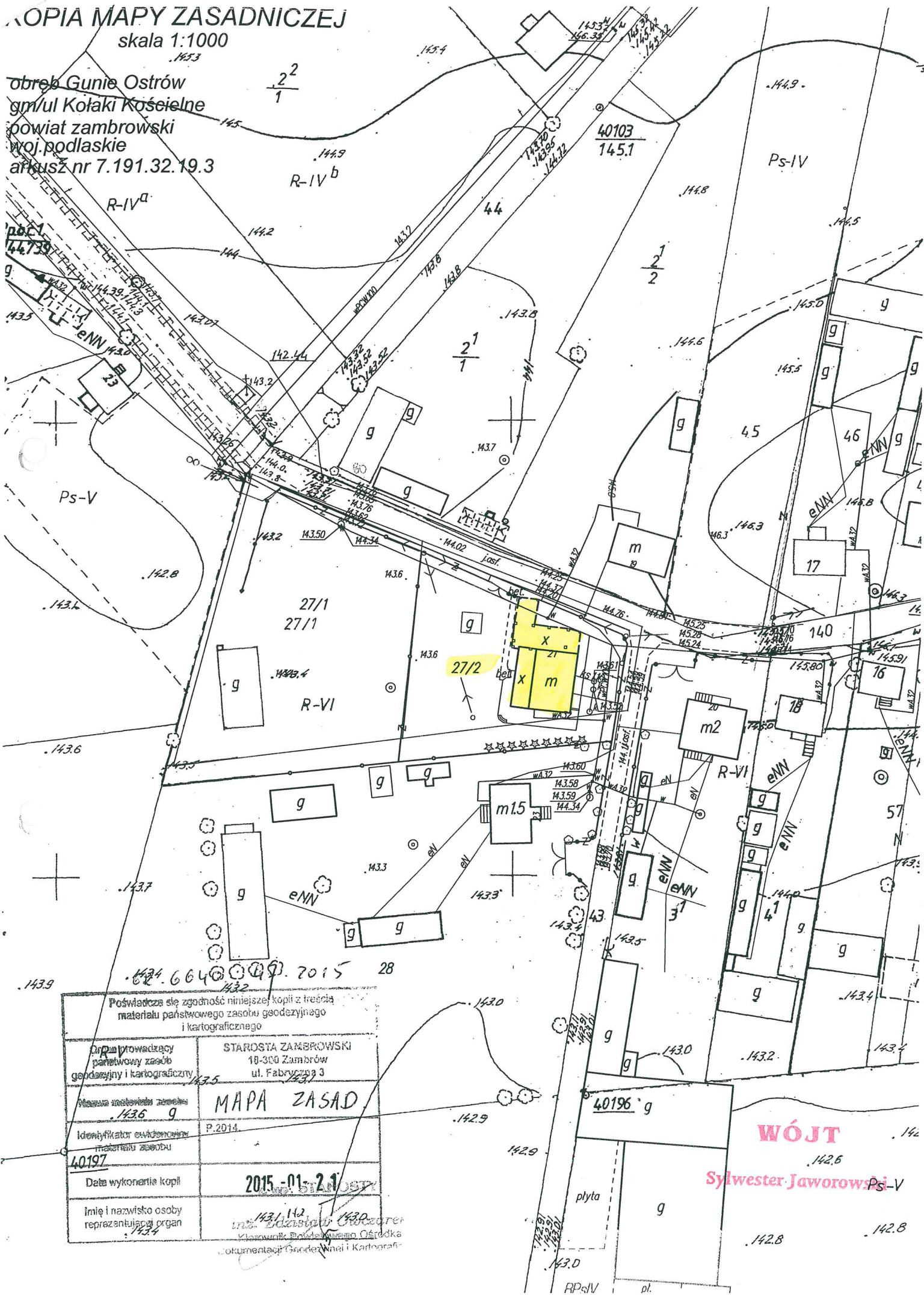
53/1

pl. 130.63
130.19 130.63

KOPIA MAPY ZASADNICZEJ

skala 1:1000

obszar Gminy Ostrów
gm/ul Kołaki Kościelne
powiat zambrowski
woj. podlaskie
arkusz nr 7.191.32.19.3



Poswiadcza się zgodność niniejszej kopii z treścią
materiału państwowego zasobu geodezyjnego
i kartograficznego

Dyrektor prowadzący państwowy zasób geodezyjny i kartograficzny	STAROSTA ZAMBROWSKI 10-300 Zambrow ul. Fabryczna 3
Planowa materiału zasobu geodezyjnego	MAPA ZASAD
Identyfikator ewidencyjny materiału zasobu	P.2014
Data wykonania kopii	2015-01-21
Imię i nazwisko osoby reprezentującej organ	mgr inż. Edward Chwastek Kierownik Powiatowego Ośrodka dokumentacji Geodezyjnej i Kartograficznej

WÓJT
Sylwester Jaworowski

USŁUGI GEODEZYJNE
Stanisław Tyborowski
18-300 ZAMBRÓW, ul. Białostocka 19/28
tel. 086-271 15 14, kom. 0-600 642 312
NIP 723-100-30-60 Regon 450027594

województwo: podlaskie
powiat: zambrowski
jedn. ewidenc: Kołaki Kościelne
obręb: Kołaki Kościelne

Mapa ewidencji gruntów z projektem podziału
nieruchomości oznaczonej numerem 478
opracowanym w trybie przepisów o gospodarce nieruchomościami
Skala 1:1000

Jednostka rejestrowa: G 34

Współwłaściciele:
Gołaszewska Teresa c. Władysława i Zofii-4/6 zam. 18-315 Kołaki Kościelne ul. Piaskowa 10.
Gołaszewski Janusz s. Stanisława i Teresy-1/6 zam. 10-712 Olsztyn ul. Zodiakalna 22.
Włostowska Hanna c. Stanisława i Teresy-1/6 zam. 15-655 Białystok ul. Rumiankowa 9 m 44.

WYPIS Z REJESTRU GRUNTÓW PRZED PODZIAŁEM

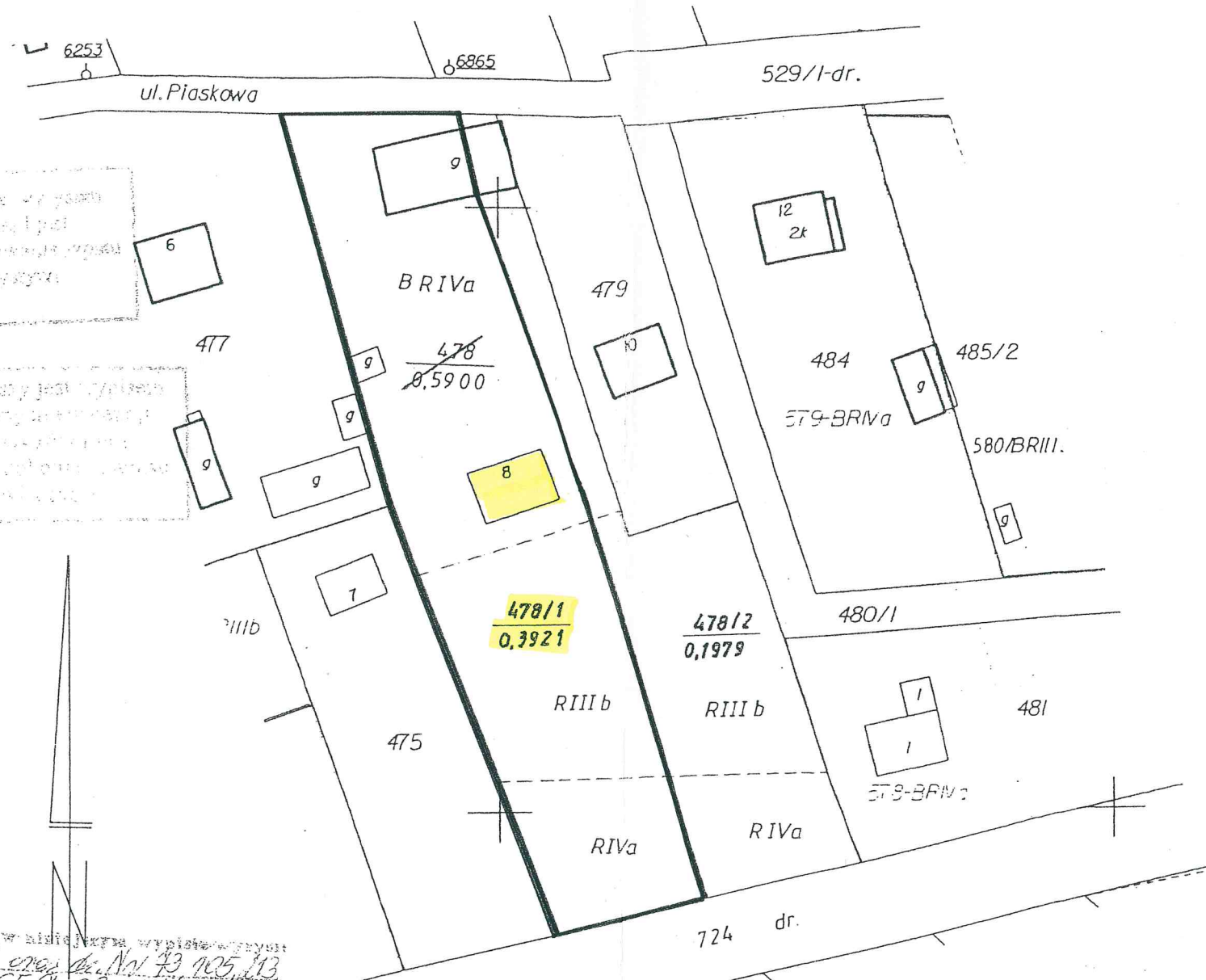
Numer mapy	działki	Bliższe określenie położenia	Rodzaj Użytków i klasa gruntu	Powierzchnia	
				użytków ha	działki ha
			R-IIIb	0,2259	
			B-R-IVa	0,2551	
6	478		R-IVa	0,1090	0,5900

REJESTR GRUNTÓW PO PODZIALE

Numer mapy	działki	Bliższe określenie położenia	Rodzaj użytków i klasa gruntu	Powierzchnia	
				użytków ha	działki ha
			R-IIIb	0,1157	
			B-R-IVa	0,2133	
6	478/1		R-IVa	0,0631	0,3921
			R-IIIb	0,1102	
			B-R-IVa	0,0418	
6	478/2		R-IVa	0,0459	0,1979
6	478		razem	0,5900	0,5900

Wyciąg z rejestru gruntów z dnia 31 grudnia 2008 r. z numerem 478, 479, 480, 481, 482, 483, 484, 485, 486, 487, 488, 489, 490, 491, 492, 493, 494, 495, 496, 497, 498, 499, 500, 501, 502, 503, 504, 505, 506, 507, 508, 509, 510, 511, 512, 513, 514, 515, 516, 517, 518, 519, 520, 521, 522, 523, 524, 525, 526, 527, 528, 529, 530, 531, 532, 533, 534, 535, 536, 537, 538, 539, 540, 541, 542, 543, 544, 545, 546, 547, 548, 549, 550, 551, 552, 553, 554, 555, 556, 557, 558, 559, 560, 561, 562, 563, 564, 565, 566, 567, 568, 569, 570, 571, 572, 573, 574, 575, 576, 577, 578, 579, 580, 581, 582, 583, 584, 585, 586, 587, 588, 589, 590, 591, 592, 593, 594, 595, 596, 597, 598, 599, 600, 601, 602, 603, 604, 605, 606, 607, 608, 609, 610, 611, 612, 613, 614, 615, 616, 617, 618, 619, 620, 621, 622, 623, 624, 625, 626, 627, 628, 629, 630, 631, 632, 633, 634, 635, 636, 637, 638, 639, 640, 641, 642, 643, 644, 645, 646, 647, 648, 649, 650, 651, 652, 653, 654, 655, 656, 657, 658, 659, 660, 661, 662, 663, 664, 665, 666, 667, 668, 669, 670, 671, 672, 673, 674, 675, 676, 677, 678, 679, 680, 681, 682, 683, 684, 685, 686, 687, 688, 689, 690, 691, 692, 693, 694, 695, 696, 697, 698, 699, 700, 701, 702, 703, 704, 705, 706, 707, 708, 709, 710, 711, 712, 713, 714, 715, 716, 717, 718, 719, 720, 721, 722, 723, 724, 725, 726, 727, 728, 729, 730, 731, 732, 733, 734, 735, 736, 737, 738, 739, 740, 741, 742, 743, 744, 745, 746, 747, 748, 749, 750, 751, 752, 753, 754, 755, 756, 757, 758, 759, 760, 761, 762, 763, 764, 765, 766, 767, 768, 769, 770, 771, 772, 773, 774, 775, 776, 777, 778, 779, 780, 781, 782, 783, 784, 785, 786, 787, 788, 789, 790, 791, 792, 793, 794, 795, 796, 797, 798, 799, 800, 801, 802, 803, 804, 805, 806, 807, 808, 809, 810, 811, 812, 813, 814, 815, 816, 817, 818, 819, 820, 821, 822, 823, 824, 825, 826, 827, 828, 829, 830, 831, 832, 833, 834, 835, 836, 837, 838, 839, 840, 841, 842, 843, 844, 845, 846, 847, 848, 849, 850, 851, 852, 853, 854, 855, 856, 857, 858, 859, 860, 861, 862, 863, 864, 865, 866, 867, 868, 869, 870, 871, 872, 873, 874, 875, 876, 877, 878, 879, 880, 881, 882, 883, 884, 885, 886, 887, 888, 889, 890, 891, 892, 893, 894, 895, 896, 897, 898, 899, 900, 901, 902, 903, 904, 905, 906, 907, 908, 909, 910, 911, 912, 913, 914, 915, 916, 917, 918, 919, 920, 921, 922, 923, 924, 925, 926, 927, 928, 929, 930, 931, 932, 933, 934, 935, 936, 937, 938, 939, 940, 941, 942, 943, 944, 945, 946, 947, 948, 949, 950, 951, 952, 953, 954, 955, 956, 957, 958, 959, 960, 961, 962, 963, 964, 965, 966, 967, 968, 969, 970, 971, 972, 973, 974, 975, 976, 977, 978, 979, 980, 981, 982, 983, 984, 985, 986, 987, 988, 989, 990, 991, 992, 993, 994, 995, 996, 997, 998, 999, 1000.

Wyciąg z rejestru gruntów z dnia 31 grudnia 2008 r. z numerem 478, 479, 480, 481, 482, 483, 484, 485, 486, 487, 488, 489, 490, 491, 492, 493, 494, 495, 496, 497, 498, 499, 500, 501, 502, 503, 504, 505, 506, 507, 508, 509, 510, 511, 512, 513, 514, 515, 516, 517, 518, 519, 520, 521, 522, 523, 524, 525, 526, 527, 528, 529, 530, 531, 532, 533, 534, 535, 536, 537, 538, 539, 540, 541, 542, 543, 544, 545, 546, 547, 548, 549, 550, 551, 552, 553, 554, 555, 556, 557, 558, 559, 560, 561, 562, 563, 564, 565, 566, 567, 568, 569, 570, 571, 572, 573, 574, 575, 576, 577, 578, 579, 580, 581, 582, 583, 584, 585, 586, 587, 588, 589, 590, 591, 592, 593, 594, 595, 596, 597, 598, 599, 600, 601, 602, 603, 604, 605, 606, 607, 608, 609, 610, 611, 612, 613, 614, 615, 616, 617, 618, 619, 620, 621, 622, 623, 624, 625, 626, 627, 628, 629, 630, 631, 632, 633, 634, 635, 636, 637, 638, 639, 640, 641, 642, 643, 644, 645, 646, 647, 648, 649, 650, 651, 652, 653, 654, 655, 656, 657, 658, 659, 660, 661, 662, 663, 664, 665, 666, 667, 668, 669, 670, 671, 672, 673, 674, 675, 676, 677, 678, 679, 680, 681, 682, 683, 684, 685, 686, 687, 688, 689, 690, 691, 692, 693, 694, 695, 696, 697, 698, 699, 700, 701, 702, 703, 704, 705, 706, 707, 708, 709, 710, 711, 712, 713, 714, 715, 716, 717, 718, 719, 720, 721, 722, 723, 724, 725, 726, 727, 728, 729, 730, 731, 732, 733, 734, 735, 736, 737, 738, 739, 740, 741, 742, 743, 744, 745, 746, 747, 748, 749, 750, 751, 752, 753, 754, 755, 756, 757, 758, 759, 760, 761, 762, 763, 764, 765, 766, 767, 768, 769, 770, 771, 772, 773, 774, 775, 776, 777, 778, 779, 780, 781, 782, 783, 784, 785, 786, 787, 788, 789, 790, 791, 792, 793, 794, 795, 796, 797, 798, 799, 800, 801, 802, 803, 804, 805, 806, 807, 808, 809, 810, 811, 812, 813, 814, 815, 816, 817, 818, 819, 820, 821, 822, 823, 824, 825, 826, 827, 828, 829, 830, 831, 832, 833, 834, 835, 836, 837, 838, 839, 840, 841, 842, 843, 844, 845, 846, 847, 848, 849, 850, 851, 852, 853, 854, 855, 856, 857, 858, 859, 860, 861, 862, 863, 864, 865, 866, 867, 868, 869, 870, 871, 872, 873, 874, 875, 876, 877, 878, 879, 880, 881, 882, 883, 884, 885, 886, 887, 888, 889, 890, 891, 892, 893, 894, 895, 896, 897, 898, 899, 900, 901, 902, 903, 904, 905, 906, 907, 908, 909, 910, 911, 912, 913, 914, 915, 916, 917, 918, 919, 920, 921, 922, 923, 924, 925, 926, 927, 928, 929, 930, 931, 932, 933, 934, 935, 936, 937, 938, 939, 940, 941, 942, 943, 944, 945, 946, 947, 948, 949, 950, 951, 952, 953, 954, 955, 956, 957, 958, 959, 960, 961, 962, 963, 964, 965, 966, 967, 968, 969, 970, 971, 972, 973, 974, 975, 976, 977, 978, 979, 980, 981, 982, 983, 984, 985, 986, 987, 988, 989, 990, 991, 992, 993, 994, 995, 996, 997, 998, 999, 1000.



Wykazane na mapie granice nieruchomości są zgodne z granicami wykazanymi na mapie ewidencji gruntów sporządzonej zgodnie z pierwowrysem w 2001 roku przez Podlaskie Biuro Geodezji i Terenów Rolnych w Białymstoku Oddział Terenowy w Łomży.

Sporządził:

Geodeta Uprawniony Stanisław Tyborowski

Zambrów dn: 31 grudnia 2008 r.

Geodeta Uprawniony
Stanisław Tyborowski
18-300 ZAMBRÓW, ul. Białostocka 19/28
tel. 086-271 15 14, kom. 0-600 642 312
NIP 723-100-30-60 Regon 450027594



mgr inż. Ewa Kaczmarek
Maciejki Wydziału Geodezji
Kartografii i Katastru

Starostwo Powiatowe w Zambrze
Powiatowy Ośrodek Dokumentacji
Geodezyjnej i Kartograficznej
Na podstawie art. 40 ust. 2 i ust. 3 ustawy z dnia
17 maja 1989r. - Prawo geodezyjne i kartograficzne
(Dz. U. Nr 30, poz. 163, z późniejszymi zmianami)
niniejszy dokument został przyjęty do państwowego
zasobu geodezyjnego i kartograficznego i stanowi
własność Skarbu Państwa.
Dokument wpisany do 2009-01-06 Powiatowego
w dniu 2009-01-06
nr ewidencyjny 564-13-166/04
Zambrów dn. 2009-01-06

WÓJT
Sylwester Jaworowski

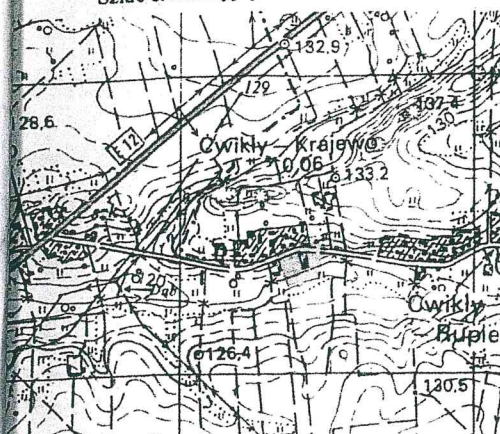
PROJEKT ZAGOSPODAROWANIA

O CELÓW PROJEKTOWYCH

Skala 1:500
Arkusz 1(1)

Cwikły Krajewo
- Kołaki Kościelne
browski
askie

Szkie orientacyjny



mapy zasadniczej nr: 7.191.32.16.3
7.191.31.20.4

nie nr 906/12
spółrzędnych XY - 2000(7)
spółrzędnych H - Kronsztadt 60

pracowania mapy 2012-06-22

a mapa została wykonana
lenia obciążeń gruntów
ściami gruntowymi
nymi w KW

obiekty budowlane podlegają wytyczeniu
noski wykonawstwa geodezyjnego lub
by fizyczne posiadające zezwolenie na
ranie robót geodezyjnych

lucza się istnienia w terenie innych urządzeń
nych, o których brak informacji wynika z
historycznych lub niedopełnienia przepisów
ia do inwentaryzacji
Prawo Geodezyjne i Kartograficzne
0/1989 poz. 163)

adził:

GEODETA UPRAWNIENY
Halina M. Grzesińska
ul. Pułaskiego 2/25
18-300 Zambrow, tel. 0 94 0 940 359
NIP 723-102 50-51

Starostwo Powiatowe w Zambrowie
Powiatowy Ośrodek Dokumentacji
Geodezyjnej i Kartograficznej

W obszarze oznaczonym linią
dokonano aktualizacji treści mapy zasadniczej
Dokumenty z planu inwentaryzacji 2012-06-26
zawodu powiatowego 9132.06-1/17
i zezwolenia na 17

Projektant:
nie budowlane, prace
pomyślane do
wykonania

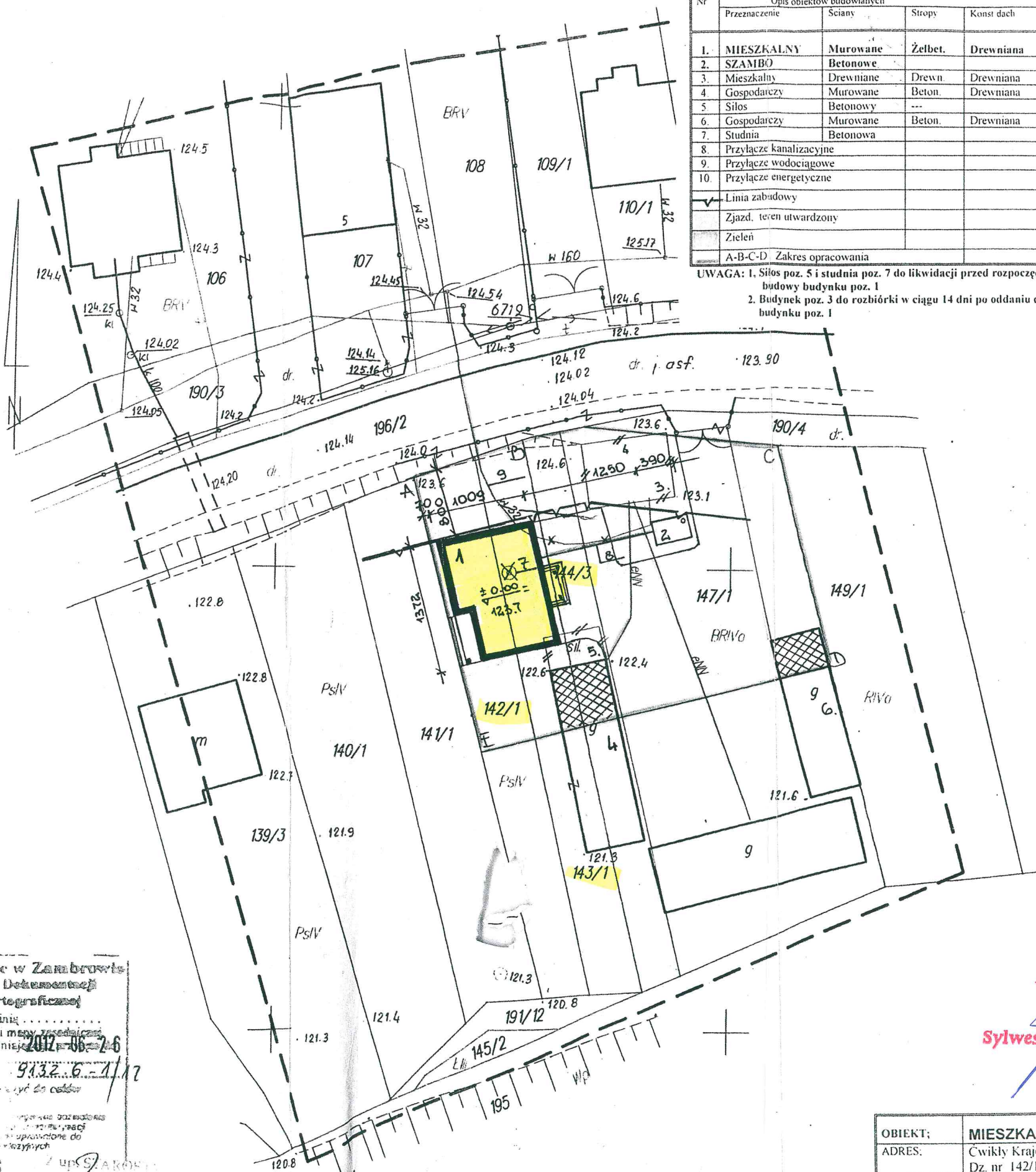
Zambrow 2012-06-26

mgr inż. Jeron Kozłowski
NACZELNIK WYDZIAŁU
Geodezji, Kartografii i Katastru

LEGENDA

Nr	Opis obiektów budowlanych					
	Przeznaczenie	Sciany	Stropy	Konstr. dach	Pokrycie	Stan technicz.
1.	MIESZKALNY	Murowane	Żelbet.	Drewniana	Blachodach.	Projektowany
2.	SZAMBO	Betonowe				Projektowane
3.	Mieszkalny	Drewniane	Drewn.	Drewniana	Eternit	Zły
4.	Gospodarczy	Murowane	Beton.	Drewniana	Eternit	Sredni
5.	Silos	Betonowy	---			Do likwidacji
6.	Gospodarczy	Murowane	Beton.	Drewniana	Eternit	Sredni
7.	Studnia	Betonowa				Do likwidacji
8.	Przyłącze kanalizacyjne					Istniejące
9.	Przyłącze wodociągowe					Istniejące
10.	Przyłącze energetyczne					Istniejące
✓	Linia zabudowy					
	Zjazd, teren utwardzony					
	Zieleń					
	A-B-C-D Zakres opracowania					

UWAGA: 1. Silos poz. 5 i studnia poz. 7 do likwidacji przed rozpoczęciem
budowy budynku poz. 1
2. Budynek poz. 3 do rozbiórki w ciągu 14 dni po oddaniu do użytku
budynku poz. 1

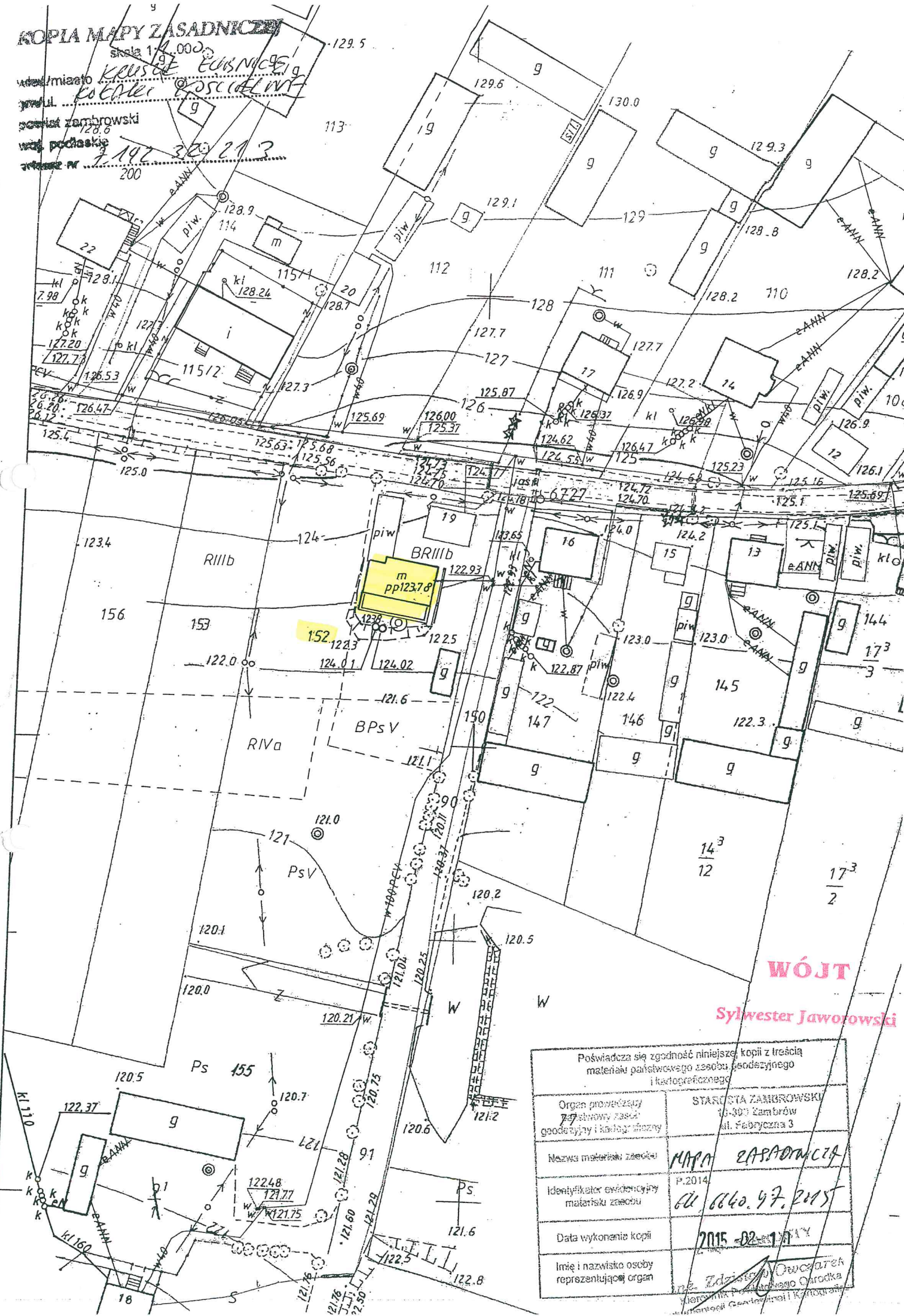


WÓJT

Sylwester Jaworowski

OBIEKT;	MIESZKALNY		
ADRES;	Cwikły Krajewo gm. Kołaki Kościelne Dz. nr 142/1, 143/1, 144/3, 147/1		
NAZWA RYSUNKU	Projekt zagospodarowania działki	Nr 1	Skala 1:500
PROJEKTANT	Nr uprawnień LOM 30/83	Data: 10.2012 r	Podpis [Signature]

[Handwritten:] Skala 1:4.000
wielomiano KOSICE EUSNICE
grud. KOŠICE
powiat zambrowski
wg podziału 128.6
[Stamp:] 7-197 320 213
[Handwritten:] 200



WÓJT

Sylwester Jaworowski

Poświadczą się zgodność niniejszej kopii z treścią materiału państwowego zasobu geodezyjnego i kartograficznego	
Organ prowadzący Zachowalnię zasobu geodezyjny i kartograficzny	STANISŁAW ZAMBROWSKI ul. 300 Zambrow ul. Fabryczna 3
Nazwa materiału zasobu	MAPA ZASADNICZA
Identyfikator ewidencyjny materiału zasobu	P.2014 6640.47.2015
Data wykonania kopii	2015-02-17
Imię i nazwisko osoby reprezentującej organ	Zdzisław Owczarek Kierownik Państwowego Ośrodka Kartograficznego i Kartografii

OPIA MAPY ZASADNICZEJ

skala 1:1000

os/nr 134.1
 miejsce **GOSIE MAKE**
 ul. **Kokala Kosuelne**
 gmin zambrowski
 woj. podlaskie
 kusz nr 10/6 7.191.302.02.1

Starostwo Powiatowe w Zambrowie
 Powiatowy Ośrodek Dokumentacji
 Geodezyjnej i Kartograficznej

Poświadczam zgodność niniejszej mapy z oryginałem
 przyjętym do państwowego zasobu geodezyjnego
 i kartograficznego w dniu
 i zaświadczam o tym pod nr 1280/11

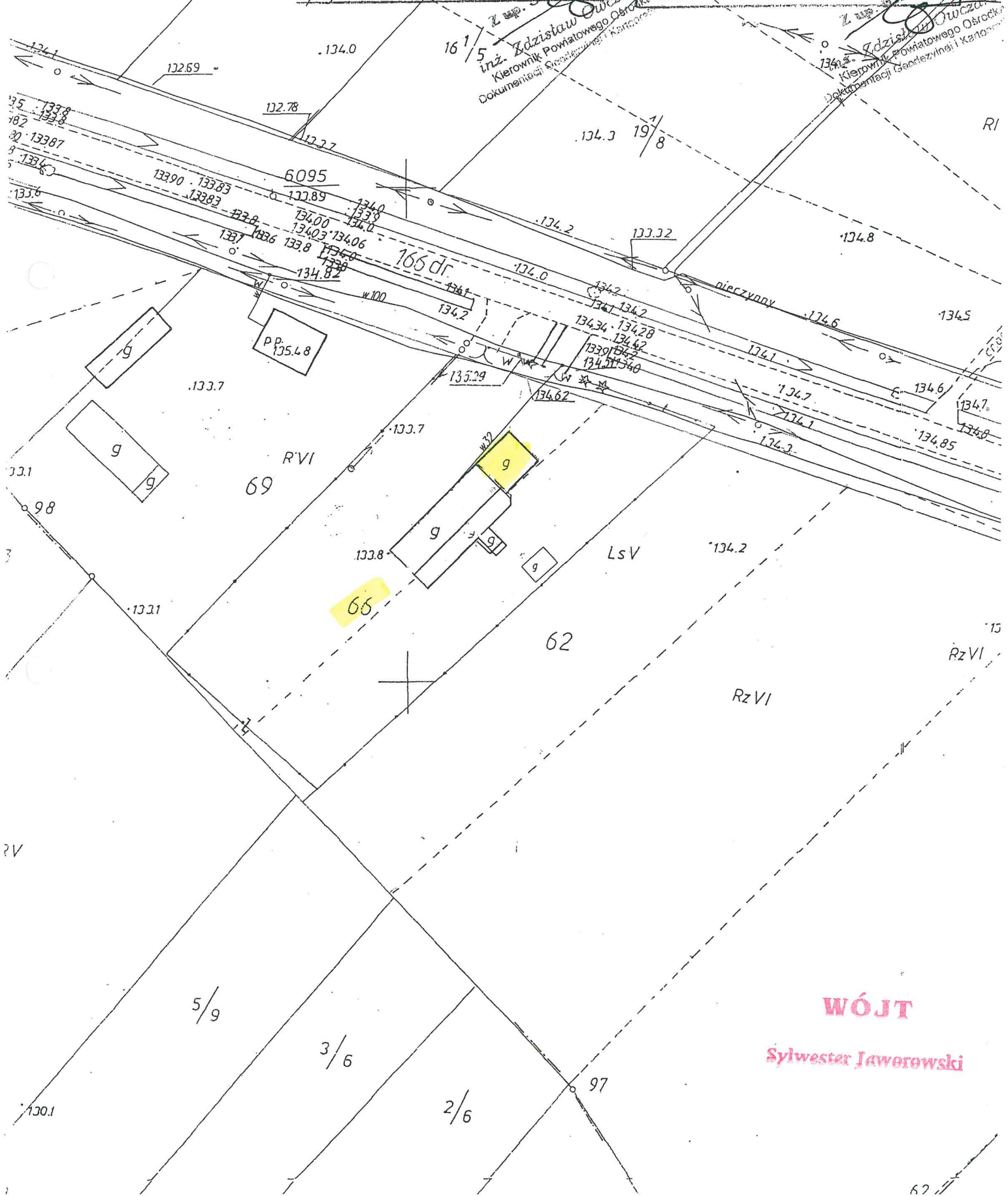
Niniejsza mapa nie może służyć do celów
 prawniczych

Zambrow dn. 2011-10-12

Starostwo Powiatowe w Zambrowie
 Powiatowy Ośrodek Dokumentacji
 Geodezyjnej i Kartograficznej

Reprodukcja i rozprowadzanie
 i rozprowadzanie niniejszego dokumentu
 wymaga zezwolenia Starosty Powiatowego w Zambrowie,
 o którym mowa w art. 15 ustawy
 z dnia 17 maja 1989r. - Prawo geodezyjne
 i kartograficzne.
 (Dz. U. Nr 100 poz. 1086)

Zambrow dn. 2011-10-12



KOPIA MAPY ZASADNICZEJ

skala 1:1000

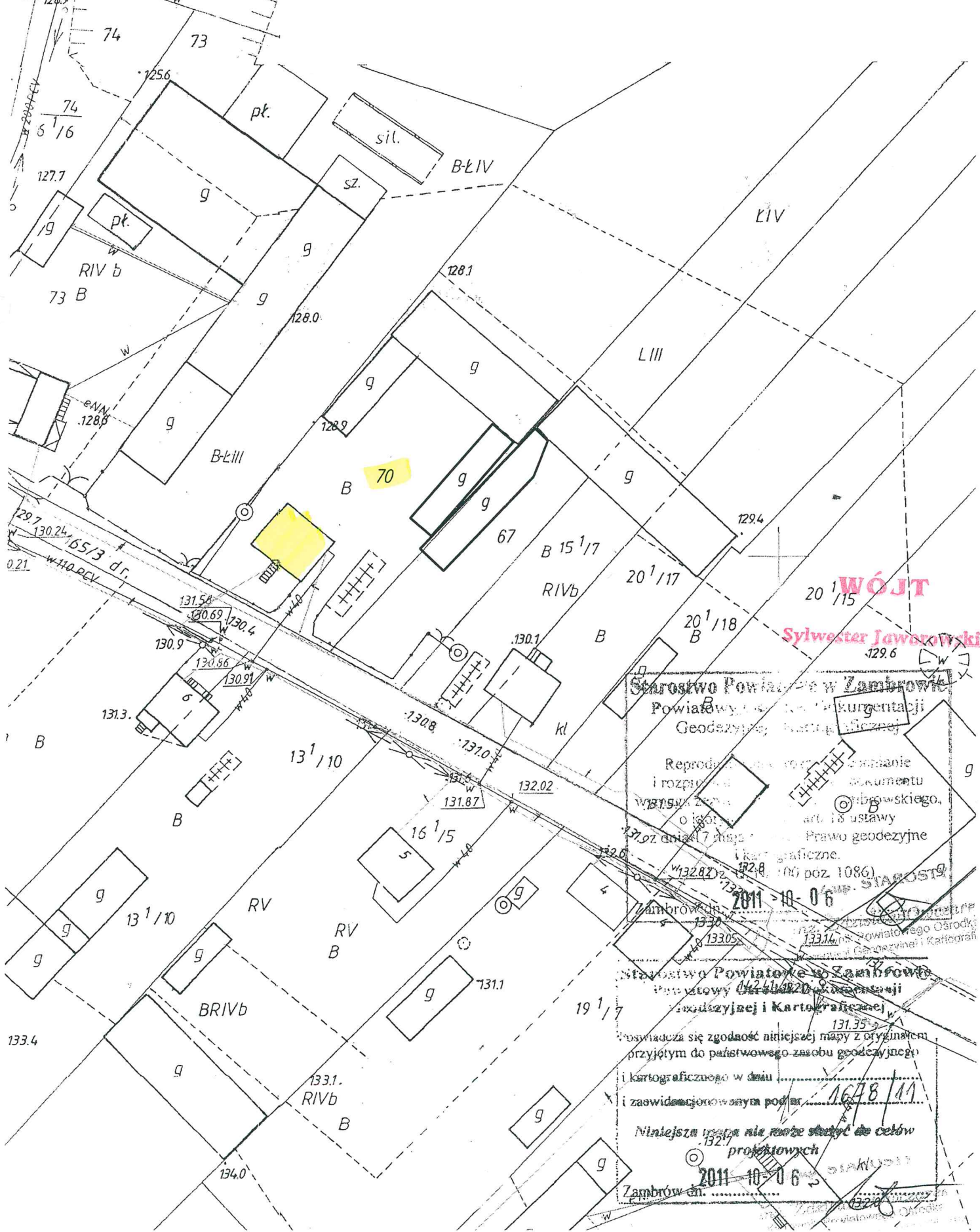
obwód Górze Małe

gmina Kołaki Kościelne

powiat zambrowski

województwo podlaskie

arkusz nr 7.191.32.02.1



WÓJT
Sylwester Jaworski

Starostwo Powiatowe w Zambrowie
Powiatowy Urząd Geodezyjno-Kartograficzny
Geodezyjny Urząd Główny

Reprodukcja i rozpowszechnianie
dokumentu
wynikającego z
zastosowania
art. 18 ustawy
o geodezji
Prawo geodezyjne
kartograficzne.
Zambrów dnia 2011-10-06

Starostwo Powiatowe w Zambrowie
Powiatowy Urząd Geodezyjno-Kartograficzny
Geodezyjny Urząd Główny

Świadczy się zgodność niniejszej mapy z oryginałem
przyjętym do państwowego zasobu geodezyjnego
i kartograficznego w dniu
i zaświadczanym pod
1648/11

Niniejsza mapa nie może służyć do celów
projektowych
Zambrów dnia 2011-10-06

Generuj wniosek

Login:

Hasło:

Zaloguj

Szukaj adresu:

Miejscowość

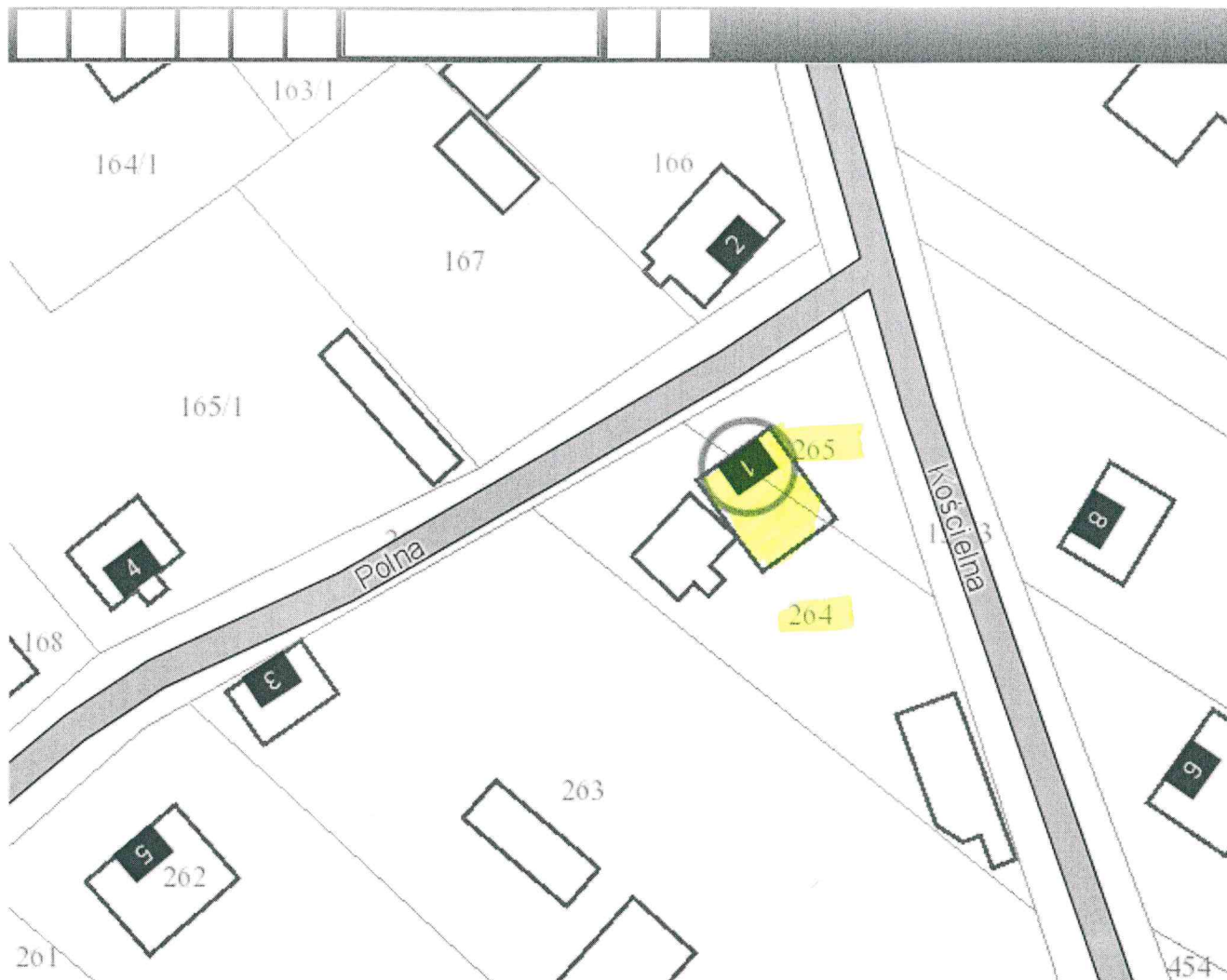
Kołaki Kościelne

Ulica

Polna

Numer 1

Poł



WÓJT

Sylwester Jaworowski

Warstwy X : 578096.3 Y : 726405.6

Adresy i ulice

KOPIA MAPY ZASADNICZEJ

skala 1:1000

obręb Sanie Dąb

gm/ul Kołaki Kościelne

powiat zambrowski

woj.podlaskie

arkusz nr 3.190.32.03.4

Starostwo Powiatowe w Zambrowie
Powiatowy Ośrodek Dokumentacji
Geodezyjnej i Kartograficznej

Podpisuje się zgodność niniejszej mapy z oryginałem
przyjętym do Samotowego zasobu geodezyjnego
i kartograficznego w dniu 13.04.2011

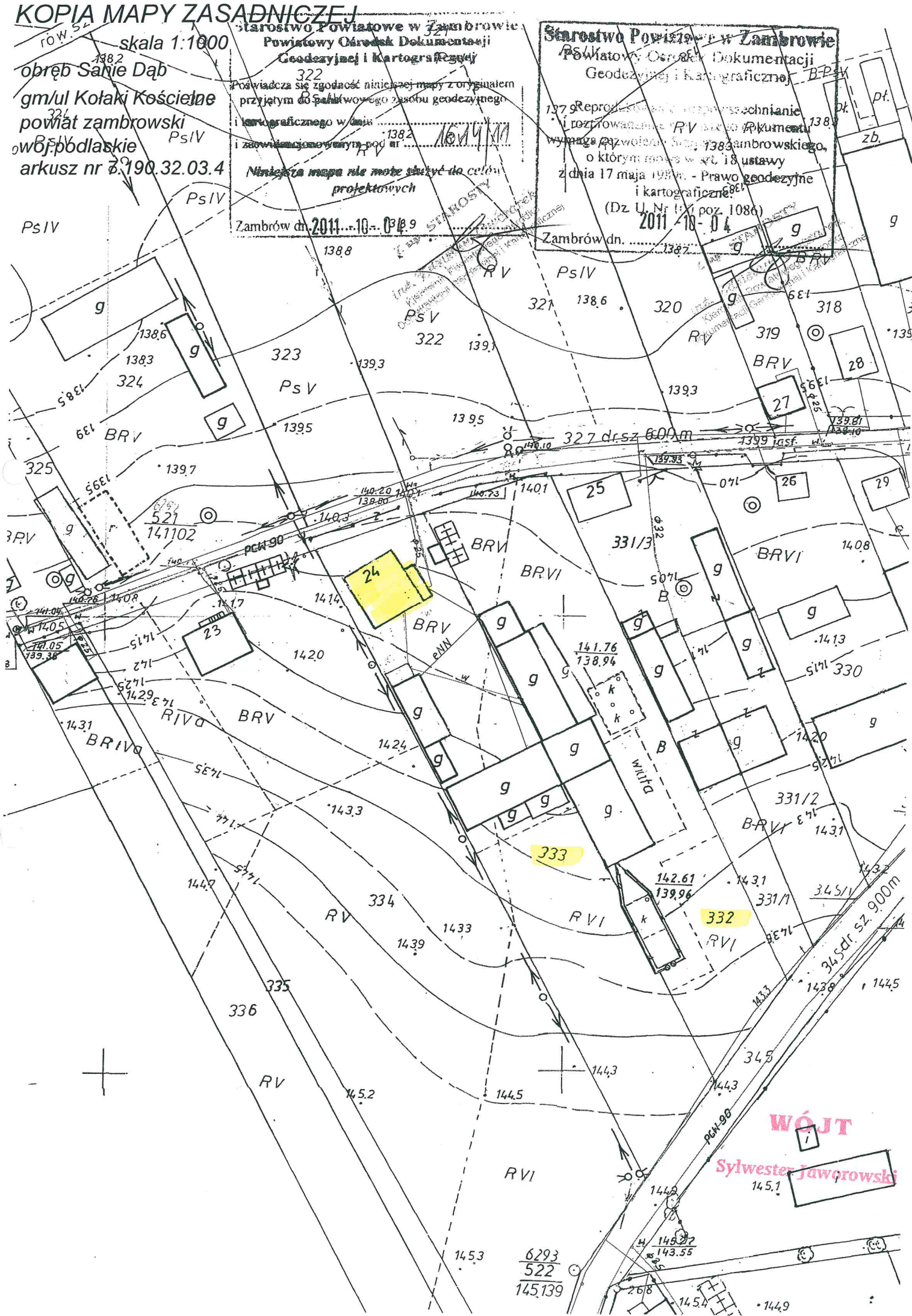
Niniejsza mapa nie może służyć do celów
projektowych

Zambrow dn. 2011-10-04

Starostwo Powiatowe w Zambrowie
Powiatowy Ośrodek Dokumentacji
Geodezyjnej i Kartograficznej

1379 Repro... i rozpraszanie...
wymaga... o którym mowa w art. 18 ustawy
z dnia 17 maja 1984r. - Prawo geodezyjne
i kartograficzne
(Dz. U. Nr 13 poz. 1086)

Zambrow dn. 2011-10-04



GEODEZYJNA INWENTARYZACJA POWYKONAWCZA

obręb Podłatki Małe
gm. Kołaki Kościelne
pow. zambrowski
woj.: podlaskie

Nr działki 21
Arkusz mapy 7.191.31.10.4
7.191.32.06.3
Skala 1:1000

Rodzaj roboty: *rozbudowa i nadbudowa budynku mieszkalnego*
Rodzaj zabudowy: *zabudowa zagrodowa w gospodarstwie rolnym*

Położenie obiektów zgodne z projektem budowlanym

Wykonał geodeta uprawniony
Halina Grzeszczuk
Rob. 17413/31/11
Zambrów dn. 2011-08-17

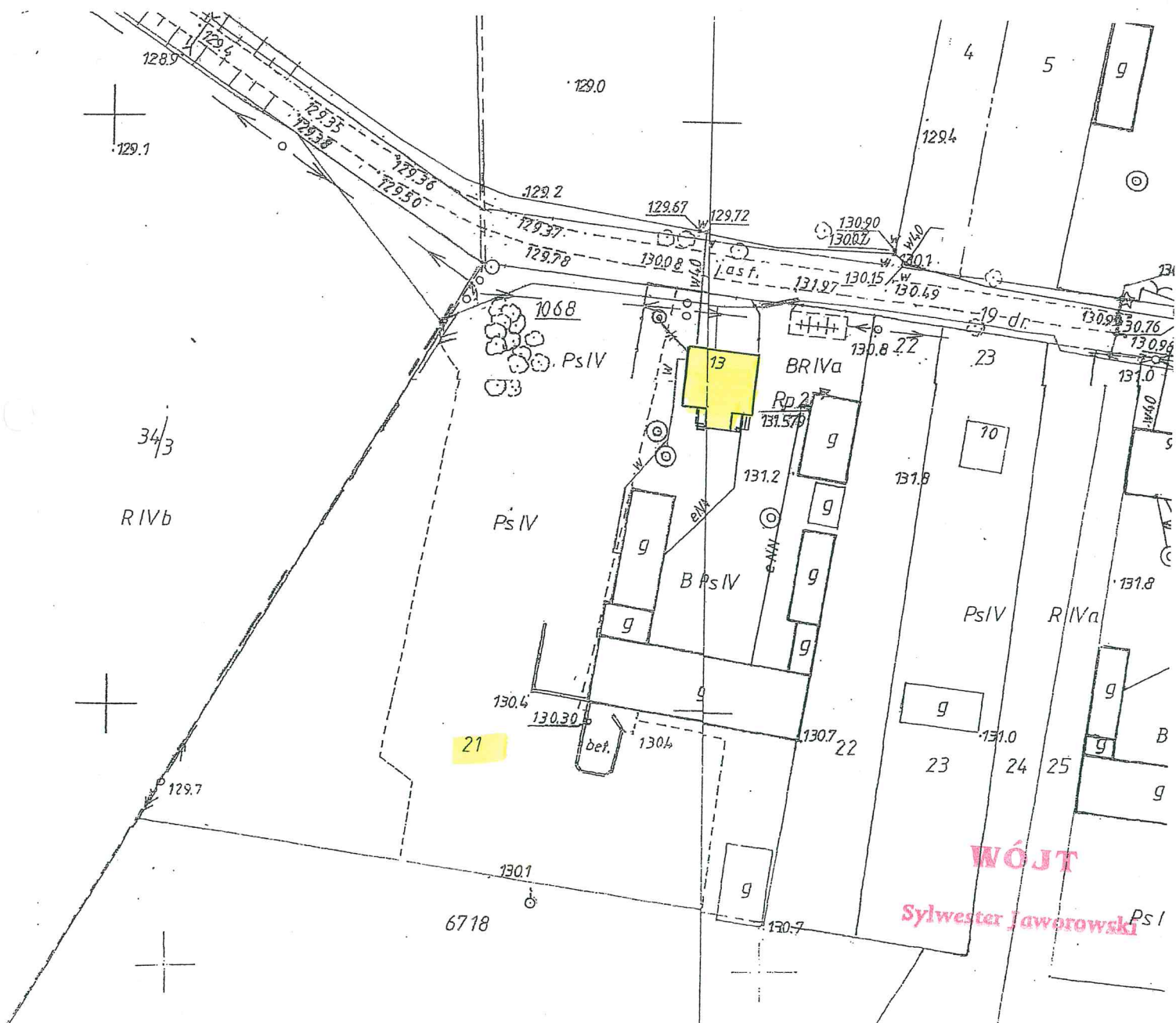
Upr. 17413/99
GEODETA UPRAWNIONY
Halina Grzeszczuk
ul. ... 2/25
18-300 Zambrów tel. (503 080 359
Nr 123-102-68-51

Starostwo Powiatowe w Zambrowie
Powiatowy Ośrodek Dokumentacji
Geodezyjnej i Kartograficznej

Wykonesowane na niniejszej mapie obiekty budowlane
zostały zinventoryzowane, a dokumenty powstałe
w wyniku inwentaryzacji przyjęto do państwowego
zasobu geodezyjnego i kartograficznego
w dniu 2011-08-18

i zaświadczono pod nr 9432.19-1/11

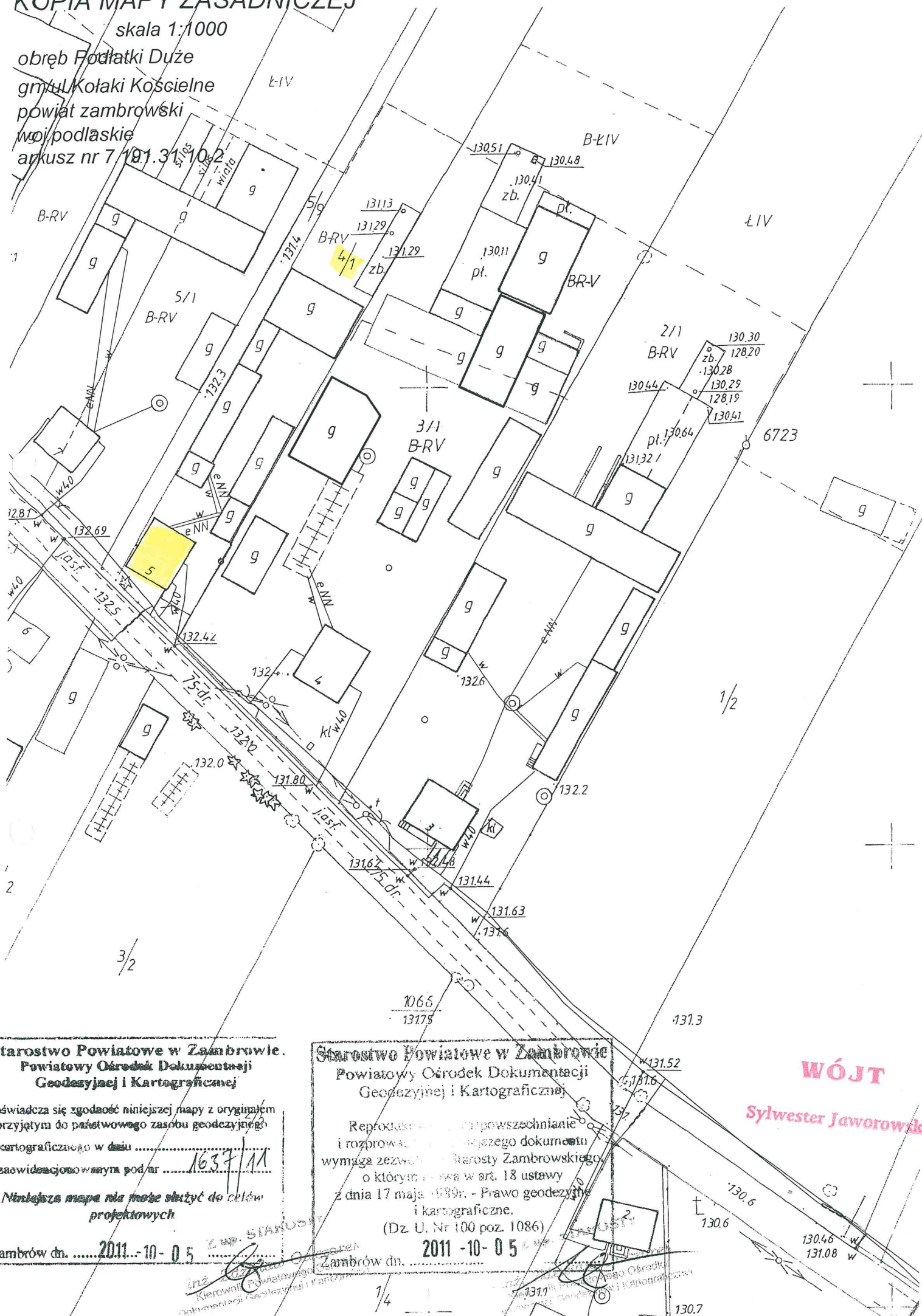
Z up. STAROSTY
Zambrów dn. 2011-08-18 *mgr inż. Zenon Kaczmarek*
NACZELNIK WYDZIAŁU
Geodezji, Kartografii i Katastru



KOPIA MAPY ZASADNICZEJ

skala 1:1000

obwód Podiatki Duże
gm. Łukotki Kościelne
powiat zambrowski
woj. podlaskie
arkusz nr 7 101.3110.2



Starostwo Powiatowe w Zambrowie.
Powiatowy Ośrodek Dokumentacji
Geodezyjnej i Kartograficznej

Poświadczam się zgodność niniejszej mapy z oryginałem
przyjętym do państwowego zasobu geodezyjnego

i kartograficznego w dniu 1637/11

i zaawidacjonowanym pod nr

Niniejsza mapa nie może służyć do celów
projektowych

Zambrow dn. 2011-10-05

Starostwo Powiatowe w Zambrowie
Powiatowy Ośrodek Dokumentacji
Geodezyjnej i Kartograficznej

Reprodukcja, rozpowszechnianie
i rozprowadzanie tego dokumentu
wymaga zezwolenia Starosty Zambrowskiego
o którym mowa w art. 18 ustawy
z dnia 17 maja 1989r. - Prawo geodezyjne
i kartograficzne.

(Dz. U. Nr 100 poz. 1086)

2011-10-05

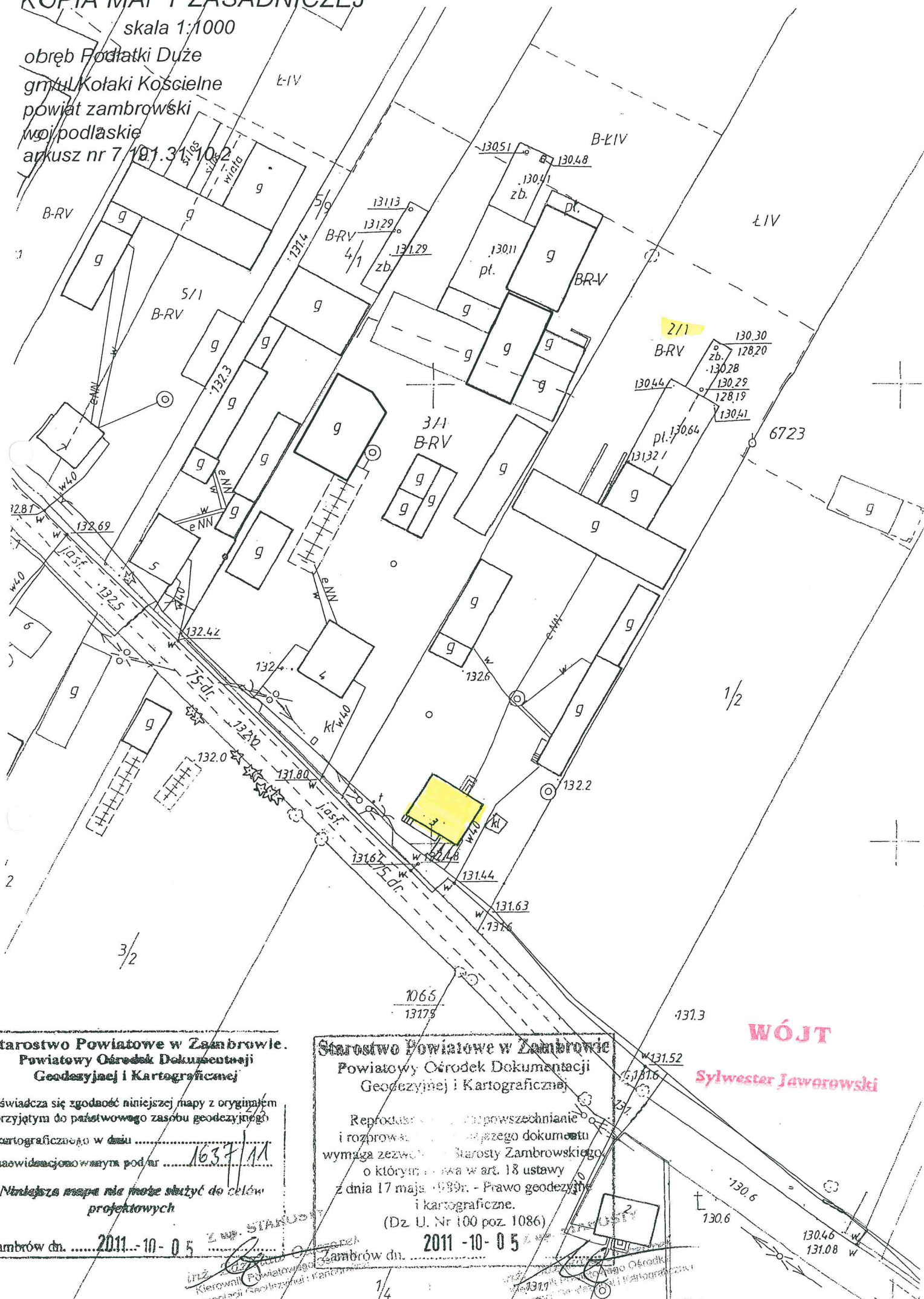
WÓJT

Sylwester Jaworowski

skala 1:1000
 obręb Podatki Duże
 gmina Kołaki Kościelne
 powiat zambrowski
 woj. podlaskie
 arkusz nr 7/191.31.10.2

obwód Podlaski Duże
gmina Kołaki Kościelne
powiat zambrowski
województwo podlaskie
arkusz nr 7/191.31.104

191.31102



WÓJT

Sylwester Jaworowski

Starostwo Powiatowe w Zambrowie.
Powiatowy Ośrodek Dokumentacji
Geodezyjnej i Kartograficznej

zawiera się zgodność niniejszej mapy z oryginałem
przyjętym do państwowego zasobu geodezyjnego
kartograficznego w dniu
zaawidacjom w serym pod nr 1637/11

Niniejsza mapa nie może służyć do celów projektowych

ambrow dn.2011...-10-05

Starostwo Powiatowe w Zambrowie
Powiatowy Ośrodek Dokumentacji
Geodezyjnej i Kartograficznej

Reprodukacja i rozpowszechnianie
i rozprowa... tegoż dokumentu
wymaga zezwolenia Zarządu Zambrskiego
o którym mowa w art. 18 ustawy
z dnia 17 maja 1989r. - Prawo geodezyjne
i kartograficzne.
(Dz. U. Nr 100 poz. 1086)

2011 -10- 05

1/4

PROJEKTOWYCH

owo Dąb
ki Kościelne
browski
rie

nienia w terenie innych
tórych brak informacji
nych lub niedopełnie-
inwentaryzacji
i Kartograficzne Dz.

ę podlegają wytyczeniu
twa geodezyjnego lub
adające zezwolenie na
rjny

erzchni
a
ła
1914
1490
1896
1300
1293
1973
1634
1900

kali 1:1000

w Zambrze
Jednostka
ograniczeń
miejscowości
2011-08-08
9032.3-1/20.11

18
mgr inż. Janusz Kucharski
MAGISTRAT WYDZIAŁ
Techniczny i Geodezyjny



WÓJT

Sylwester Jaworowski

KOPIA MAPY ZASADNICZEJ

skala 1:1000

wieś/miasto

PODEWKI DUBIE

grafa

Kolalu Koszulin

powiat zambrowski

woj. podlaskie

akt nr

7 181.31.05.3

Starostwo Powiatowe w Zambrowie

Powiatowy Ośrodek Dokumentacji
Geodezyjnej i Kartograficznej

odwiedza się zgodność niniejszej mapy z oryginałem
przyjętym do państwowego zasobu geodezyjnego
i kartograficznego w dniu 16.08.11

i z ewidencjonowanymi pod nr

Niniejsza mapa nie może służyć do celów
projektowych

Z up. STAROSTY

Zambrow dn. 2011-09-23

inż. Zdzisław Owczarek

Kierownik Powiatowego Ośrodka
Dokumentacji Geodezyjnej i Kartograficznej

Starostwo Powiatowe w Zambrowie

Powiatowy Ośrodek Dokumentacji
Geodezyjnej i Kartograficznej

Reprodukcja, rozpowszechnianie
i rozprow. niniejszego dokumentu
wymaga zezwolenia Zarządu Zambrowskiego,
o którym mowa w art. 18 ustawy
z dnia 17 maja 1968 r. Prawo geodezyjne
i kartograficzne.

(Dz. U. Nr 100 poz. 1086)

2011-09-23

inż. Zdzisław Owczarek

Kierownik Powiatowego Ośrodka
Dokumentacji Geodezyjnej i Kartograficznej



wieś Podłatki Duże
gm. Kołaki Kościelne
pow. zambrowski
woj.: podlaskie

Działka nr 11/3, 11/4
Arkusz mapy 7.191.31.10.2
Skala 1:1000

Rodzaj roboty: *budowa budynku obory i silosów,*
Rodzaj zabudowy: *wg decyzji o warunkach zabudowy – zabudowa zagrodowa w gospodarstwie rolnym*

Földzénle oblekli

Dokonano geodezyjnej
inwentaryzacji obiektu
Wykonano zgodnie ~~z projektem~~
z projektem

Wykonał geodeta uprawniony
mgr inż. T. Choiński
Rob. 5454/ 219 /11
Zambrów dn. 2011-09-22

Upr. 5454/87
GEODETA UPRAWNIONY
mgr inż. Tadeusz Chotński
18-300 Z A M B R Ó W
ul. Fabryczna 4
tel. 86-271 34 33, kom. 602 617 135

St. Powiatowe w Zambrowie
Powiatowy Ośrodek Dokumentacji
Geodezyjnej i Kartograficznej

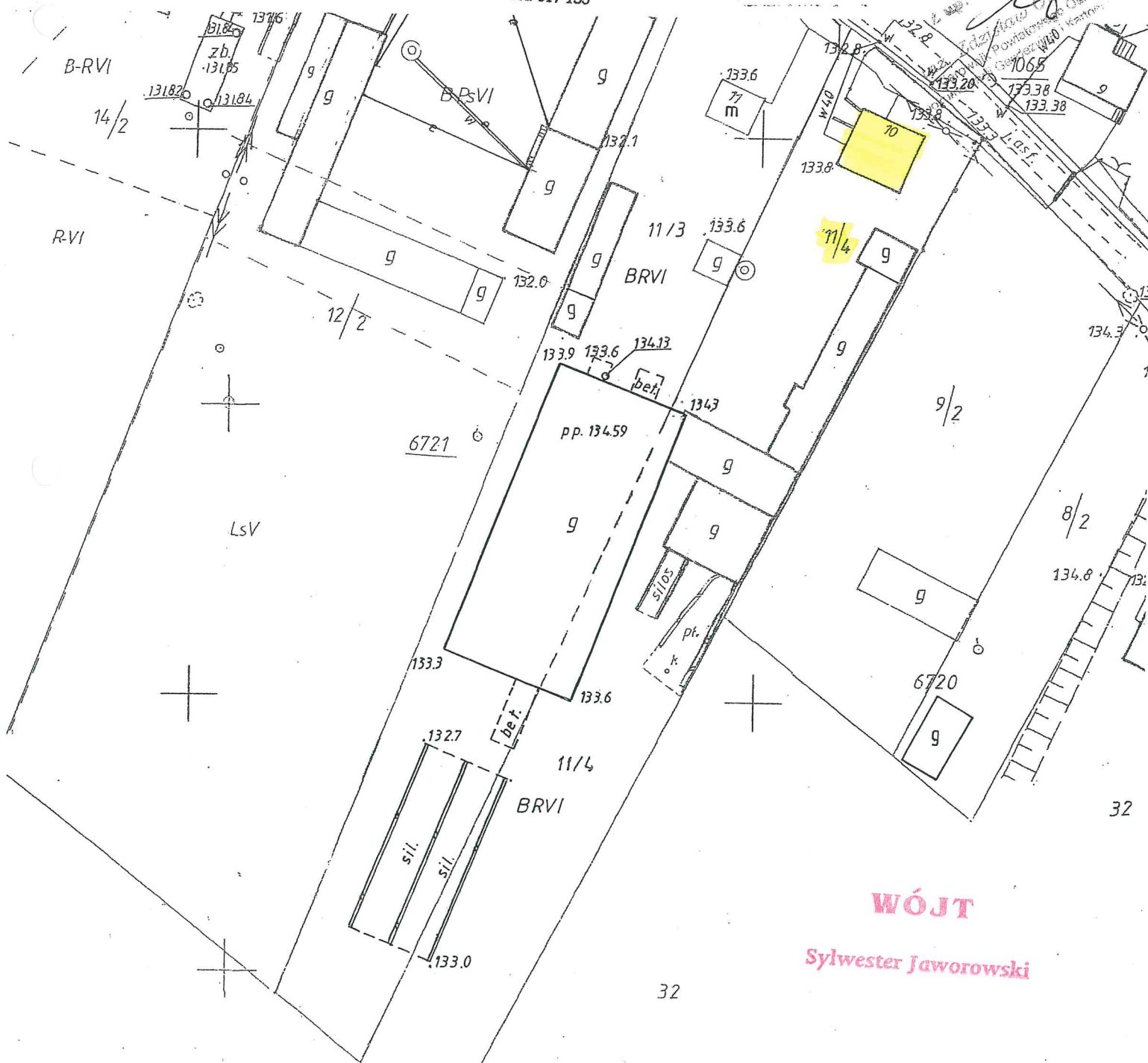
Wyeksponowane na niniejszej mapie obiekty budowlane zostały zinventaryzowane, a dokumenty powstałe w wyniku inwentaryzacji przekazane do państwowego zasobu geodezyjnego i kartograficznego.

2011-09-27

i zaewidencjonowano pod nr 9434.18-2/2014

2011 08 27

Zambrów dn. 2011-09-27



WÓJT

Sylwester Jaworowski

obręb Podlatki Duże
gm. Kołaki Kościelne
pow. zambrowski
woj.: podlaskie

Nr działki 17
 Arkusz mapy 7.191.51.05.4
 7.191.31.10.2
Skala 1:1000

Rodzaj roboty: *budowa budynku gospodarczego*
Rodzaj zabudowy: *zabudowa zagrodowa w gospodarstwie rolnym*

Wykonał geodeta uprawniony
Halina Grzeszczuk
Rob. 17413/ 50 /10
Zambrów dn. 2010-10-12

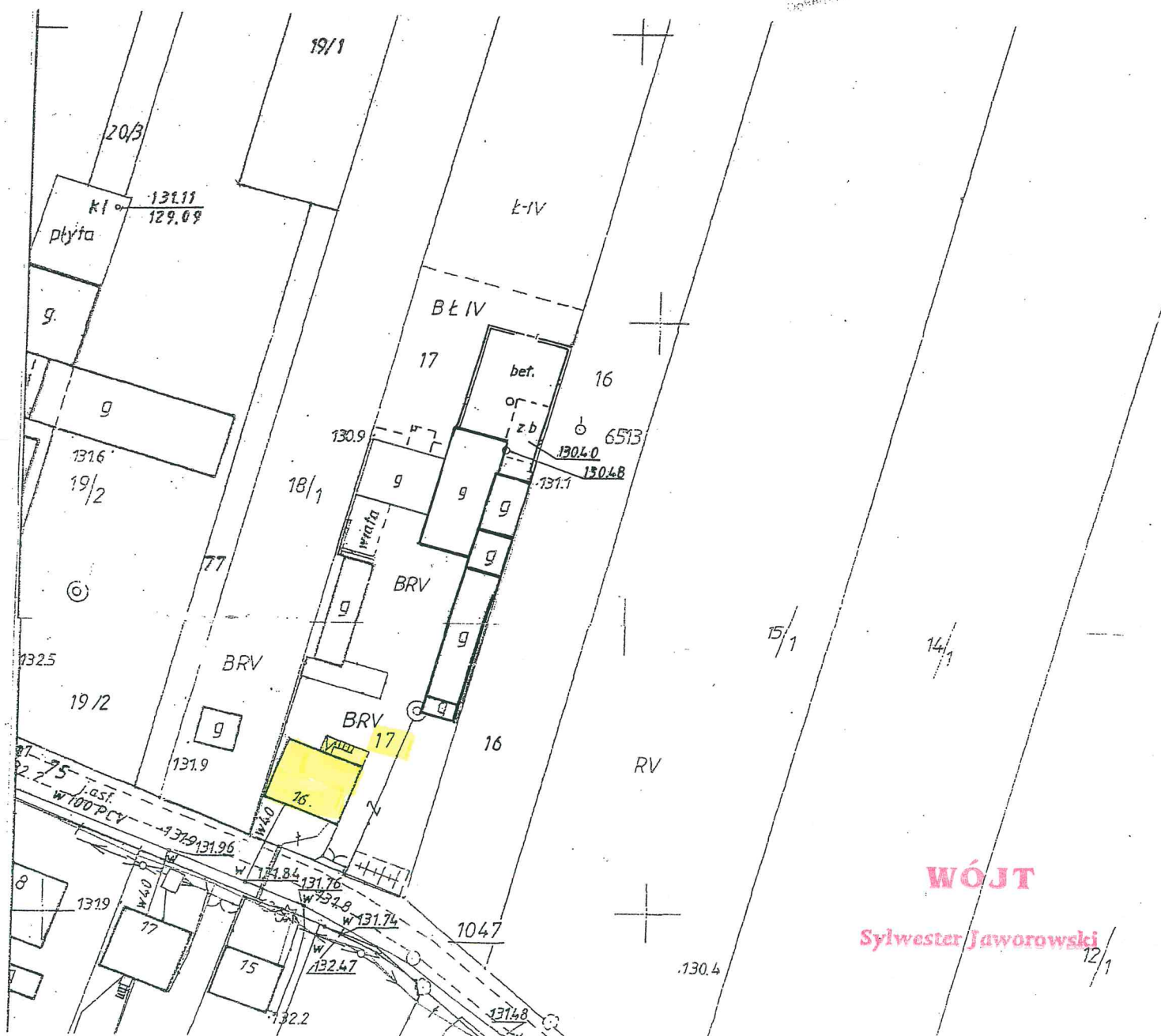
lip. 17413199
GEODETA UPRAWNIIONY
 Halina M. Grzeszczuk
 ul. Pułaskiego 2/25
 18-300 Zambrów, tel. 0 503 080 359
 NIP 723-102-63-51

Starostwo Powiatowe w Zambrowie
Powiatowy Ośrodek Dokumentacji
Geodezyjnej i Kartograficznej

Wyeksponowane na niniejszej mapie obiekty budowlane
zostały zinventaryzowane, a dokumenty powstałe
w wyniku inwentaryzacji wydają do państwowego
zasobu geodezyjnego i kartograficznego

w dniu 2010-10-13 i zaevidencjonowano pod nr 9131.18-1/2010

Zambrów dn. 2019...10... 1 3



KOPIA MAPY ZASADNICZEJ

1325. 1915. 10. 2: 1000

Łobez Podłatki Duże

~~gm/ul Kołaki Kościelne~~

~~32.44~~
~~powiat zambrowski~~

Twoj podłaskie

~~arkusz nr 7 191 31.10.2~~

Starostwo Powiatowe w Zambrowie

Powiatowy/Ośrodek Dokumentacji
Geodezyjnej/Kartograficznej

Reprodukcja i rozpowszechnianie
i rozprowadzanie niniejszego dokumentu
wymaga zezwolenia Starosty Zambrowskiego,
o którym mowa w art. 18 ustawy
z dnia 17 maja 1989r. - Prawo geodezyjne
i kartograficzne.
(Dz. U. Nr 100 poz. 1026)

2011-10-19

[Handwritten signature]

mgr Zdzisław Jędrzejak
Kierownik
Inkubatora

Stowarzyszenie Ośrodek
Kartograficzny

6721
WÓJT

Sylwester Jaworski

1/2

Geodezyjna inwentaryzacja powykonawcza.

wieś Podatki Małe
gm. Kołaki Kościelne
pow. zambrowski, woj. podlaskie

Nr działki 30
arkusz mapy 244.441.014
skala mapy 1:1000

Rodzaj inwestycji: budowa budynku mieszkalnego.
Zabudowa zagrodowa.

Położenie obiektu zgodne z projektem budowlanym.
Pozwolenie na budowę nr 272/2008 z dnia 01.10.2008r.

Wykonał:
mgr inż. Tomasz Żychowski
Zambrów, dnia 02.01.2010r.

GEODETA UPRAWNIONY
ZEZW. MIN. GOSP. PRZ. I BUD. NR 11601
mgr inż. Tomasz Żychowski
18-300 ZAMBRÓW UL. MONIUSZKI 24
NIP 723-100-38-12. TEL. (086) 71 67 78

Starostwo Powiatowe w. Zambrówie
Powiatowy Ośrodek Dokumentacji
Geodezyjnej i Kartograficznej

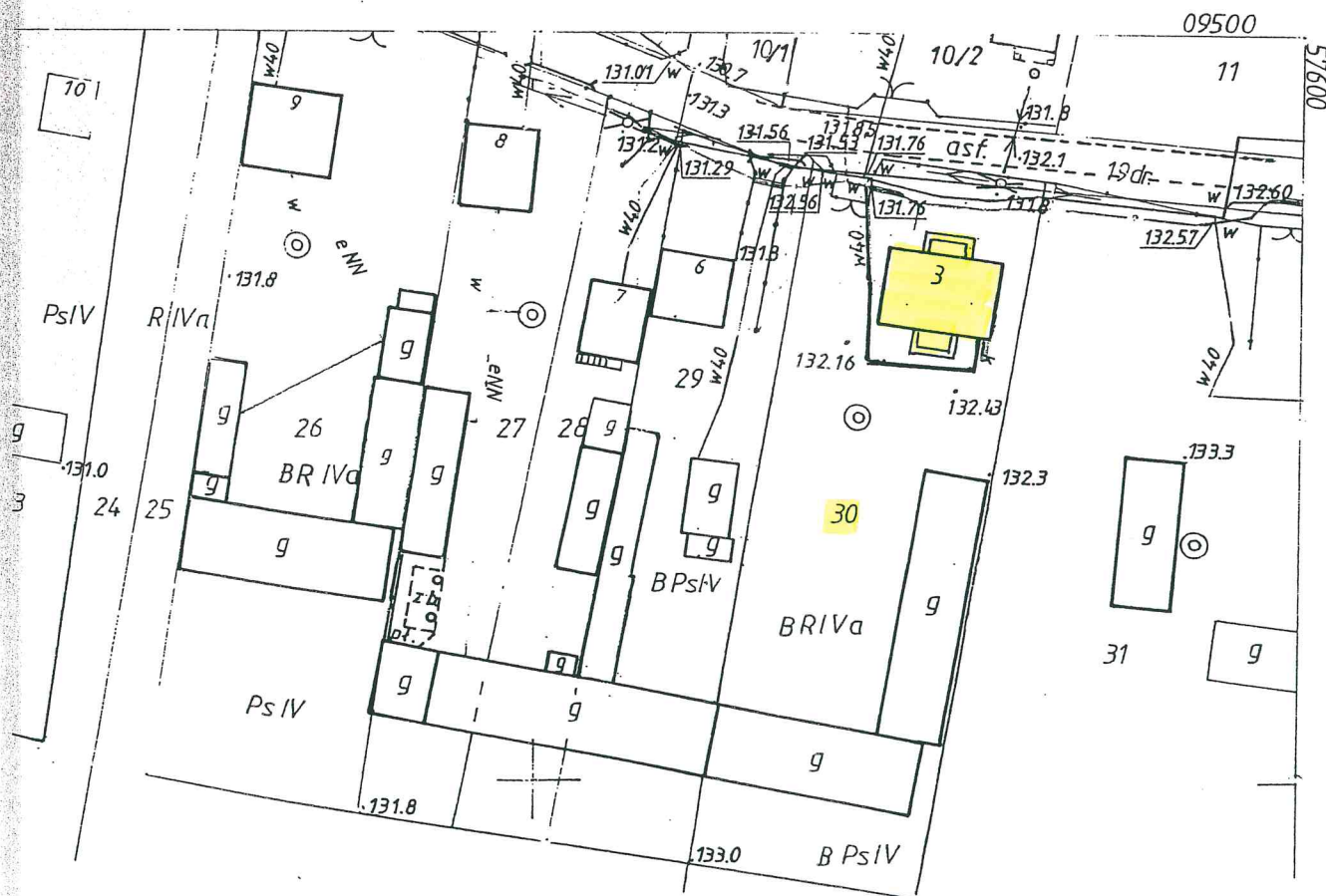
Wykonesowane na niniejszej mapie obiekty budowlane
zostały zainwentaryzowane z dokumenty powstałe
w wyniku inwentaryzacji na góje do państwowego
zasobu geodezyjnego i kartograficznego

W dniu 2010-01-07

i zaświadczono pod nr 2167-19-10/2010

Zambrów dn. 2010-01-07

inż. Zdzisław Owczarek
Kierownik Powiatowego Ośrodka
Dokumentacji Geodezyjnej i Kartograficznej



WÓJT

Sylwester Jaworowski

Generuj wniosek

Login:

Hasło:

Zaloguj

Szukaj adresu:

Miejscowość

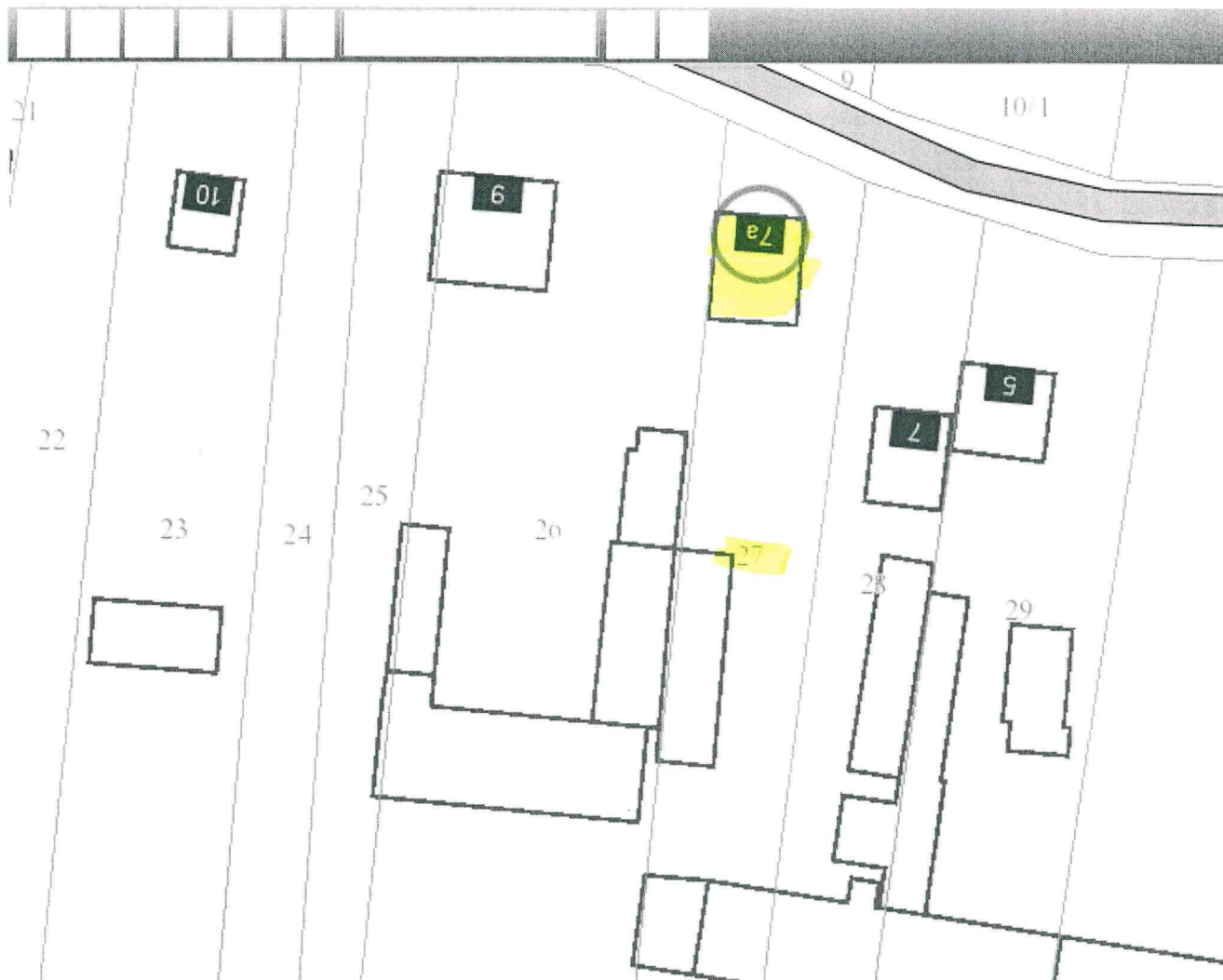
Podłatki Małe

Ulica

brak ulicy

Numer 7A

Poł



Warstwy X : 579021.6 Y : 722088.4

Adresy i ulice

WÓJT

Sylwester Jaworowski

KOPIA MAPY ZASADNICZEJ 6K.6640.523.2014

skala 1:1000.

obręb Rębiszewo Zagadły
gm/ul Kołaki Koscielne
powiat zambrowski
woj. podlaskie
arkusz nr 7.190.32.12.4

Podpisuje się zgodność niniejszej kopii z treścią materiału państwowego zasobu geodezyjnego i kartograficznego	
Organ prowadzący państwowy zasób geodezyjny i kartograficzny	STAROSTA ZAMBROWSKI 18-300 Zambrow ul. Fabryczna 3
Nazwa materiału zasobu	Mapa zasad.
Identyfikator ewidencyjny materiału zasobu	P.2014.
Data wykonania kopii	2014-07-01
Imię i nazwisko osoby reprezentującej organ	

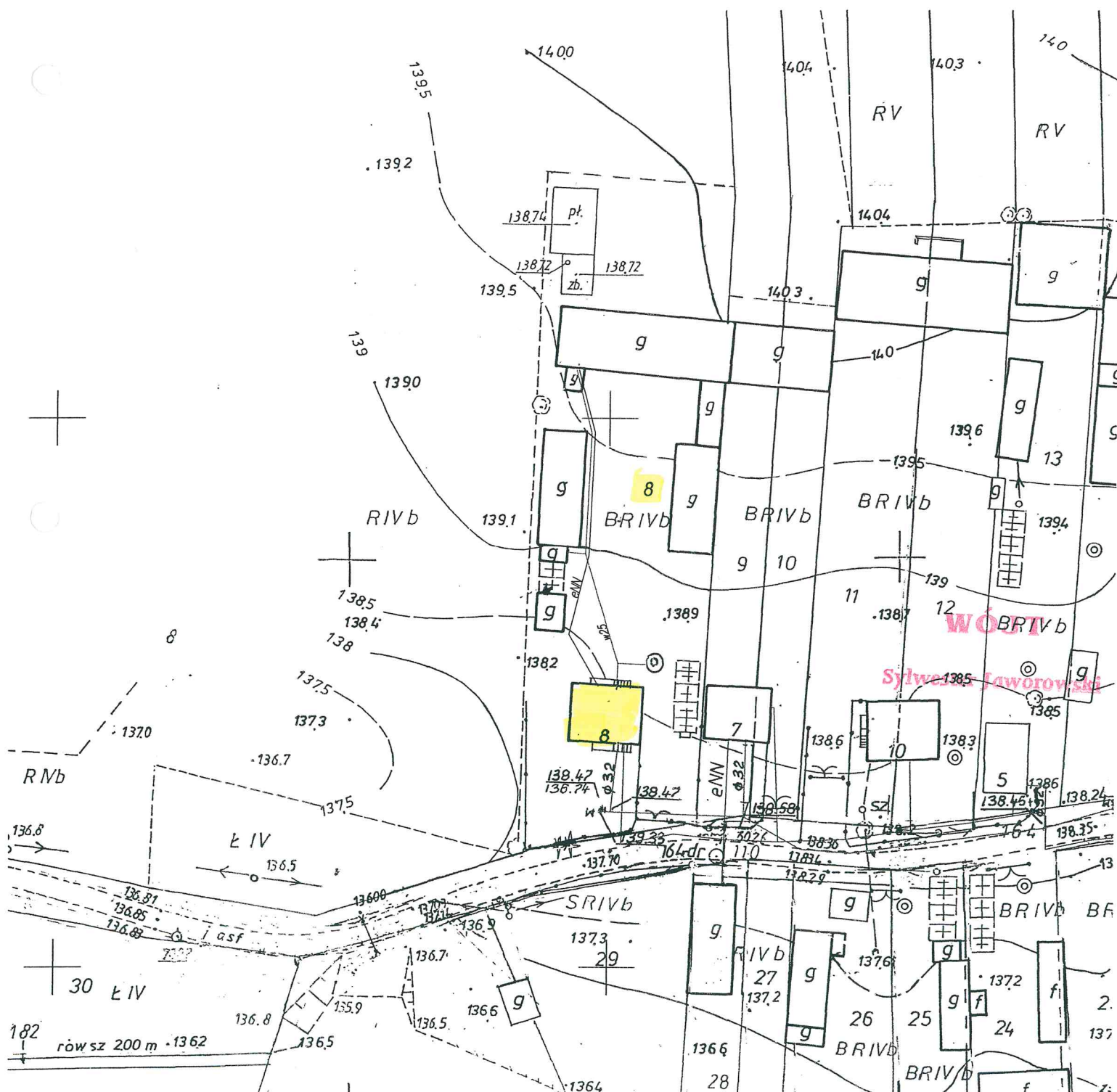
Starostwo Powiatowe w Zambrowie
Powiatowy Ośrodek Dokumentacji
Geodezyjnej i Kartograficznej

405 Reprod. i rozprow. tego dokumentu wymaga zezw. Starosty Powiatowego w Zambrowskim, o którym mowa w art. 18 ustawy z dnia 17 maja 1949r. - Prawo geodezyjne i kartograficzne.
(Dz. U. Nr 100 poz. 1036)

Zambrow dn. 2014-07-01

inż. Zdzisław Owczarek
Kierownik Powiatowego Ośrodka
Dokumentacji Geodezyjnej i Kartograficznej

inż. Zdzisław Owczarek
Kierownik Powiatowego Ośrodka
Dokumentacji Geodezyjnej i Kartograficznej



Generuj wniosek

Login:

Hasło:

Zaloguj

Szukaj adresu:

Miejscowość

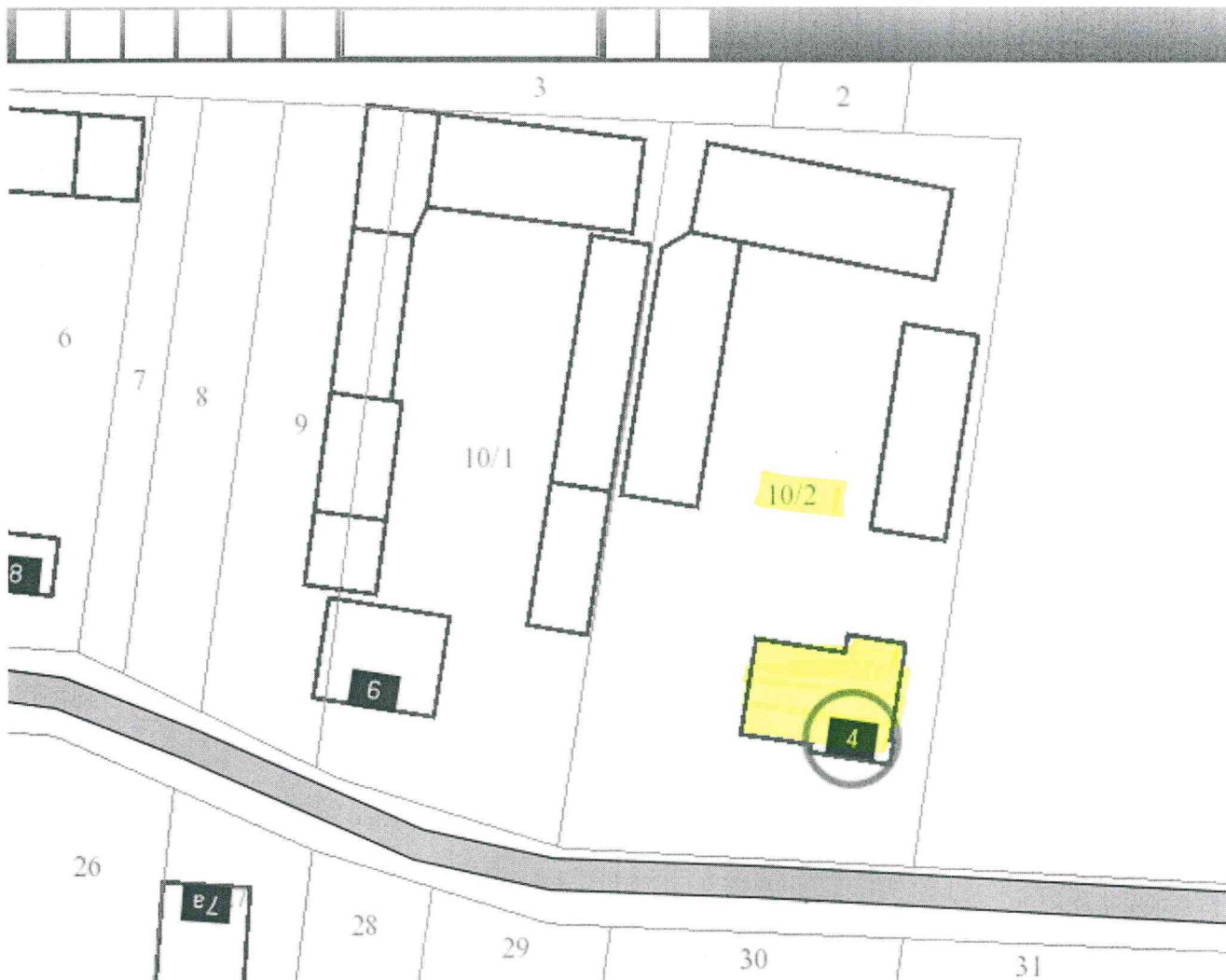
Podłatki Małe

Ulica

brak ulicy

Numer 4

Poł



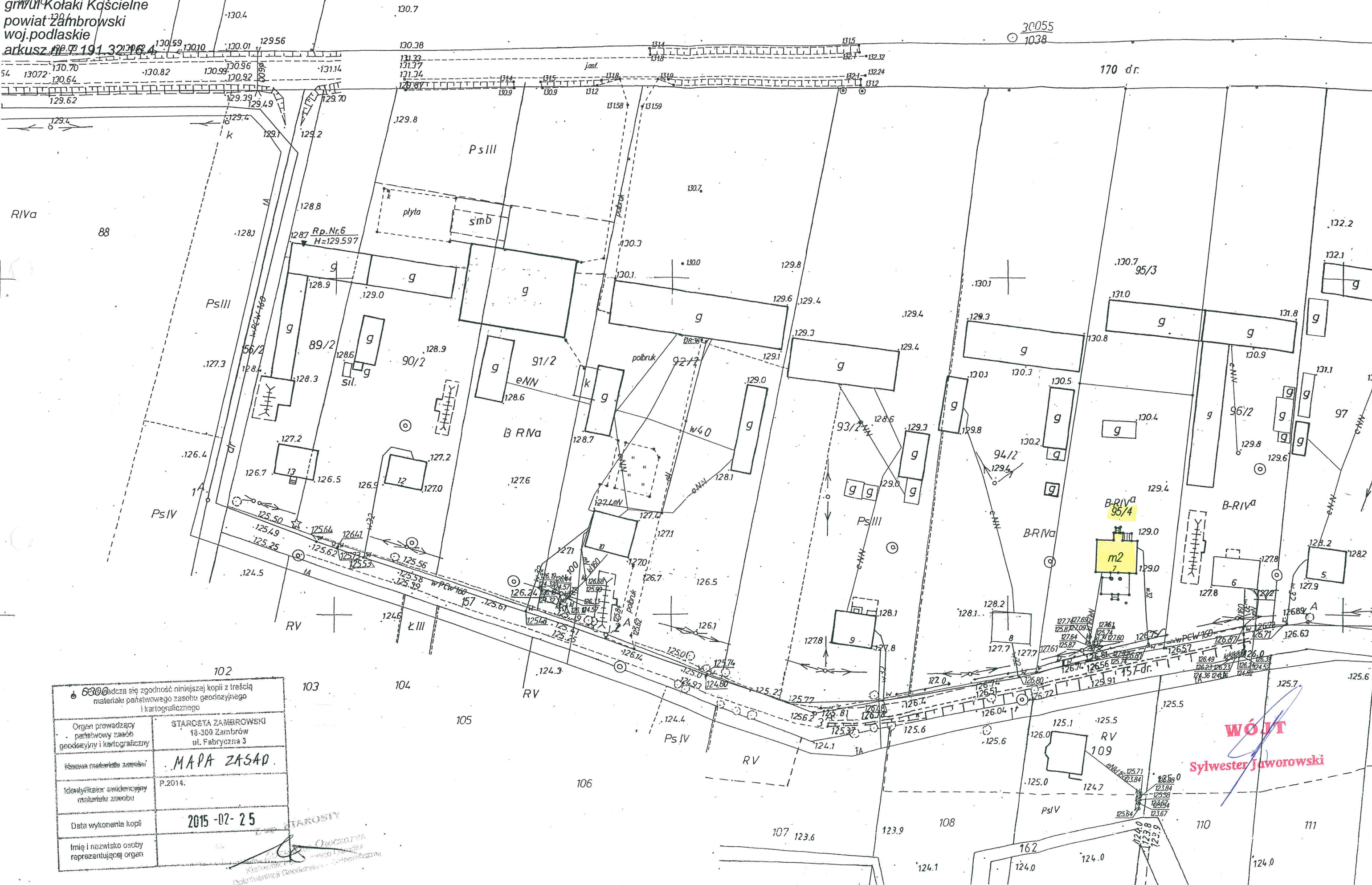
WÓJT

Sylwester Jaworowski

Warstwy X : 579070.6 Y : 722162.6

Adresy i ulice

gmina Łętowo Dąb
gm. Kotaki Kącielnie
powiat zambrowski
woj. podlaskie
arkusz nr 7 191 32 198 4



63000	
Odczyta się zgodność niniejszej kopii z treścią materiału państwowego zasobu geodezyjnego i kartograficznego	
Organ prowadzący państwowy zasób geodezyjny i kartograficzny	STAROSTA ZAMBROWSKI 18-304 Zambrow ul. Fabryczna 3
Nazwa materiału zasobu	MAPA ZASAD
Identyfikator ewidencyjny materiału zasobu	P.2014.
Data wykonania kopii	2015-02-25
Imię i nazwisko osoby reprezentującej organ	

WÓJT
Sylwester Jaworowski

KOPIA MAPY ZASADNICZEJ

skala 1:1000
obręb Podłuki Duże 6723
gm/ukolaki Kościelne
powiat zambrowski
woj. podlaskie
arkusz nr 7.191.31.10.2

Starostwo Powiatowe w Zambrowie
Powiatowy Ośrodek Dokumentacji
Geodezyjnej i Kartograficznej

Reprodukcja, rozpowszechnianie
i rozprowadzanie niniejszego dokumentu
wymaga zezwolenia Starosty Zambrowskiego,
o którym mowa w art. 18 ustawy
z dnia 17 maja 1989r. - Prawo geodezyjne
i kartograficzne
(Dz. U. Nr 100 poz. 1086)

Zambrow dn. 2011.-10.-10

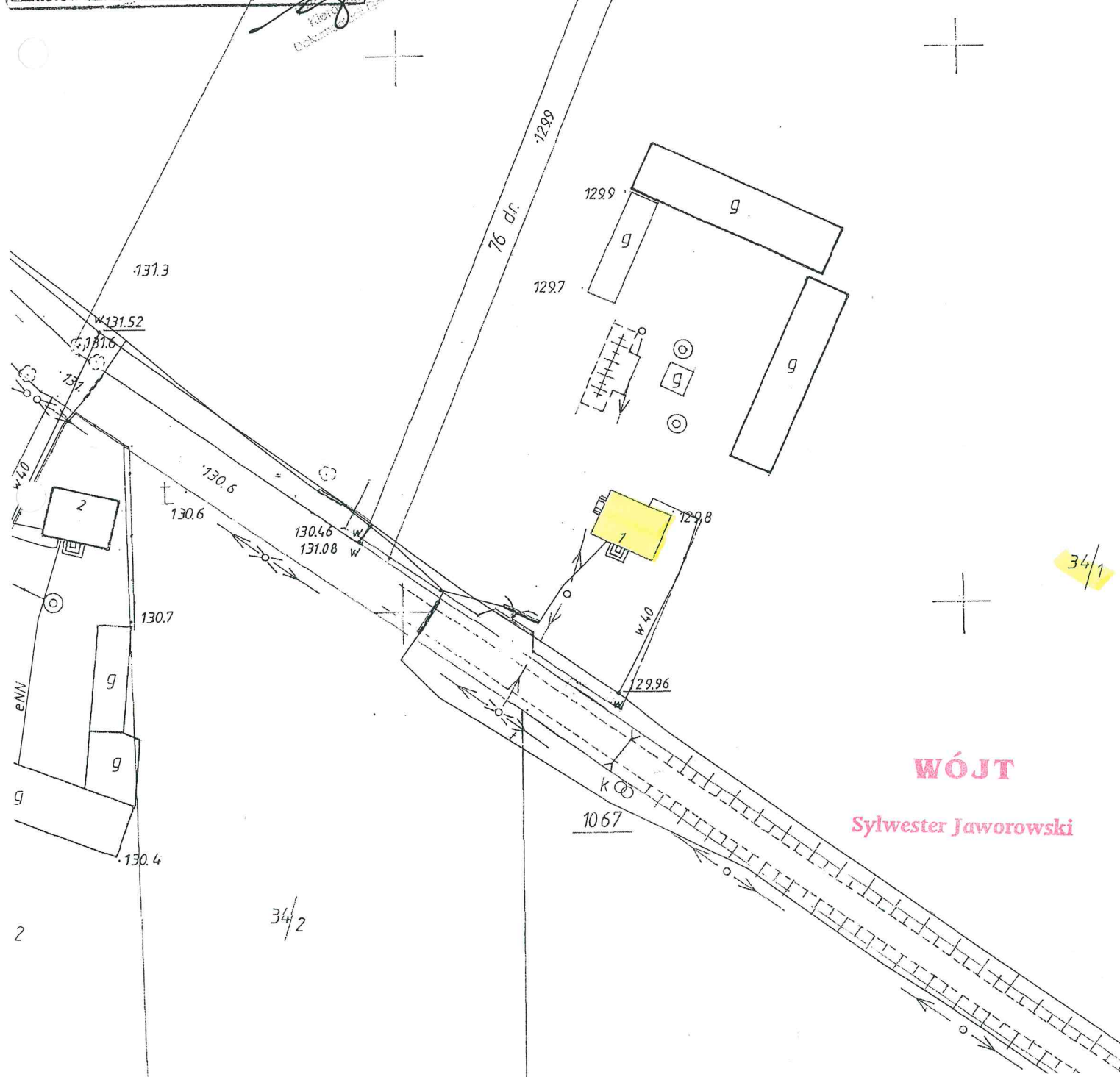
Starostwo Powiatowe w Zambrowie.
Powiatowy Ośrodek Dokumentacji
Geodezyjnej i Kartograficznej

Poświadczam zgodność niniejszej mapy z oryginałem
przeznaczonym do państwowego zasobu geodezyjnego
i kartograficznego w dniu

z zaświadczaniem pod nr 12 1739/11

Niniejsza mapa nie może służyć do celów
projektowych

Zambrow dn. 2011 -10- 10



WÓJT

Sylwester Jaworowski

34/2

Generuj wniosek

Login:

Hasło:

Zaloguj

Szukaj adresu:

Miejscowość

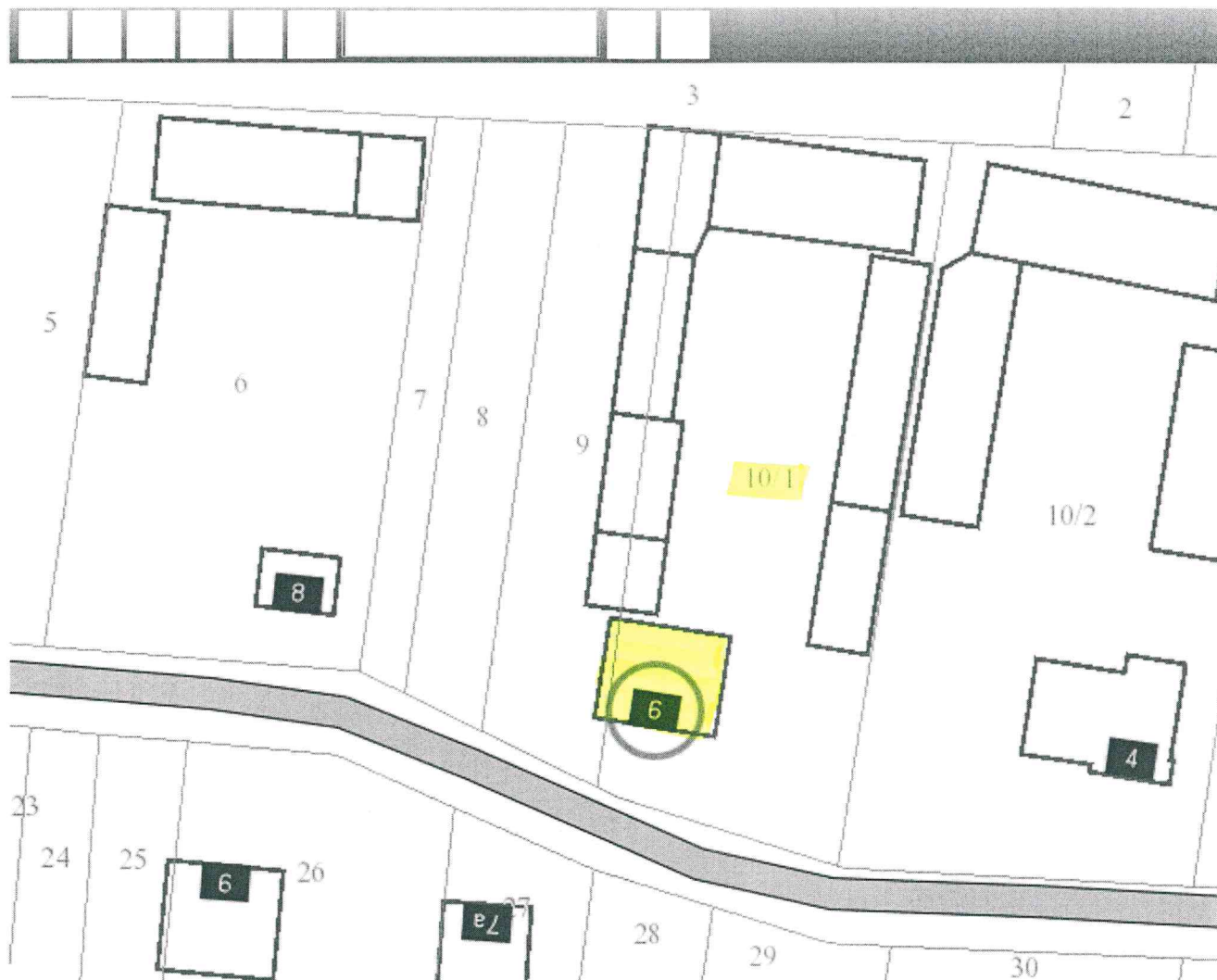
Podłatki Małe

Ulica

brak ulicy

Numer 6

Po



WÓJT

Sylwester Jaworowski

Warstwy X : 579096.0 Y : 722066.7

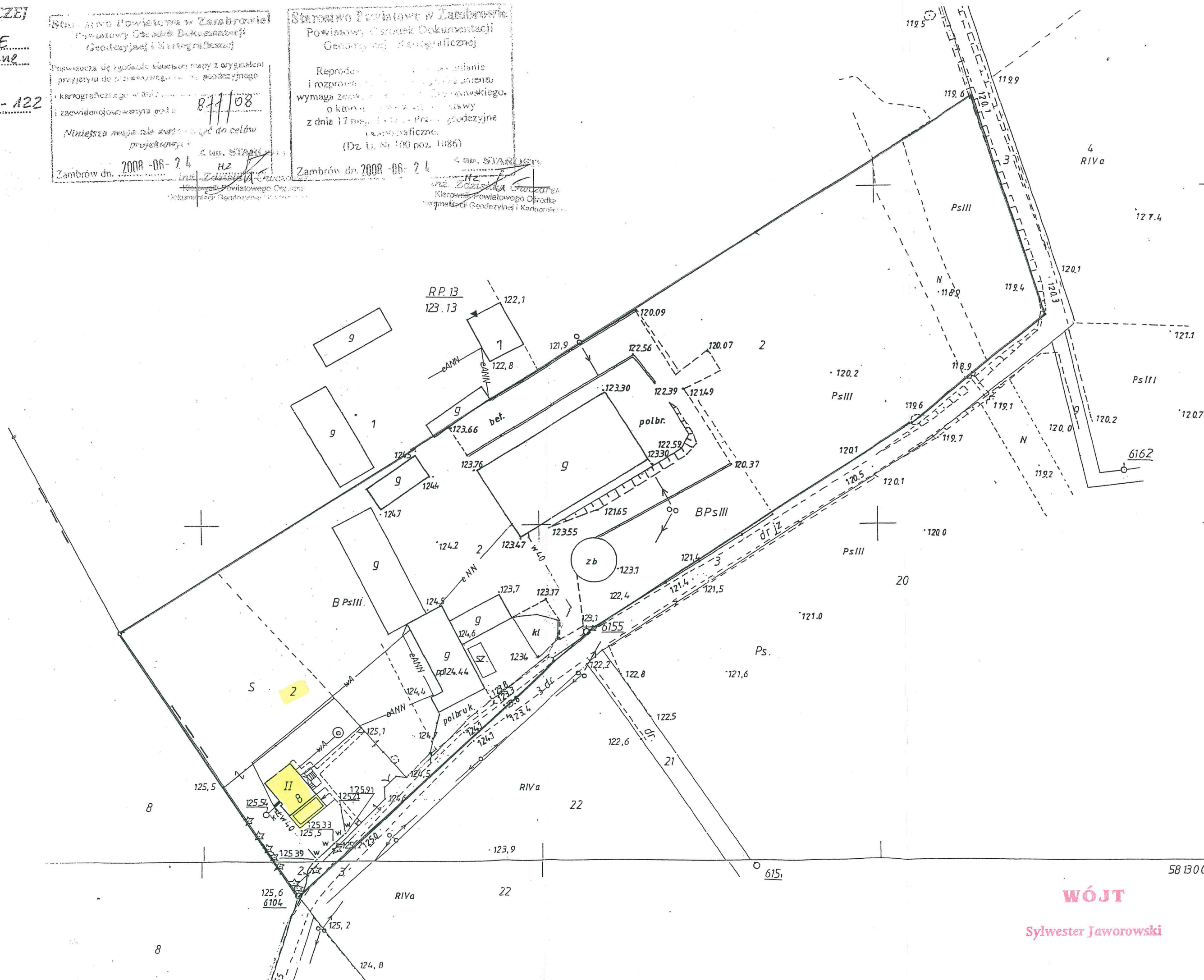
Adresy i ulice

PLAN MAPY ZASADNICZEJ
skala 1:4000
miejscowość **GOSIE OTOLE**
Kotaki Koscielne
powiat zambrowski
podlaskie
nr 244.423.074-122

Stacja Powiatowa w Zambrowie
Powiatowy Ośrodek Dokumentacji
Geodezyjnej i Kartograficznej
Niniejsza mapa nie może być użyta do celów
projektowych
Zambrowo dn. 2008-06-24
H2

Stacja Powiatowa w Zambrowie
Powiatowy Ośrodek Dokumentacji
Geodezyjnej i Kartograficznej
Reprodukcja i rozprowadzanie
wymaga zgody
z dnia 17 maja 1974 r. Prawo geodezyjne
kartograficzne.
(Dz. U. Nr 100 poz. 1086)

Zambrowo dn. 2008-06-24
H2
mgr inż. Zdzisław Chwałczak
Kierownik Powiatowego Ośrodka
Dokumentacji Geodezyjnej i Kartograficznej



WÓJT

Sylwester Jaworowski

KOPIA MAPY ZASADNICZEJ

skala 1:500

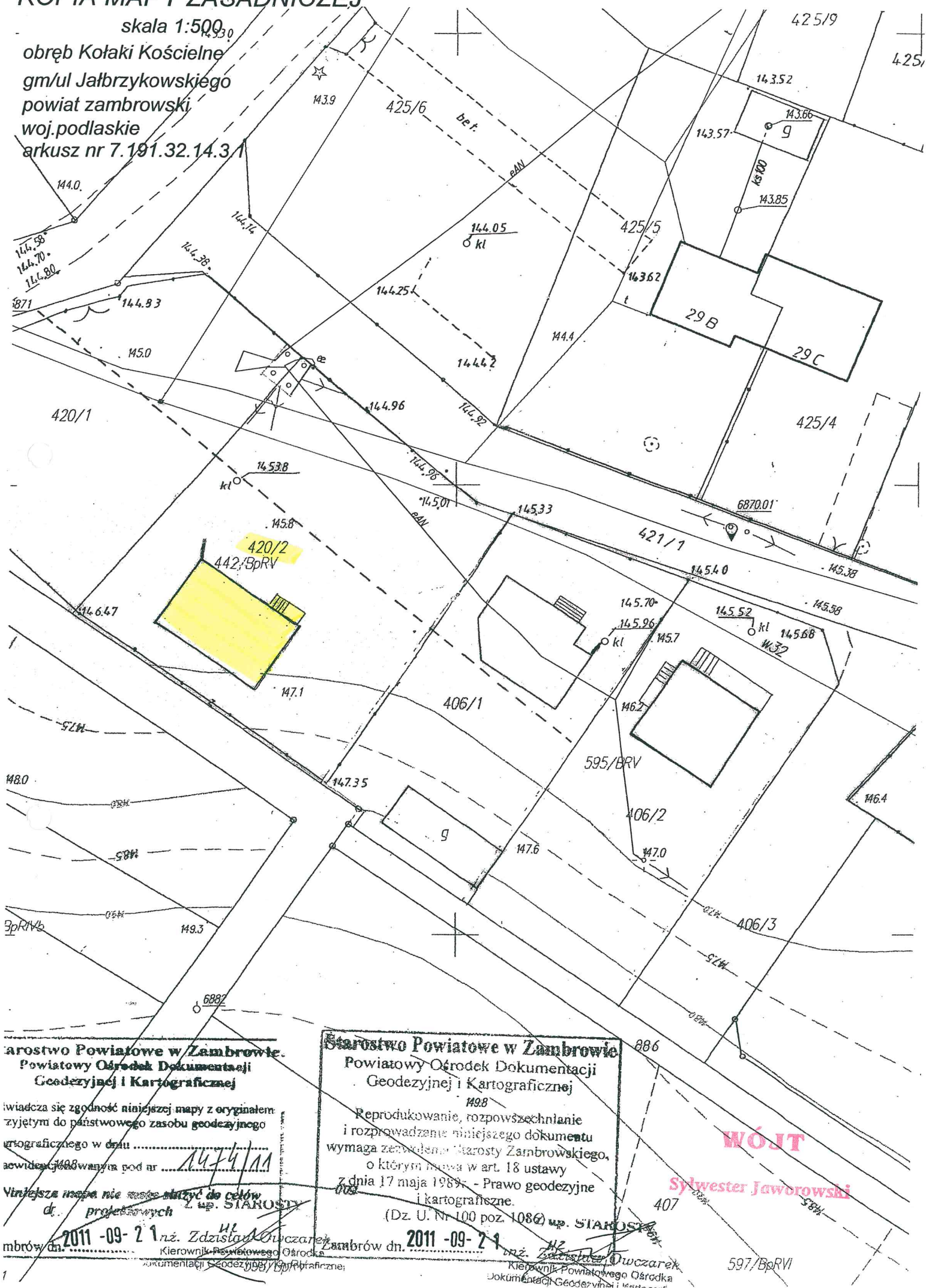
obręb Kołaki Kościelne

gm/ul Jałbrzykowskiego

powiat zambrowski

woj. podlaskie

arkusz nr 7.191.32.14.3.1



Starostwo Powiatowe w Zambrowie.
Powiatowy Ośrodek Dokumentacji
Geodezyjnej i Kartograficznej

Świadcza się zgodność niniejszej mapy z oryginałem
złożonym do państwowego zasobu geodezyjnego
i kartograficznego w dniu

świadectwo wystawia pod nr

Niniejsza mapa nie może służyć do celów
projektowych

2011-09-21

Starostwo Powiatowe w Zambrowie
Powiatowy Ośrodek Dokumentacji
Geodezyjnej i Kartograficznej

Reprodukowanie, rozpowszechnianie
i rozprowadzanie niniejszego dokumentu
wymaga zezwolenia Starosty Zambrowskiego,
o którym mowa w art. 18 ustawy
z dnia 17 maja 1989r. - Prawo geodezyjne
i kartograficzne.

(Dz. U. Nr 100 poz. 1086)

2011-09-21

WÓJT

Sylwester Jaworowski

597/BpRVI

KOPIA MAPY ZASADNICZEJ

skala 1:1000

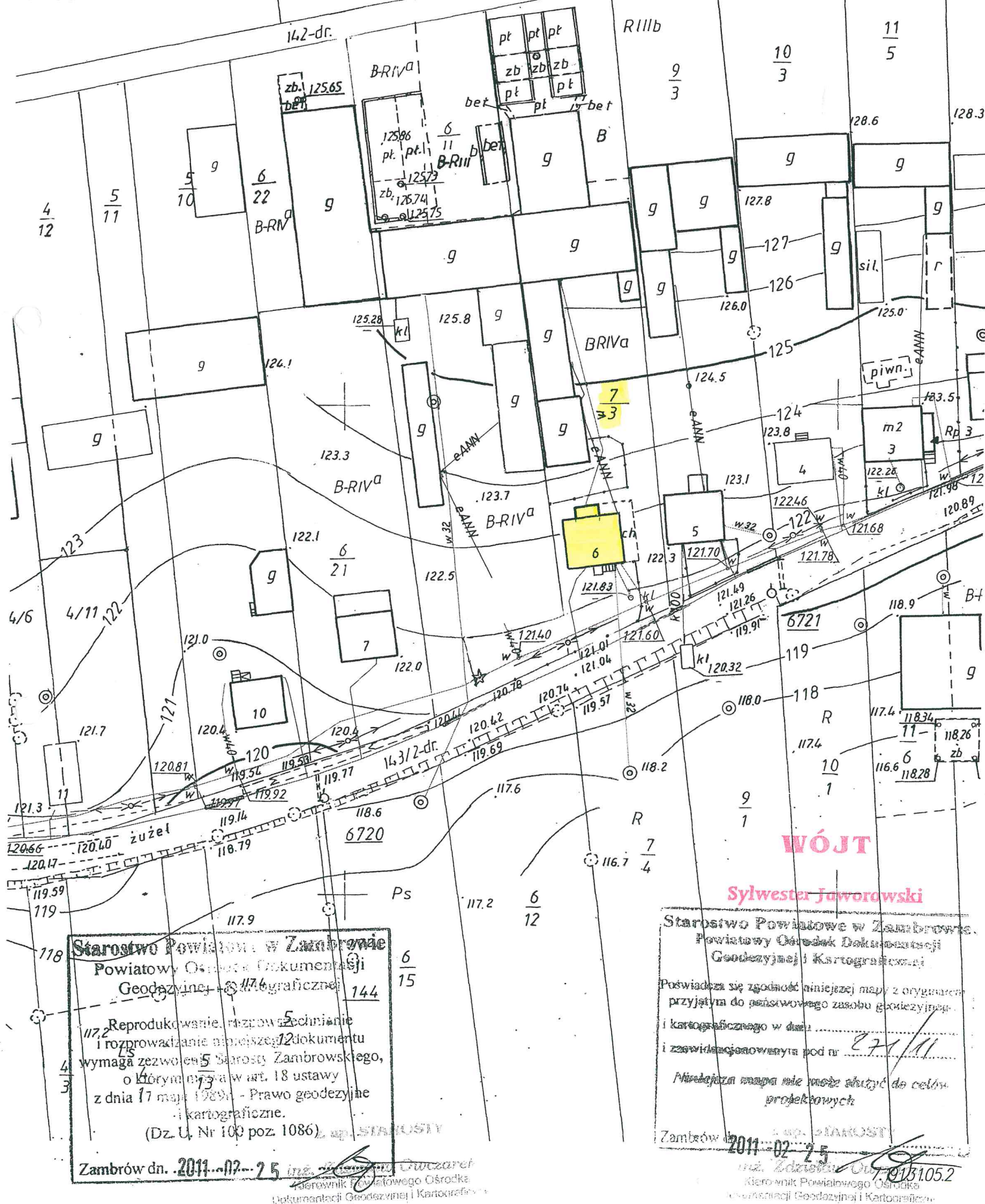
obręb Łubnice Krusze

gm/ul Kołaki Kościelne

powiat zambrowski

woj.podlaskie

arkusz nr 7.192⁷⁴~~31~~.25.3



KOPIA MAPY ZASADNICZEJ

skala 1:1000

obręb Krusze Łubnice
gm/ul Kołaki Kościelne
powiat zambrowski
woj. podlaskie
arkusz nr 7.192.32.21.3

Starostwo Powiatowe w Zambrowie
Powiatowy Ośrodek Dokumentacji
Geodezyjnej i Kartograficznej

Poswiadcza się zgodność niniejszej mapy z oryginałem
przyjętą do państwowego zasobu geodezyjnego

i kartograficznego w dniu
i zaświadczona pod nr 1617/111

Niniejsza mapa nie może służyć do celów
projektowych

Zambrow dn. 2011 - 10 - 04

Starostwo Powiatowe w Zambrowie
Powiatowy Ośrodek Dokumentacji
Geodezyjnej i Kartograficznej

Reprodukcja i rozpowszechnianie
i rozprzestrzenianie niniejszego dokumentu
wymaga zgody Starosty Zambrowskiego,
o której mowa w art. 18 ustawy
z dnia 17 maja 1994 r. Prawo geodezyjne
i kartograficzne.
(Dz. U. 1994 poz. 1086)

Zambrow dn. 2011 - 10 - 04

