

ĆWIKŁY-KRAJEWO

Miastostwo Powiatowe w Zambrowie
Powiatowy Ośrodek Dokumentacji
Geodezyjnej i Kartograficznej

Świadczy się zgodność niniejszej mapy z oryginałem
przyjętym do państwowego zasobu geodezyjnego
i kartograficznego

i zaowidacznym w pod nr 166/12

Ministerstwo nie może skorzystać do celów
projektowych

Zambrow dn. 2012-01-31

Miastostwo Powiatowe w Zambrowie

Powiatowy Ośrodek Dokumentacji
Geodezyjnej i Kartograficznej

Reprezentacja
wymaga
z dnia 17 maja

z dnia 17 maja

(Dz. U. Nr 100 poz. 1086)

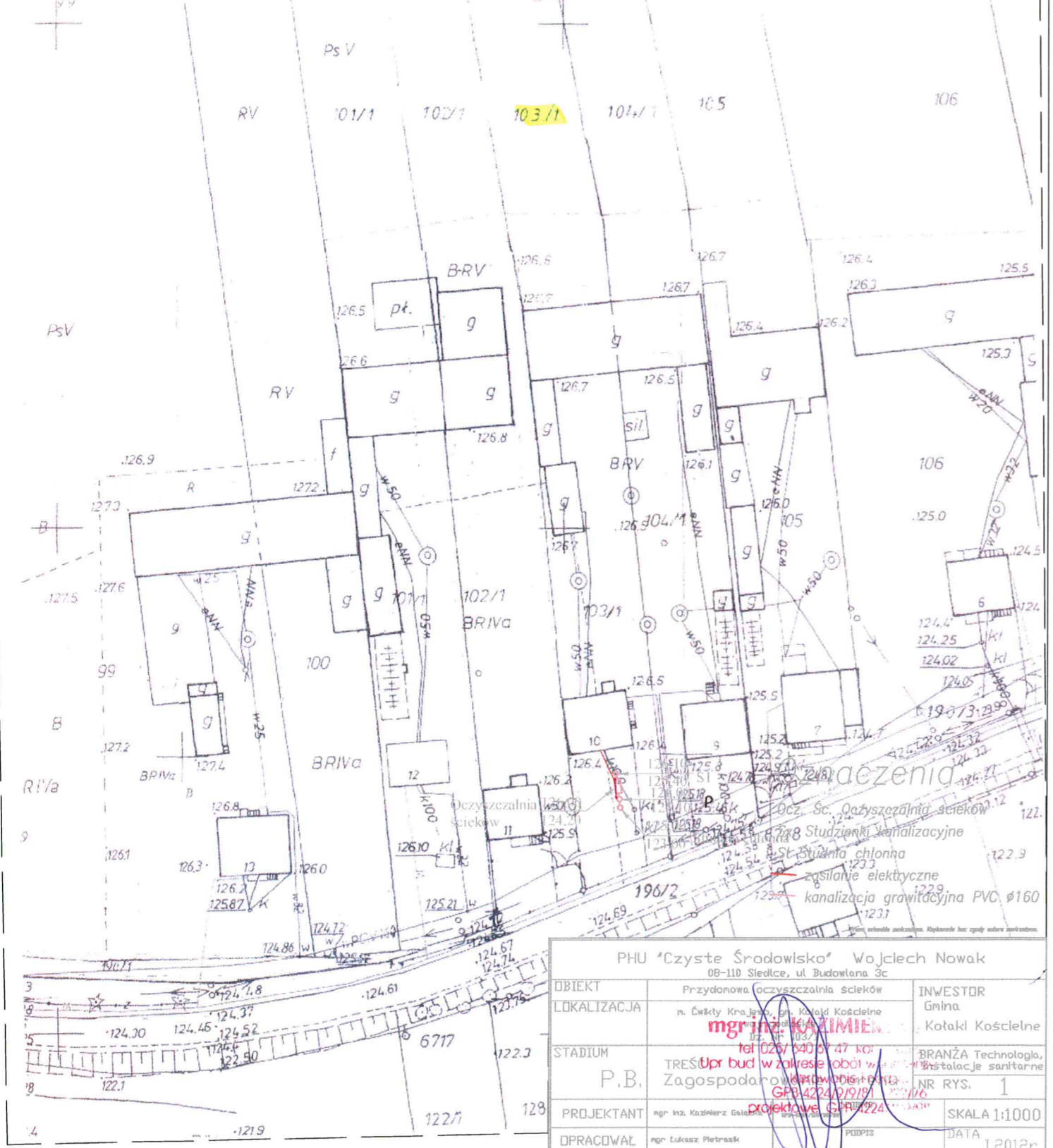
Zambrow dn. 2012-01-31

KOPIA MAPY ZASADNICZEJ

Skala 1:1000
wieś: **CHIKIY KRAJEWO**
gm. **Kotalka Koscielne**
powiat zambrowski
woj. podlaskie
arkusz nr. **7.191.31.20.4**

Inż. Zdzisław Owczarek
Kierownik Powiatowego Ośrodka
Dokumentacji Geodezyjnej i Kartograficznej

Inż. Zdzisław Owczarek
Kierownik Powiatowego Ośrodka
Dokumentacji Geodezyjnej i Kartograficznej



PHU "Czyste Środowisko" Wojciech Nowak 08-110 Siedlce, ul. Budowlana 3c		
OBIEKT	Przydomowa oczyszczalnia ścieków	INWESTOR
LOKALIZACJA	m. Chikiy Krajevo, gm. Kotalka Koscielne	Gmina
	mgr inż. KAZIMIERZ	Kotalka Koscielne
STADIUM	TREŚĆ: upr bud w zakresie robót w Zagospodarowanie terenu pod budowę GPR 4224/09/01	BRANŻA Technologia, Instalacje sanitarne
PROJEKTANT	mgr inż. Kazimierz Golański	NR RYS. 1
OPRACOWAŁ	mgr Łukasz Pietraszk	SKALA 1:1000
	DATA 1.2012r	

KOPIA MAPY ZASADNICZEJ

skala 1:1000

obręb Ćwikły Krajewo
gm/ul gm.Kołaki Kościelne
powiat zambrowski
woj.podlaskie
arkusz nr 7.191.31.20.4

Starostwo Powiatowe w Zambrowie
Powiatowy Ośrodek Dokumentacji
Geodezyjnej i Kartograficznej

Poświadczam zgodność niniejszej mapy z oryginałem
przyjętą do państwowego zasobu geodezyjnego
i kartograficznego w dniu

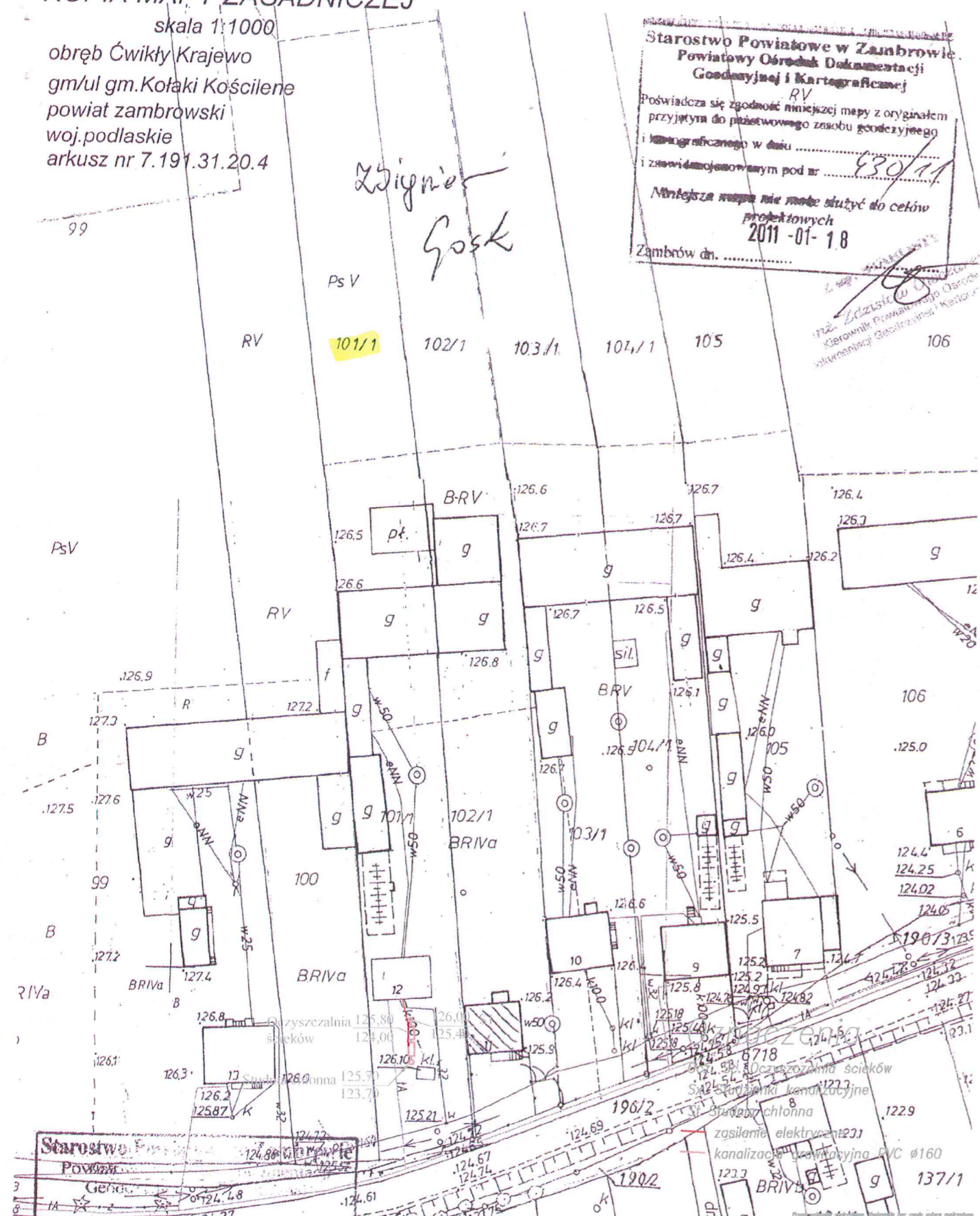
i zaświadczam o tym pod nr

Niniejsza mapa nie może służyć do celów
projektowych
2011-01-18

Zambrów dn.

Zdzisław W. O.
Kierownik Powiatowego Ośrodka
Dokumentacji Geodezyjnej i Kartograficznej

*Zygnie
Gosk*



Starostwo Powiatowe w Zambrowie
Powiatowy Ośrodek Dokumentacji Geodezyjnej i Kartograficznej
Zambrów dn. 2011-01-18

Reprodukcja z dnia 17 maja 1989r. - Prawo geodezyjne i kartograficzne.
(Dz. U. Nr 104 z 1986 r.)
Z up. Starostwa Zambrów

PHU "Czyste Środowisko" Wojciech Nowak 08-110 Siedlce, ul Budowlana 3c		
OBIEKT	Przydomowa oczyszczalnia ścieków	INWESTOR
LOKALIZACJA	n. Ćwikły Krajewo, gm. Kołaki Kościelne woj. podlaskie Dz. Nr 101/1	Gmina Kotaki Kościelne
STADIUM	TREŚĆ: Projekt technologiczny i instalacji sanitarnej. Upr. bud. w zakresie robót wodno-kanalizacyjnych.	Technologia, instalacje sanitarne 1
PROJEKTANT	mgr inż. Kazimierz Galazda Kierownik Projektu GPB 122/40/1081/222/76	SKALA 1:1000
OPRACOWAŁ	mgr Lidzka Pietraszkowa projektowe GPB 122/41/108/108/108	DATA 1.2012r

KOPIA MAPY ZASADNICZEJ

skala 1:1000

obręb Ćwikły Krajewo
gm/ul Kołaki Kościelne
powiat zambrowski
woj. podlaskie
arkusz nr 7.191.32.16.3

Starostwo Powiatowe w Zambrowie
Powiatowy Ośrodek Dokumentacji
Geodezyjnej i Kartograficznej
Reprodukcja z uprzedniego wydania mapy zarysami
projektu dla potrzebowego zabudowy gospodarczego
kierunku ulicy w dniu 17.06/11
Miejscowość: Zambrów
Zambrów 2011-10-10

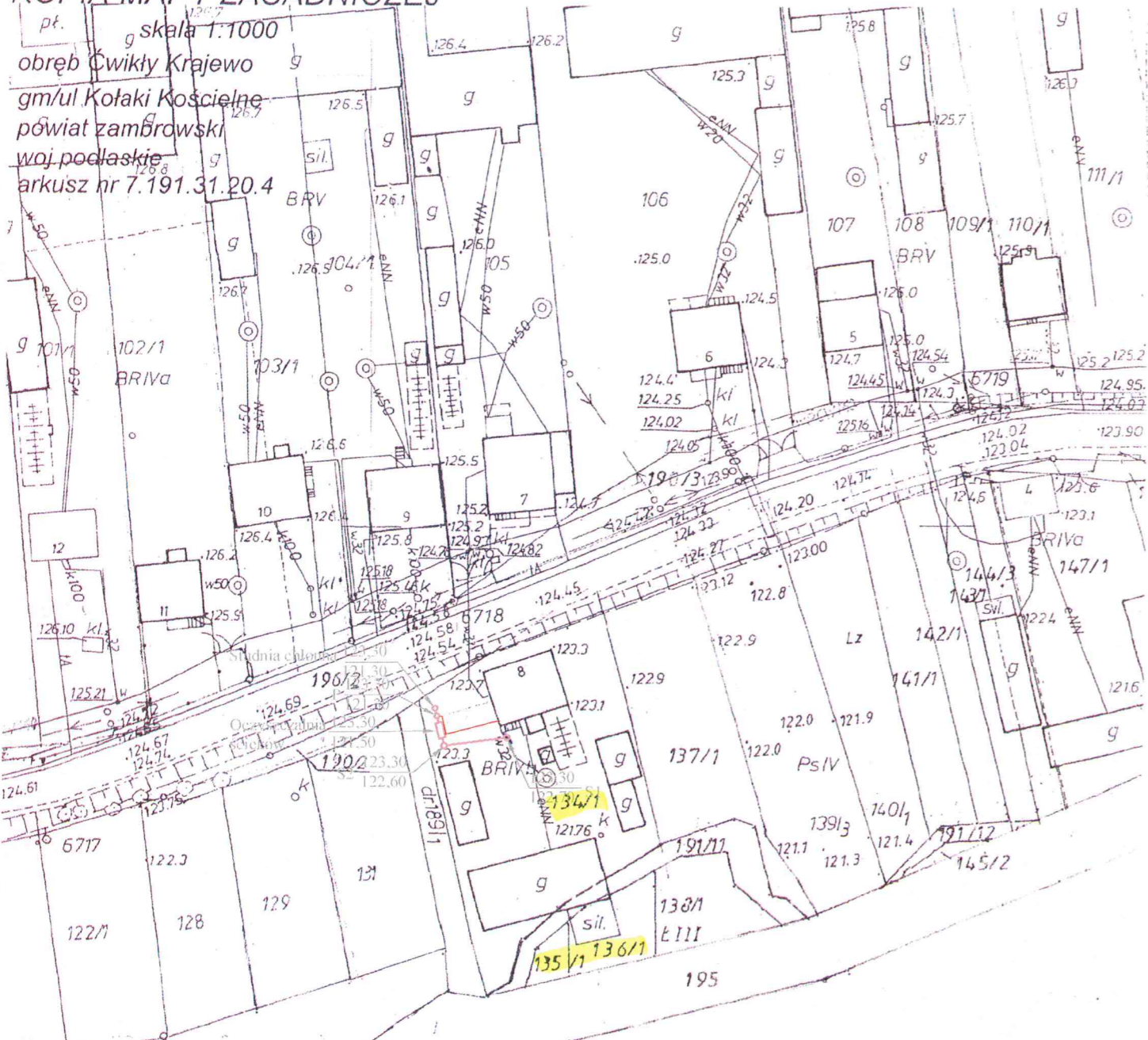
Starostwo Powiatowe w Zambrowie
Powiatowy Ośrodek Dokumentacji
Geodezyjnej i Kartograficznej
Reprodukcja z uprzedniego wydania
wymiarów i powierzchni zabudowy Zambrów
z dnia 17.06.2011 r. (Dz. Urz. 100 poz. 1085)



PHU "Czyste Środowisko" Wojciech Nowak 08-110 Siedlce, ul. Budowlana 3c		
OBIEKT	Przydomowa oczyszczalnia ścieków	INWESTOR
LOKALIZACJA	m. Ćwikły Krajewo, gm. Kołaki Kościelne woj. podlaskie	Gmina Kołaki Kościelne
STADIUM	TREŚĆ: mgr inż. KAZIMIERZ GALAZA Przebudowa i modernizacja przydomowej oczyszczalni ścieków wraz z instalacją sanitarną i kanalizacją grawitacyjną.	BRANZA Technologia, Instalacje sanitarne NR. RYS.: 1
PROJEKTANT	mgr inż. Kazimierz Galaza projekcyjne (398-4221110.pl)	SKALA 1:1000
OPRACOWAŁ	mgr Łukasz Pietraszk	DATA 1.2012r

KOPIA MAPY ZASADNICZEJ

skala 1:1000
 obręb Cwikły Krajewo
 gm/ul Kotaki Kościelne
 powiat zambrowski
 woj. podlaskie
 arkusz nr 7.191.31.20.4



Oznaczenia

Ocz. Śc. Oczyszczalnia ścieków
 Sx. Studzienki kanalizacyjne

Starostwo Powiatowe w Zambrowie
 Powiatowy Urząd Geodezji i Kartografii
 Kanałizacja grawitacyjna PVC Ø160

Starostwo Powiatowe w Zambrowie
 Powiatowy Urząd Geodezji i Kartografii
 Replika mapy zasadniczej
 i rozpisanie planu sytuacyjnego
 wymagać za zgodą Zarządu Powiatu w art. 18 ustawy
 z dnia 17 maja 2007 r. - Prawo geodezyjne
 i kartograficzne.
 (Dz. U. Nr 100 poz. 1086)
 Zambrow dn. 2011-10-10

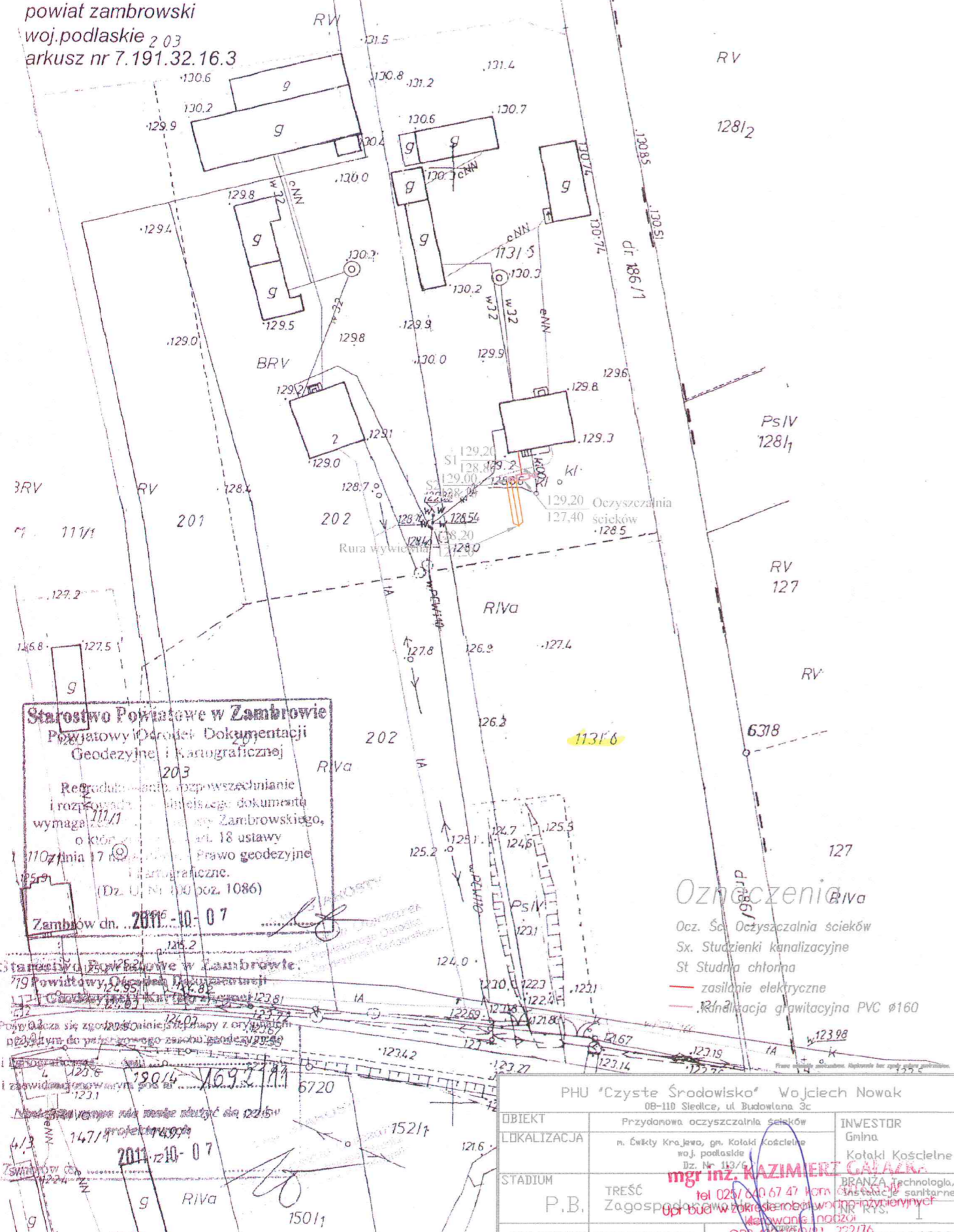
PHU Czyste Spółdzielnia	08-110 Siedlce, ul. Budowlana 3c
OBIEKT	Przydomowa kanalizacja grawitacyjna
LOKALIZACJA	m. Cwikły Krajewo, gm. Kotaki Kościelne, woj. podlaskie, powiat zambrowski, arkusz nr 7.191.31.20.4
PROJEKTANT	mgr inż. KATMIENIŃSKI
DPRACOWAŁ	mgr Łukasz Piotrowski
SKALA	1:1000
DATA	1.2012r

TREŚĆ mgr inż. KATMIENIŃSKI
 Zagospodarowanie terenu
 Upr. bud. w zakresie robót inżynierskich
 wykonania rzutów
 GPB-4227/10/11/22276
 projektowe GPB-4227/10/11/22276

KOPIA MAPY ZASADNICZEJ

skala 1:1000

obręb Ćwikły Krajewo
gm/ul Kołaki Kościelne
powiat zambrowski
woj. podlaskie 2 03
arkusz nr 7.191.32.16.3



Starostwo Powiatowe w Zambrowie
Powiatowy Ośrodek Dokumentacji
Geodezyjnej i Kartograficznej
203
Reprodukcja, kopiowanie, rozpowszechnianie
i rozprowadzanie niniejszego dokumentu
wymaga zgody Starosty Powiatowego w Zambrowie,
o której mowa w art. 18 ustawy
z dnia 17 listopada 1964 r. Prawo geodezyjne
i kartograficzne.
(Dz. U. Nr 100, poz. 1086)
Zambrow dn. 2011-10-07

Starostwo Powiatowe w Zambrowie
Powiatowy Ośrodek Dokumentacji
Geodezyjnej i Kartograficznej
203
Powyższa się zgodziła niniejszą kopię z oryginału
dokumentu w celu potrzebownego zakresu geodezyjnego
i kartograficznego.
Zambrow dn. 2011-10-07

Oznaczenia
Ocz. Śc. Oczyszczalnia ścieków
Sx. Studzienki kanalizacyjne
St Studnia chłonna
— zasilanie elektryczne
— Rurkacja grawitacyjna PVC Ø160

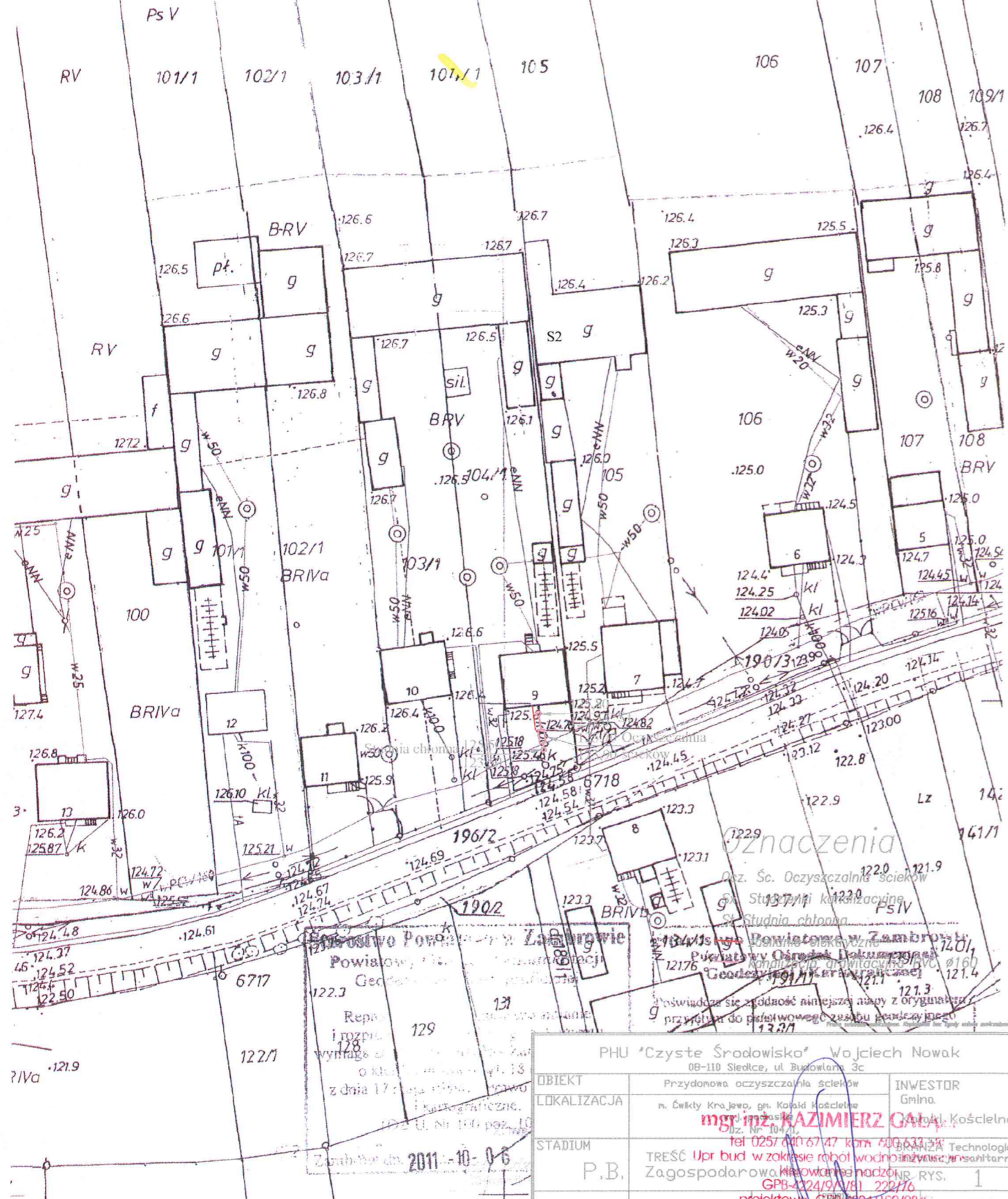
PHU "Czyste Środowisko" Wojciech Nowak 08-110 Siedlce, ul Budowlana 3c		
OBIEKT	Przydomowa oczyszczalnia ścieków	INWESTOR
LOKALIZACJA	n. Ćwikły Krajewo, gm. Kołaki Kościelne woj. podlaskie Dz. Nr 119/1	Gmina Kołaki Kościelne
STADIUM	TREŚĆ P.B. Zagospodarowanie terenu w obrębie Przebieg rurkacji grawitacyjnej	BRANŻA Technologia, Instalacje sanitarne
PROJEKTANT	mgr inż. Kazimierz Gaładza tel 0251 66 67 47 kom 66 67 47 47 opis w zleceńniku w oparciu o zarysowy plan w skali 1:1000	DATA
OPRACOWAŁ	mgr Łukasz Pietraszk projektowa: GPB 4224/109/09/08	DATA

KOPIA MAPY ZASADNICZEJ

skala 1:1000

RV

obręb Cwikły KrajeWO
gm/ul Kołaki Kościelne
powiat zambrowski
woj. podlaskie
arkusz nr 7.191.31.20.4



PHU "Czyste Środowisko" Wojciech Nowak 08-110 Siedlce, ul. Budowlana 3c		
OBIEKT	Przydomowa oczyszczalnia ścieków	INWESTOR
LOKALIZACJA	n. Cwikły KrajeWO, gm. Kołaki Kościelne ul. Kołaki Kościelne Dz. Nr 104/1	Gmina
STADIUM	TRZĘŚĆ Upr bud w zakresie robót wodnoinżynierskich Zagospodarowanie terenów nadzoru RYS. 1 GPB-1324/9/181 222/16	Technologia, sanitarna
PROJEKTANT	mgr inż. Kazimierz Gałązka projektor: GPB-1324/9/181 222/16	SKALA 1:1000
OPRACOWAŁ	mgr Łukasz Piotrowski	DATA 1.2012r

KOPIA MAPY ZASADNICZEJ

skala 1:1000

obręb Cwikły KrajeWO

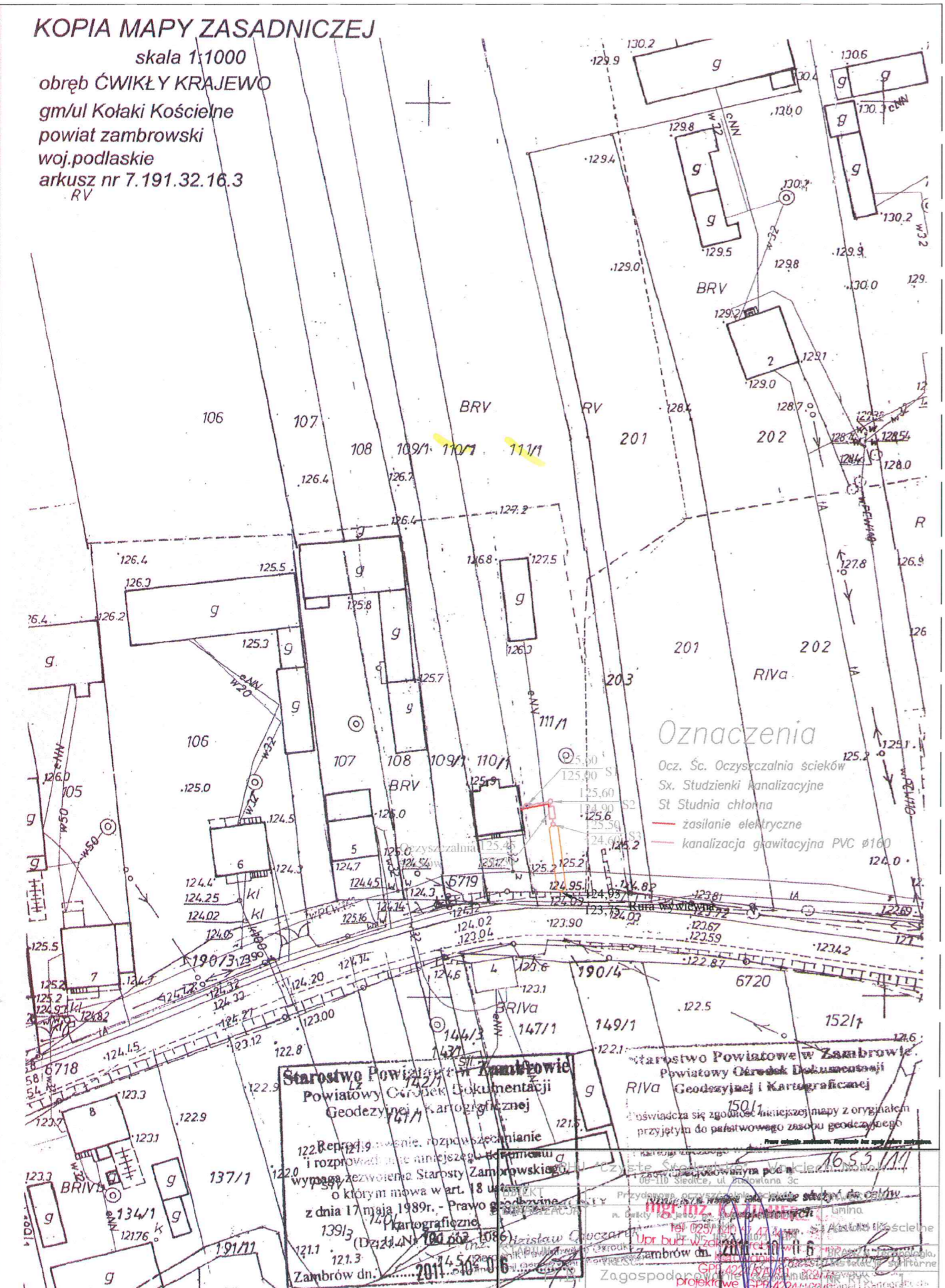
gm/ul Kołaki Kościelne

powiat zambrowski

woj. podlaskie

arkusz nr 7.191.32.16.3

RV



Oznaczenia

- Ocz. Śc. Oczyszczalnia ścieków
- Sx. Studzienki kanalizacyjne
- St Studnia chłonna
- zasilanie elektryczne
- kanalizacja grawitacyjna PVC Ø100

Starostwo Powiatowe w Zambrowie
 Powiatowy Ośrodek Dokumentacji
 Geodezyjnej i Kartograficznej

Starostwo Powiatowe w Zambrowie
 Powiatowy Ośrodek Dokumentacji
 Geodezyjnej i Kartograficznej

Doświadczą się zgodność niniejszej mapy z oryginałem przyjętym do państwowego zasobu geodezyjnego

16.5.3/1/1/1

Przydzielona, opracowana i wydrukowana w: Urzędzie Miejskim w Zambrze
 n. Dąbki 10, 16-050 Zambrów, woj. Podlaskie

Ur. bud. w Zambrze dn. 16.05.2012

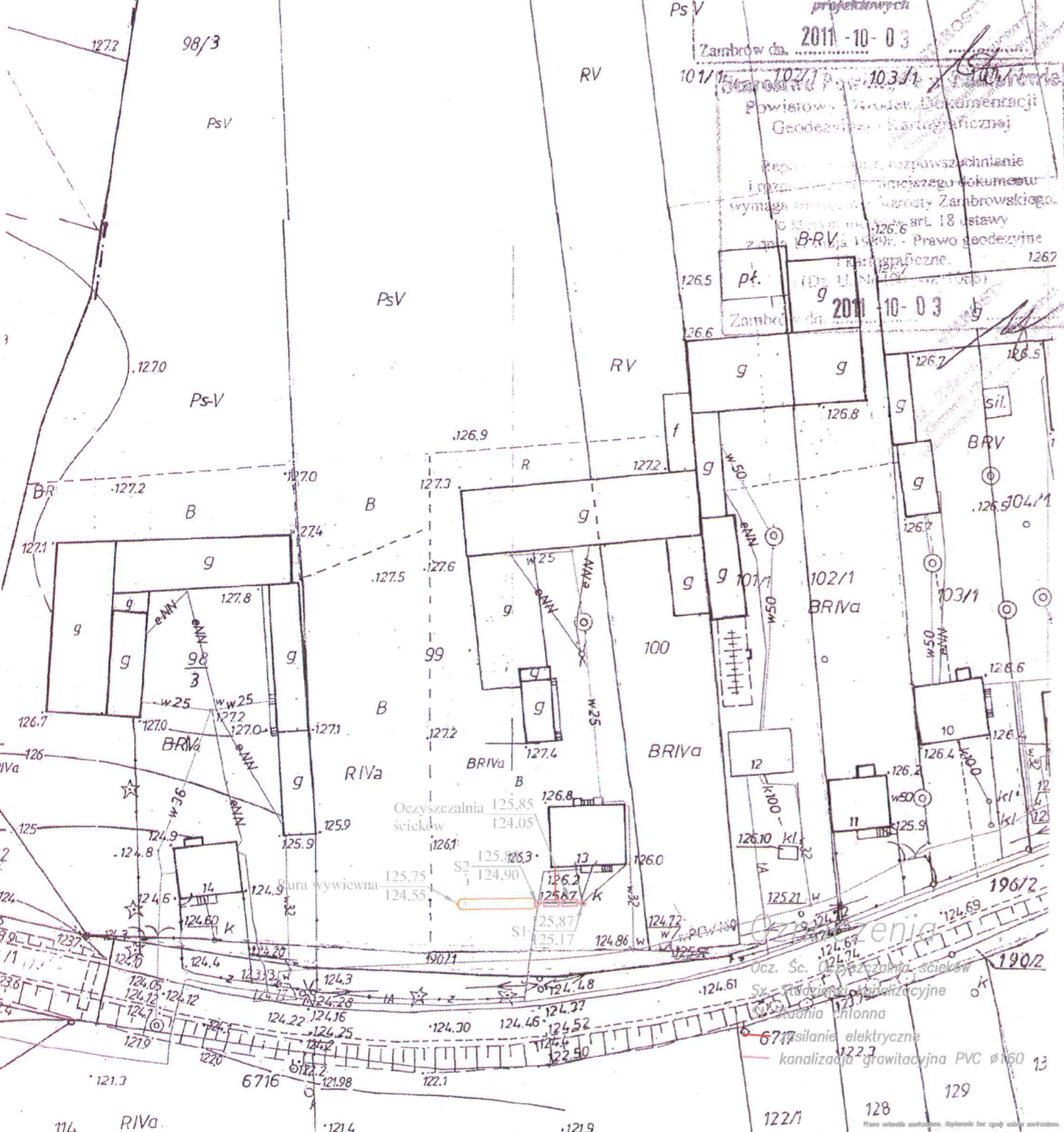
Zagospodarowanie terenów w planie zagospodarowania miejscowego (PZM) dla terenów przeznaczonych pod zabudowę mieszkaniową i usługową

Zambrów dn. 16.05.2012

PROJEKTANT	mgr inż. Kazimierz Gelażda	SKALA	1:1000
OPRACOWAŁ	mgr Łukasz Pietraszk	DATA	1.2012r

KOPIA MAPY ZASADNICZEJ

skala 1:1000
 obręb Cwikły Krajewo
 gm/ul Kotaki Kościelne
 powiat zambrowski
 woj. podlaskie
 arkusz nr 7.91.31.20.4



Starostwo Powiatowe w Zambrowie
 Powiatowy (Miejski) Urząd Geodezyjny i Kartograficzny
 Zgodność niniejszej mapy z oryginałem
 przyjętym do państwowego zasobu geodezyjnego
 i kartograficznego w dniu 15.08.11
 i zaświadczonej pod nr 1587/11

Niniejsza mapa nie może służyć do celów
 projektowych
 PsV
 Zambrow 2011-10-03

Starostwo Powiatowe w Zambrowie
 Powiatowy (Miejski) Urząd Geodezyjny i Kartograficzny
 Republika Polska, rozporządzenie
 Ministra Rolnictwa i Gospodarki
 Wodnej, Żywności i Lasów
 z dnia 12.06.2006 r. art. 18 ustawy
 z dnia 19.09.1990 r. - Prawo geodezyjne
 i kartograficzne

126.5
 126.6
 2011-10-03
 Zambrow

126.5
 126.6
 2011-10-03
 Zambrow

126.5
 126.6
 2011-10-03
 Zambrow

126.5
 126.6
 2011-10-03
 Zambrow

126.5
 126.6
 2011-10-03
 Zambrow

126.5
 126.6
 2011-10-03
 Zambrow

126.5
 126.6
 2011-10-03
 Zambrow

126.5
 126.6
 2011-10-03
 Zambrow

126.5
 126.6
 2011-10-03
 Zambrow

126.5
 126.6
 2011-10-03
 Zambrow

126.5
 126.6
 2011-10-03
 Zambrow

126.5
 126.6
 2011-10-03
 Zambrow

126.5
 126.6
 2011-10-03
 Zambrow

126.5
 126.6
 2011-10-03
 Zambrow

126.5
 126.6
 2011-10-03
 Zambrow

PHU "Czyste Środowisko" Wojciech Nowak 08-110 Siedlce, ul. Budowlana 3c		
OBIEKT	Przydomowa oczyszczalnia ścieków	INWESTOR
LOKALIZACJA	m. Cwikły Krajewo, gm. Kotaki Kościelne woj. podlaskie Dz. Nr 99.10	Gmina Kotaki Kościelne
STADIUM	TREŚĆ P.B. Zagospodarowanie terenu mgr inż. KAZMIERZ GALAZKA tel. 725 44 12 44 kom. 508 639 500 Upr. bud. w zakresie rozwi. w. i. inżynier. i inwer. kierownik nadzór GPB-222/9/A/11/222/26	BRANŻA Technologia, Instalacje Sanitarne
PROJEKTANT	mgr inż. Kazimierz Galazka	SKALA 1:1000
OPRACOWAŁ	mgr Łukasz Piórowski	projektowa: PPF 124/110/09/11 12012r

KOPIA MAPY ZASADNICZEJ

skala 1:1000

obręb Ćwikły Krajewo
gm/ul Kołaki Kościelne
powiat zambrowski
woj.podlaskie
arkusz nr 7.191.32.16.3

Starostwo Powiatowe w Zambrowie.
Powiatowy Ośrodek Dokumentacji
Geodezyjnej i Kartograficznej

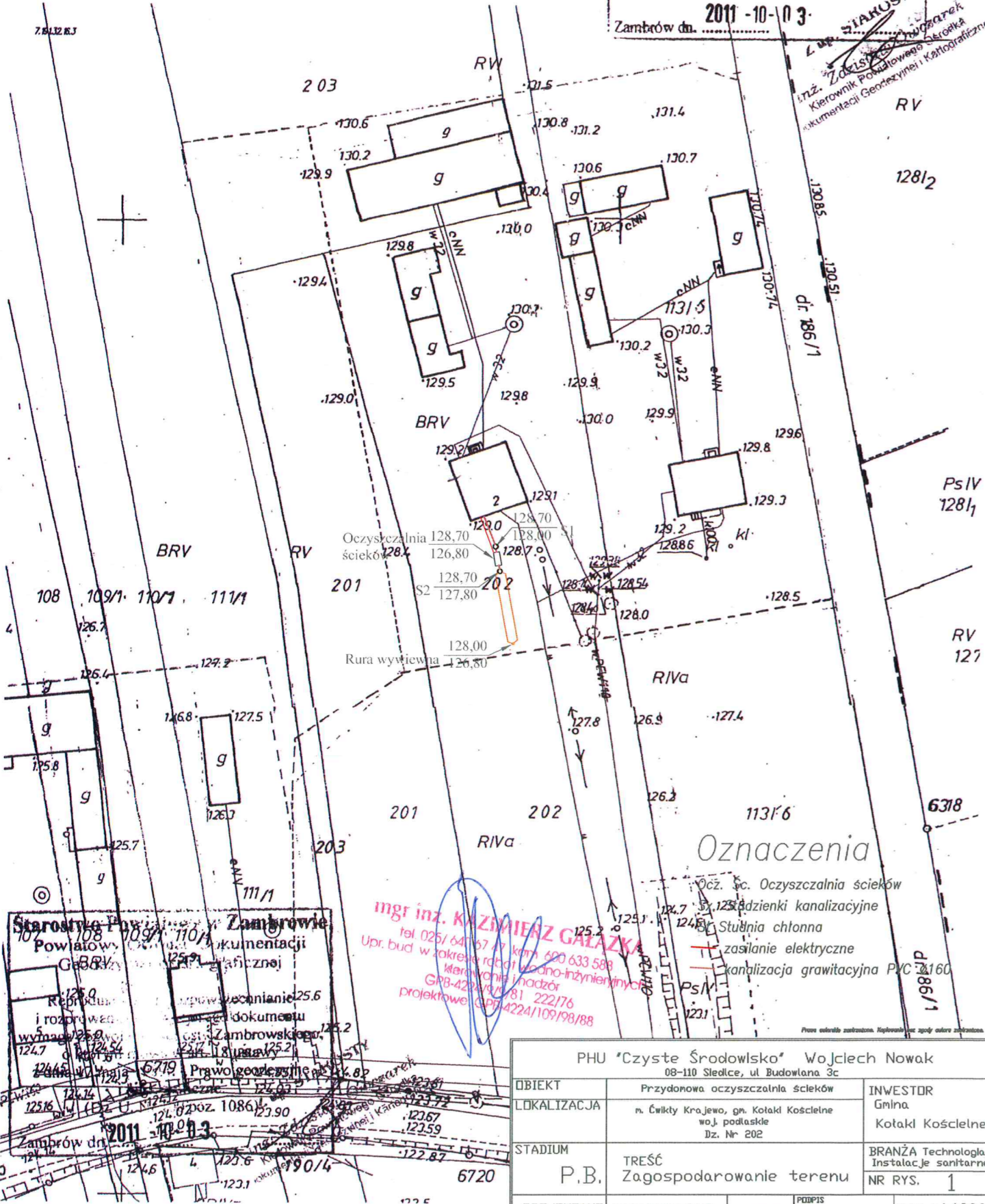
Atestuje się zgodność niniejszej mapy z oryginałem
przyjętym do państwowego zasobu geodezyjnego

kartograficznego w dniu
i zaawidujomowawyma pod ar 1586/11

Niniejsza mapa nie może służyć do celów
projektowych

Zambrow dn. 2011-10-03

Starosta
mgr inż. Kazimierz Galazka
Kierownik Powiatowego Ośrodka
Dokumentacji Geodezyjnej i Kartograficznej



Starostwo Powiatowe w Zambrowie
Powiatowy Ośrodek Dokumentacji
Geodezyjnej i Kartograficznej
Zambrowo, ul. Budowlana 3c
17-000
tel. 22 741 10 00
fax 22 741 10 01
e-mail: ood@zambrowo.pl

mgr inż. KAZIMIERZ GALAZKA
tel 025/641 67 11 k. 400 633 588
Upr. bud w zakresie robót budowlano-inżynierskich
Kierownik i nadzór
GRB-4224/109/198/188
projektowe: GRP-4224/109/198/188

- Oznaczenia**
- ocz. śc. Oczyszczalnia ścieków
 - Stacja chłonna
 - zasilanie elektryczne
 - kanalizacja grawitacyjna PVC 2160

PHU "Czyste Środowisko" Wojciech Nowak 08-110 Siedlce, ul Budowlana 3c			
OBIEKT	Przydomowa oczyszczalnia ścieków	INWESTOR	Gmina
LOKALIZACJA	m. Ćwikły Krajewo, gm. Kołaki Kościelne woj. podlaskie Dz. Nr 202		Kołaki Kościelne
STADIUM	TRZĘC P.B. Zagospodarowanie terenu	BRANŻA	Technologia, Instalacje sanitarne
		NR RYS.	1
PROJEKTANT	mgr inż. Kazimierz Galazka	PODPIS	SKALA 1:1000
OPRACOWAŁ	mgr Łukasz Pietraszk	PODPIS	DATA I.2012r

Starostwo Powiatowe w Zambrówie
Powiatowy Ośrodek Dokumentacji
Geodezyjnej i Kartograficznej

1486/06

Zambrów dn. 2008.11.04

Starostwo Powiatowe w Zambrówie
Powiatowy Ośrodek Dokumentacji
Geodezyjnej i Kartograficznej

Reprodukcja, kopiowanie, wszczępanie
i rozprowadzanie w jakikolwiek formie
wymaga pozwolenia Starosty Powiatowego,
o którym mowa w art. 106 ustawy
z dnia 17.04.2004 r. o geodezji
i kartografii.
(Dz. U. Nr 100 poz. 1086)

Zambrów dn. 2008.11.04

06 06
Kotaki Kościelne
Krajewo



Oznaczenia

Ocz. Śc. Oczyszczalnia ścieków
Sx. Studzienki kanalizacyjne
St Studnia chłonna
— zasilanie elektryczne
— kanalizacja grawitacyjna PVC Ø160

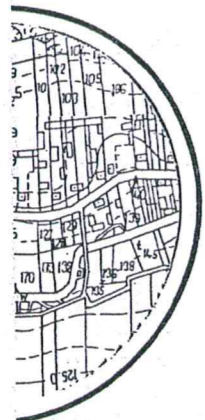
PHU "Czyste Środowisko" Wojciech Nowak 08-110 Siedlce, ul. Budowlana 3c		
OBIEKT	Przydomowa oczyszczalnia ścieków	INWESTOR
LOKALIZACJA	m. Cwikły Krajevo, gm. Kotaki Kościelne woj. podlaskie Dz. Nr 106/1	Gmina Kotaki Kościelne
STADIUM	TRZĘC Zagospodarowanie terenów	BRANŻA Technologia, Instalacje sanitarne
PROJEKTANT	mgr inż. Kozłowski Galazda mgr inż. Kozłowski Galazda	RYŚ. 1
DPRACOWAŁ	mgr Łukasz Pietraszk	SKALA 1:1000 DATA 1.2012r

7y ark. 1

MAPA DO CELÓW PROJEKTOWYCH

Skala 1:500

wieś:Ćwikły Krajewo
gmina:Kołaki Kościelne
powiat:zambrowski
woj:podlaskie



ACYJNY Skala 1:10000

Uwaga! Nie wyklucza się istnienia w terenie innych urządzeń podziemnych, o których brak informacji wynika z zasłotności historycznych lub niedopełnienia przepisów zgłoszenia do inwentaryzacji (ustawa Prawo Geodezyjne i Kartograficzne Dz. U.30/1989 poz.163).

Wszelkie obiekty budowlane podlegają wytyczeniu przez jednostki wykonawstwa geodezyjnego lub przez osoby fizyczne posiadające zezwolenie na wykonywanie robót geodezyjnych

OPIS NIERUCHOMOŚCI

Lp. nr, adres	oznaczenie ewidencyjne			
	Numer			powierzchnia Ha
	jed. Rej.	działki	klasa	
1. Damazego i Janiny, ul. Ściełna 14, Kołaki Kościelne.	G15	98/3	B-RIVa	0,5053
			Ps-V	0,3302
			N	0,0696
			Razem:	0,9051

na podstawie aktualnej mapy w skali 1:1000
441.114.
a na dzień 04.06.2010r.

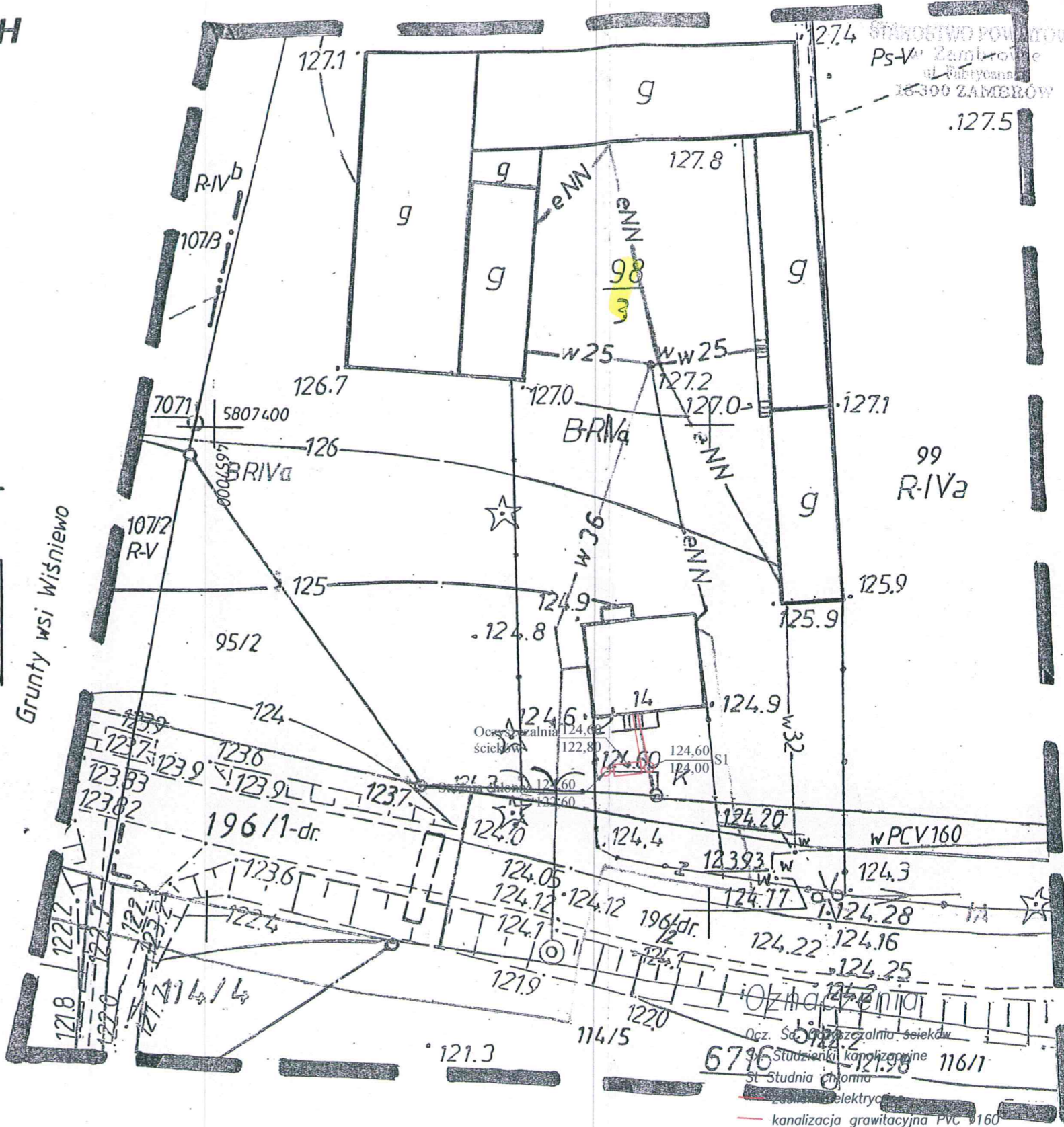
data Uprawniony osiewski

UPRAWNIONY
Osiewski
Lp. 1145
025 449 23 13
tel. 0 602 22 71 19
1 11 00 00 00 00

Starostwo Powiatowe w Zambrowie
Powiatowy Ośrodek Dokumentacji
Geodezyjnej i Kartograficznej
W obszarze oznaczonym linią
potwierdzono w terenie aktualność treści mapy
zasadniczej. Dokumenty potwierdzające aktualność mapy
przyjęto do zasobu w dniu 04.06.2010r.
i zaewidencjonowano. Niniejsza mapa może służyć do celów
projektowych.
Projektowane obiekty budowlane wymagające pozwolenia
na budowę podlegają wytyczeniu i inwentaryzacji
po wykonaniu przez jednostki uprawnione do
wykonywania robót geodezyjnych.

Zambrow, dn. 2010-06-11

Lp. STAROSTY
mgr inż. Edward Owczarek
Kierownik Powiatowego Ośrodka
Dokumentacji Geodezyjnej i Kartograficznej



PHU "Czyste Środowisko" Wojciech Nowak 08-110 Siedlce, ul. Budowlana 3c			
OBIEKT	Przydomowa oczyszczalnia ścieków		INWESTOR
LOKALIZACJA	n. Ćwikły Krajewo, gm. Kołaki Kościelne, woj. podlaskie, Dz. Nr 98/3		Gmina Kołaki Kościelne
STADIUM	TREŚĆ P.B. Zagospodarowanie terenu		BRANŻA Technologia, Instalacje Sanitarne
PROJEKTANT	mgr inż. Kazimierz Gołacki	09-084/10/08/08	SKALA 1:500
OPRACOWAŁ	mgr Łukasz Pietraszk		DATA 1.2012r