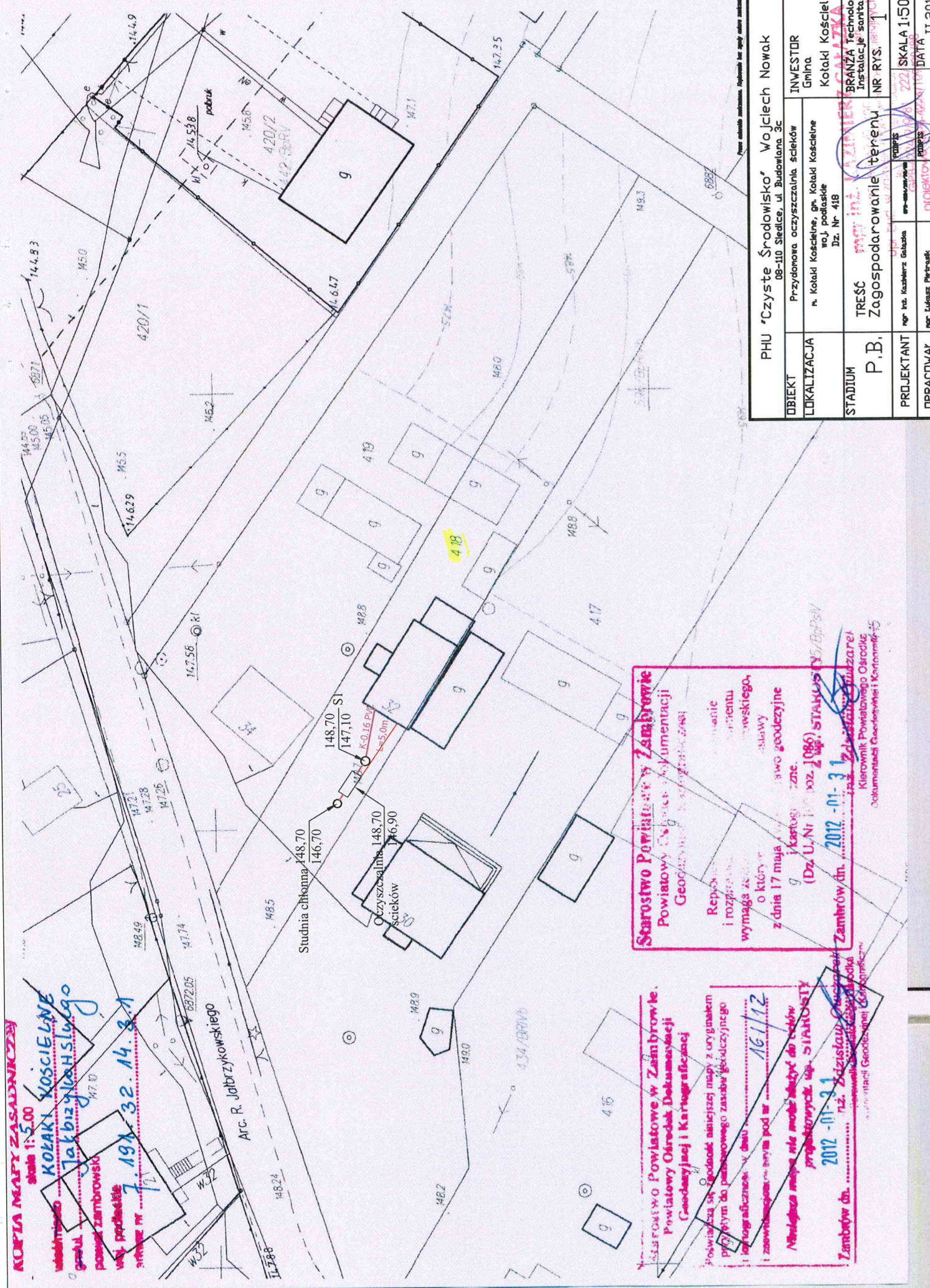


KOPIA MAPY ZASADNICZEJ

skala 1:500  
KOLAKI KOŚCIELNE  
Jakubczyk H.S. Logo  
powiat zambrowski  
ul. podskoczna  
strona nr 7 191 32 14 3 1



**SŁUBOWO Powiatowe w Zambrowie**  
Powiatowy Ośrodek Dokumentacji  
Geodezyjnej i Kartograficznej

Posiada skąd podana aniejszej mapy z oryginałem  
przejętym do państwowego zasobu geodezyjnego  
i kartograficznego w dniu 16.11.12

Mapa nie może służyć do celów  
projektowych itp. **STATUS**  
2012-01-31

16.11.12  
Kierownik Powiatowego Ośrodka  
Dokumentacji Geodezyjnej i Kartograficznej

**Starostwo Powiatowe w Zambrowie**  
Powiatowy Ośrodek Dokumentacji  
Geodezyjnej i Kartograficznej

Republika  
i rozpisania  
wymaga  
o który  
z dnia 17 maja  
Kartograficzny  
(Dz. U. Nr 102 z 086)  
2012-01-31

16.11.12  
Kierownik Powiatowego Ośrodka  
Dokumentacji Geodezyjnej i Kartograficznej

PHU "Czyste Środowisko" Wojciech Nowak 08-110 Siedlce, ul. Budowlana 3C	
OBIEKT	Przydomowa oczyszczalnia ścieków
LOKALIZACJA	n. Kotaki Kościelne, gm. Kotaki Kościelne woj. podlaskie Dz. Nr 418
STADIUM	TREŚĆ Zagospodarowanie terenu
PROJEKTANT	mgr inż. Kazimierz Gabzała
OPRACOWAŁ	mgr Łukasz Piętrusiak
INWESTOR	Gmina Kotaki Kościelne
BRANŻA	BRANŻA Technologiczno-Instalacyjno-sanitarne
NR RYS.	NR RYS. 1
SKALA	SKALA 1:500
DATA	DATA 2012-01-31
PROJEKTANT	mgr inż. Kazimierz Gabzała
OPRACOWAŁ	mgr Łukasz Piętrusiak

II.2012r



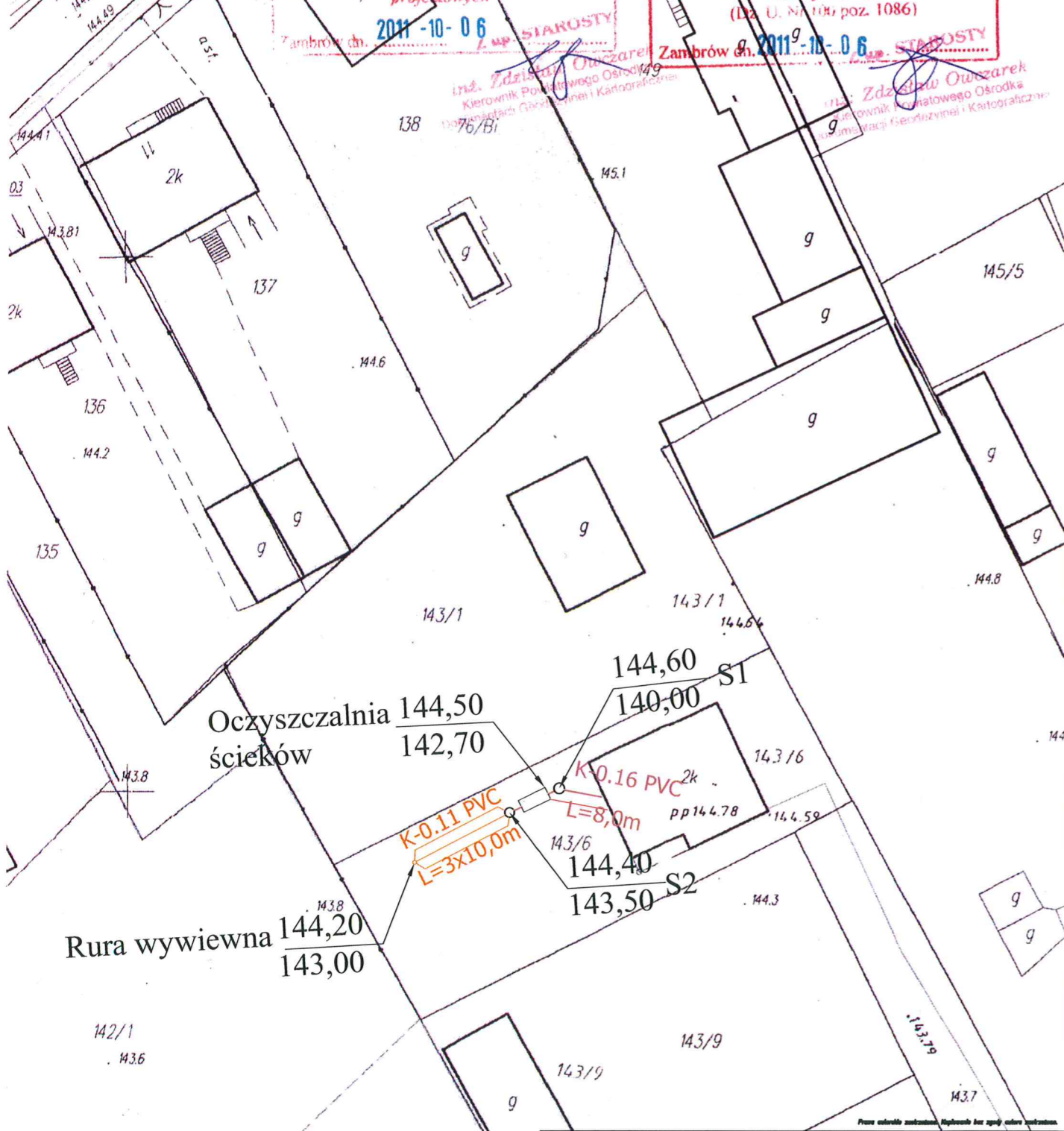
KOPIA MAPY ZASADNICZEJ

skala 1:500

obręb Kotaki Kościelne  
 gm. Wyszynski  
 powiat zambrowski  
 woj. podlaskie  
 arkusz nr 7.101.32.134(1)

Starostwo Powiatowe w Zambrowie  
 Powiatowy Ośrodek Dokumentacji  
 Geodezyjnej i Kartograficznej  
 Reprodukowanie, rozpiękanie  
 i rozpiękanie...  
 wymaga zezwolenia...  
 z dnia 17 maja 2011 r. Prawo geodezyjne  
 i kartograficzne.  
 (Dz. U. Nr 100 poz. 1086)

Starostwo Powiatowe w Zambrowie  
 Powiatowy Ośrodek Dokumentacji  
 Geodezyjnej i Kartograficznej  
 Reprodukowanie, rozpiękanie  
 i rozpiękanie...  
 wymaga zezwolenia...  
 z dnia 17 maja 2011 r. Prawo geodezyjne  
 i kartograficzne.  
 (Dz. U. Nr 100 poz. 1086)



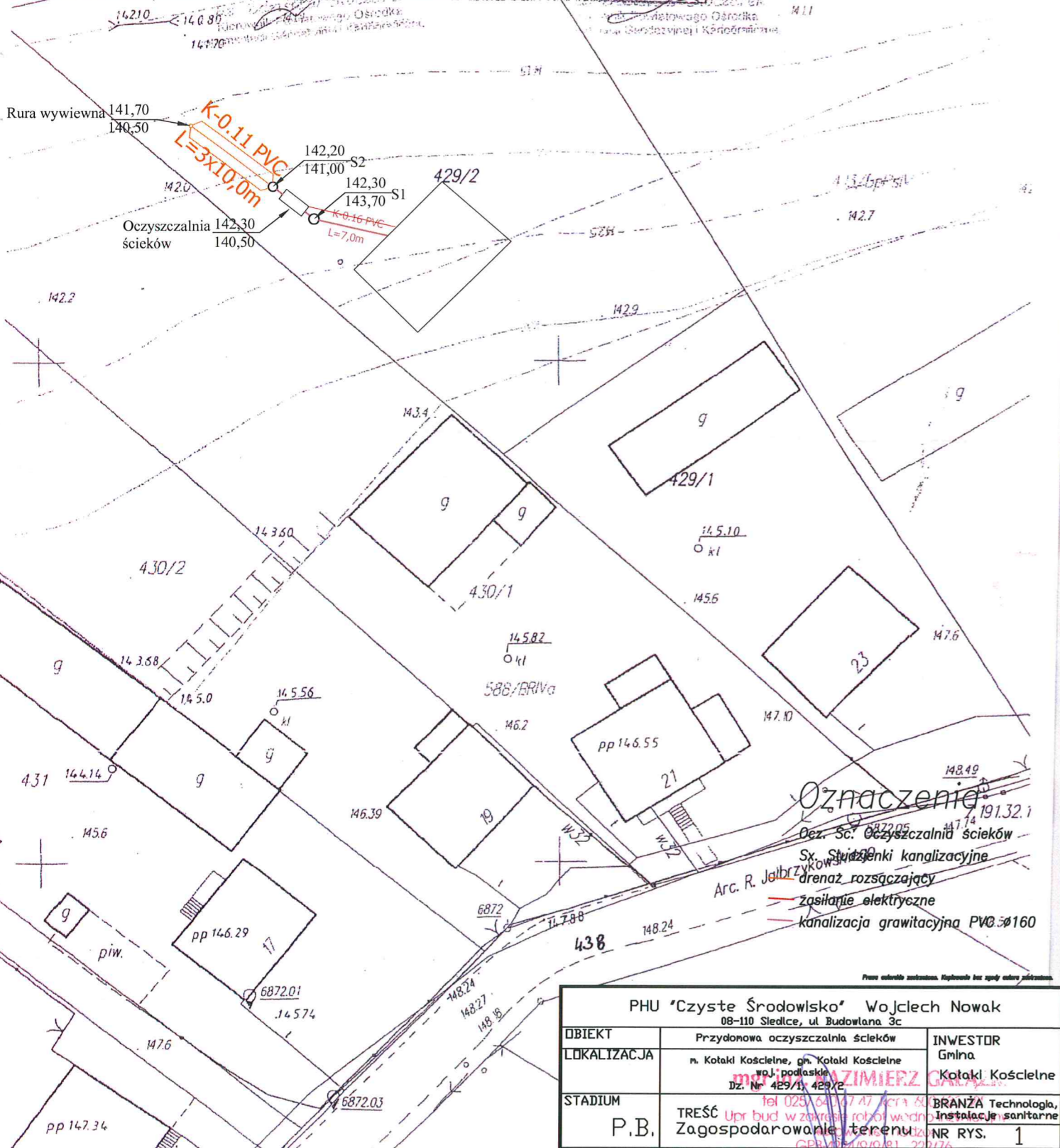
PHU "Czyste Środowisko" Wojciech Nowak 08-110 Siedlce, ul. Budowlana 3c			
OBIEKT	Przydomowa oczyszczalnia ścieków	INWESTOR	Gmina Kotaki Kościelne
LOKALIZACJA	n. Kotaki Kościelne, gm. Kotaki Kościelne, woj. podlaskie, Dz. Nr 143/6, 144/9	BRANZA	Technologia, Instalacje sanitarne
STADIUM	TREŚĆ P.B. Zagospodarowanie terenu	NR RYS.	1
PROJEKTANT	mgr inż. Kazimierz Gałazka	SKALA	1:500
OPRACOWAŁ	mgr Łukasz Pietrasik	DATA	II.2012r



**KOPIA MAPY ZASADNICZEJ**  
 skala 1:500  
 wieś/miasto: Kotaki Kościelne  
 Arc. R. Jakubowski  
 14268  
 woj. podlaskie  
 7.491.32.13.4.2  
 13.2.4

Urząd Geodezyjno-Kartograficzny  
 Powiatowy Urząd Dokumentacji  
 Geodezyjno-Kartograficznej  
 Republiki  
 i rozporządzenie  
 wymaga 24  
 Zambrowskiego,  
 z dnia 17 maja 1984 r.  
 Prawo geodezyjne  
 i kartograficzne.  
 (Dz. U. Nr 100 poz. 1086)

Zambrów dn. 2011-09-08



**Oznaczenia:**  
 Ocz. Śc. Oczyszczalnia ścieków  
 Sx. Studzienki kanalizacyjne  
 drenaz rozsączający  
 zasilanie elektryczne  
 kanalizacja grawitacyjna PVC Ø160

PHU "Czyste Środowisko" Wojciech Nowak 08-110 Siedlce, ul Budowlana 3c			
OBIEKT	Przydomowa oczyszczalnia ścieków	INWESTOR	Gmina Kotaki Kościelne
LOKALIZACJA	m. Kotaki Kościelne, gm. Kotaki Kościelne woj. podlaskie Dz. Nr 429/1, 429/2	BRANŻA	Technologia, Instalacje sanitarne
STADIUM	TREŚĆ P.B. Zagospodarowanie terenu	NR RYS.	1
PROJEKTANT	mgr inż. Kazimierz Gołacki	SKALA	1:500
OPRACOWAŁ	mgr Łukasz Pietruski	DATA	II.2012r



MAPA DO CELÓW PROJEKTOWYCH

Skala 1: 500

wieś : Kolaki Kościelne  
gm. Kolaki Kościelne  
pow. zambrowski  
woj. podlaskie

Uwaga:  
Mapa wykonana w układzie:  
„65” – czarne krzyże układu współrzędnych  
„2000” – niebieskie krzyże układu współrzędnych  
Pomiar wysokościowy:  
w układzie państwowym „Kronsztadt”



Bilans terenu działki A-B-C-D

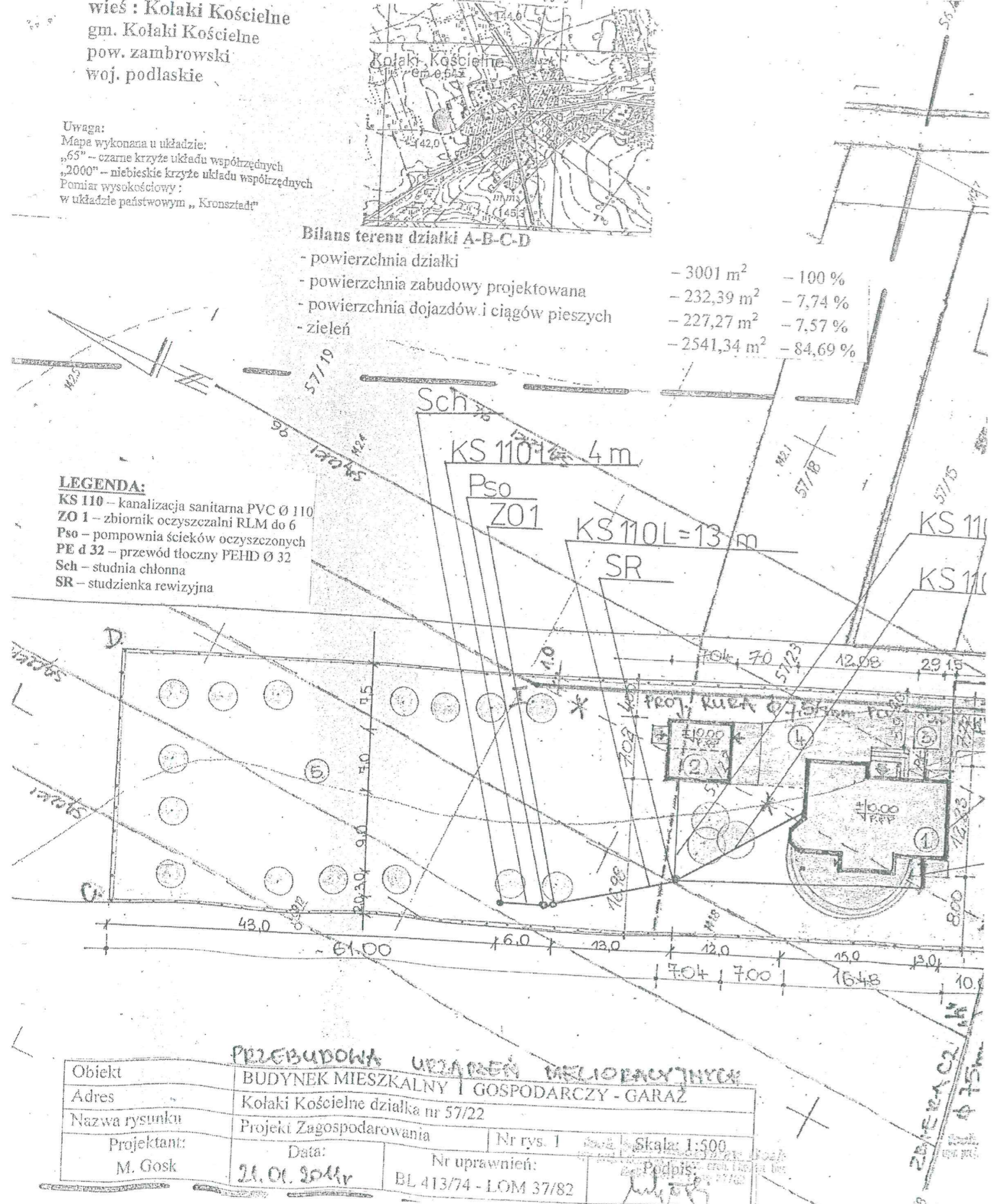
- powierzchnia działki - 3001 m<sup>2</sup> - 100 %
- powierzchnia zabudowy projektowana - 232,39 m<sup>2</sup> - 7,74 %
- powierzchnia dojazdów i ciągów pieszych - 227,27 m<sup>2</sup> - 7,57 %
- zieleni - 2541,34 m<sup>2</sup> - 84,69 %

LEGENDA:

- KS 110 – kanalizacja sanitarna PVC Ø 110
- ZO 1 – zbiornik oczyszczalni RLM do 6
- Pso – pompownia ścieków oczyszczonych
- PE d 32 – przewód tłoczny PEHD Ø 32
- Sch – studnia chłonna
- SR – studzienka rewizyjna

PROJEKT ZAG

Nr ew. 57/22 Kolaki Kościelne gm.



PRZEBUDOWA URZĄDZEŃ MELIORACYJNYCH

Obiekt	BUDYNEK MIESZKALNY I GOSPODARCZY - GARAŻ		
Adres	Kolaki Kościelne działka nr 57/22		
Nazwa rysunku	Projekt Zagospodarowania		
Projektant: M. Gosk	Data: 21.01.2011r	Nr rys. 1	Skala: 1:500
	Nr uprawnień: BL 413/74 - LOM 37/82	Podpis: [Signature]	



# PROJEKT ZAGOSPODAROWANIA DZIAŁKI nr 174/1

INWESTOR: P. Agnieszka i Piotr Buczkowscy

ADRES: Kołaki Kościelne gm. Kołaki Kościelne

## MAPA DO CELÓW PROJEKTOWYCH

Skala 1: 500

wieś: Kołaki Kościelne  
gm. Kołaki Kościelne  
pow. zambrowski  
woj. podlaskie

Mapa aktualna na dzień 7.09.2010  
USŁUGI GEODEZYJNE  
mgr inż. Tadeusz Choiński  
Geodeta Uprawniony Upr. Nr 5454/87  
18-300 Zambrow, ul. Fabryczna 4  
tel./fax (086) 271 34 33, kom. 0 602 617 135  
Sporządził geodeta uprawniony Reason 450016173  
mgr inż. Tadeusz Choiński  
Rob. 5454 / 215 / 10

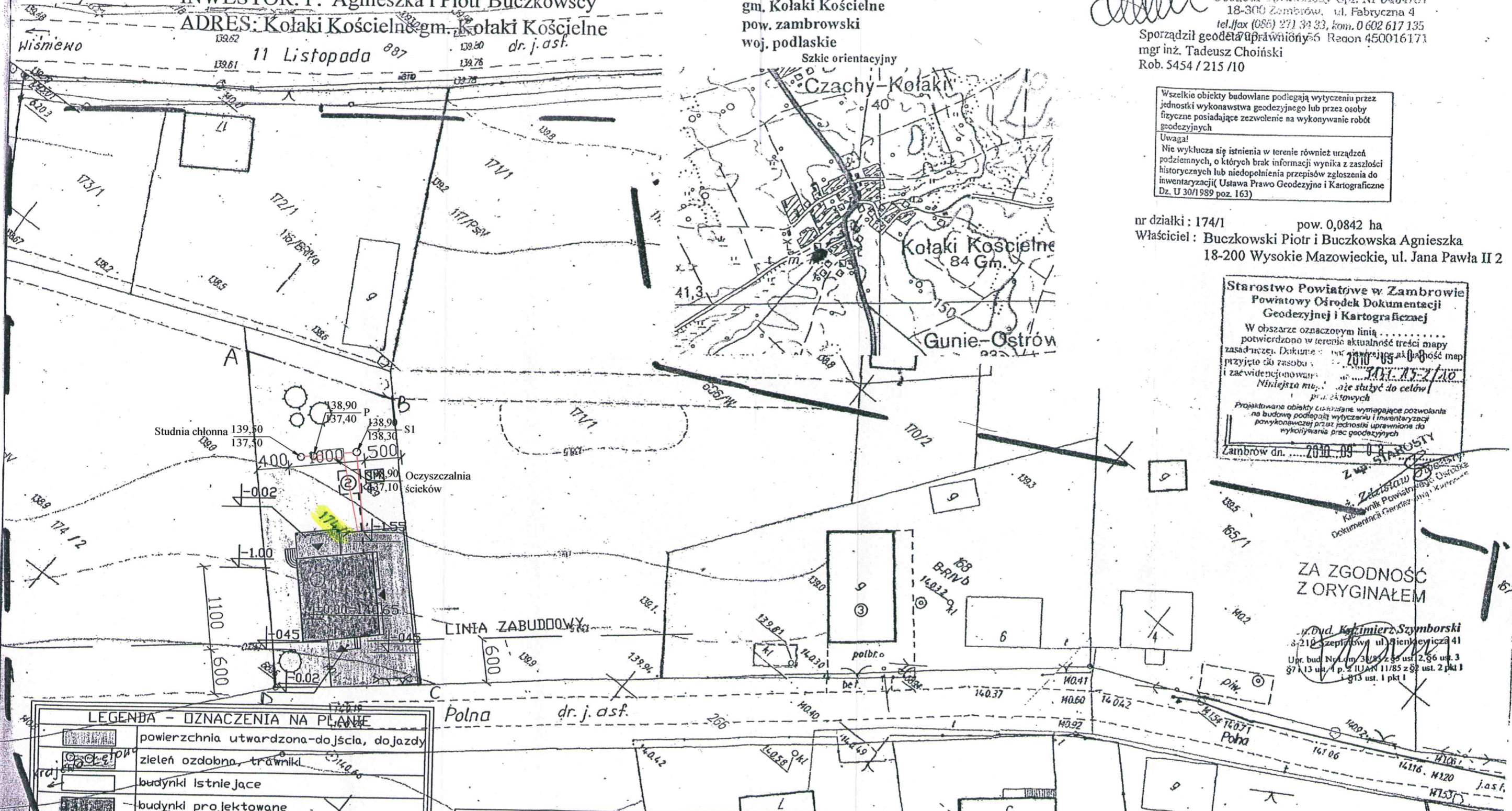
Wszelkie obiekty budowlane podlegają wytyczeniu przez jednostki wykonawstwa geodezyjnego lub przez osoby fizyczne posiadające zezwolenie na wykonywanie robót geodezyjnych  
Uwaga!  
Nie wyklucza się istnienia w terenie również urządzeń podziemnych, o których brak informacji wynika z zaszczyli historycznych lub niedopełnienia przepisów zgłoszenia do inwentaryzacji (Ustawa Prawo Geodezyjne i Kartograficzne Dz. U 30/1989 poz. 163)

nr działki: 174/1 pow. 0,0842 ha  
Właściciel: Buczkowski Piotr i Buczkowska Agnieszka  
18-200 Wysokie Mazowieckie, ul. Jana Pawła II 2

Starostwo Powiatowe w Zambrowie  
Powiatowy Ośrodek Dokumentacji  
Geodezyjnej i Kartograficznej  
W obszarze oznaczonym linią ..... potwierdzono w terenie aktualność treści mapy zasadniczej. Dokumentacja geodezyjna akceptacja map przyjęto do zasobu ..... 2010-09-08  
i zaewidencjonowano ..... 2010-09-08  
Niniejsza mapa nie służy do celów projektowych  
Projektowane obiekty budowlane wymagające pozwoleń na budowę podlegają wytyczeniu i inwentaryzacji powykonawczej przez jednostki uprawnione do wykonywania prac geodezyjnych  
Zambrow dn. .... 2010-09-08  
Z. W. STAROSTA  
Kierownik Powiatowego Ośrodka Dokumentacji Geodezyjnej i Kartograficznej

ZA ZGODNOŚĆ  
Z ORYGINAŁEM

mgr inż. Kazimierz Szymborski  
3-210 Szepietów ul. Gienkiewiczka 41  
Upr. bud. Nr 144/03 z 30 ust. 2, 86 ust. 3  
87 k 13 ust. 1 p. 2 Ustawa 11/85 z 82 ust. 2 pkt 1  
1-813 ust. 1 pkt 1



LEGENDA - OZNACZENIA NA PLANIE	
[Symbol]	powierzchnia utwardzona - do jźcia, do jźdzy
[Symbol]	zielen ozdobna, trawniki
[Symbol]	budynki istniejące
[Symbol]	budynki projektowane
ks	kanalizacja sanitarna - istniejąca
ks	kanalizacja sanitarna - projektowana
w	wodociąg - istniejący
w	wodociąg - projektowany
e	energia elek. - istniejąca
e	energia elek. - projektowana
g	gaz - istniejący
g	gaz - projektowany
[Symbol]	ostona śnieżnikowa

OPIS OBIEKTÓW BUDOWLANYCH					
Przeznaczenie	Ściany	Stropy	Kon. da	Pok. da	S. tech. z
1 bud. mieszkalny	murow.	żelbet.	drewno	blacha	Proj.
2 przydomowa oczyszczalnia ścieków	-	-	-	-	proponowana lokalizacja wg odr. opracowania
3 bud. gospodarczy	murow.	żelbet.	drewno	blacha	90%

Obiekt	Budynek mieszkalny	
Adres	PHU "Czyste Środowisko" Wojciech Nowak 08-110 Stedice, ul. Budowlana 3c	
Przedmiot	OBIEKT	Przydomowa oczyszczalnia ścieków
Skala 1:500	LOKALIZACJA	n. Kołaki Kościelne, gm. Kołaki Kościelne woj. podlaskie Dz. Nr 174/1
Data	STADIUM	INWESTOR Gmina Kołaki Kościelne
29.08.2011r	P.B.	mgr inż. KAZIMIERZ SZYMBORSKI BRANŻA Technologia, Instalacje sanitarne NR RYS. 1
	TRZĘC	SKALA 1:500
	Zagospodarowanie terenu	OPRACOWAŁ mgr inż. Łukasz Pietroski
		DATA II.2012r

A, B, C, D - zakres opracowania





KOPIA MAPY PODSIADNICZEJ  
 skala 1:500  
 wieś/miasto KOŁAKI KOŚCIELNE  
 gm/ul. Kościelna  
 powiat zambrowski  
 woj. podlaskie  
 arkusz nr 244 441 094.1

Starostwo Powiatowe w Zambrowie  
 Powiatowy Ośrodek Dokumentacji  
 Geodezyjnej i Kartograficznej  
 Poświadczam zgodność niniejszej mapy z oryginałem  
 przyjętym do państwowego zasobu geodezyjnego  
 i kartograficznego w dniu 2009-04-28  
 i zarejestrowanej w pod nr 584/09  
 Niniejsza mapa może służyć do celów  
 projektowych  
 Zambrów dn. 2009-04-28 STAROSTA

Starostwo Powiatowe w Zambrowie  
 Powiatowy Ośrodek Dokumentacji  
 Geodezyjnej i Kartograficznej  
 Republika Polska, województwo podlaskie  
 1. Rozporządzenie Ministra Infrastruktury z dnia 12.12.2008 r.  
 w sprawie wymagań w zakresie dokumentacji geodezyjnej i kartograficznej  
 z dnia 17.12.2008 r. (Dz. Urz. Nr 240, poz. 1641)  
 Zambrów dn. 2009-04-28 STAROSTA



PHU "Czyste Środowisko" Wojciech Nowak 08-110 Siedlce, ul. Budowlana 3c			
OBIEKT	Przydonowa oczyszczalnia ścieków	INWESTOR	Gmina
LOKALIZACJA	n. Kotaki Kościelne, gm. Kotaki Kościelne woj. podlaskie, kps. 400.633.588 Upr. bud. Nr. 453	INWESTOR	Kotaki Kościelne
STADIUM	P.B.	BRANŻA	Technologia, Instalacje sanitarne
OPRACOWAŁ	mgr inż. Kazimierz Galazka	NR RYS.	1
SKALA	1:500	DATA	1.2012r



**USŁUGI GEODEZYJNE**  
 Stanisław Tyborowski  
 18-300 ZAMBRÓW, ul. Białostocka 19/28  
 tel. 086-271 15 14, kom. 0-600 642 312  
 NIP 723-100-30-60 Regon 450027594

województwo: podlaskie  
 powiat: zambrowski  
 jedn. ewidenc: Kołaki Kościelne  
 obręb: Kołaki Kościelne

Mapa ewidencji gruntów z projektem podziału  
 nieruchomości oznaczonej numerem 478  
 opracowanym w trybie przepisów o gospodarce nieruchomościami  
 Skala 1:1000

Jednostka rejestrowa: G 34

**Współwłaściciele:**

Gołaszewska Teresa c. Władysława i Zofii-4/6 zam. 18-315 Kołaki Kościelne ul. Piaskowa 10.  
 Gołaszewski Janusz s. Stanisława i Teresy-1/6 zam. 10-712 Olsztyn ul. Zodiakalna 22.  
 Włostowska Hanna c. Stanisława i Teresy-1/6 zam. 15-655 Białystok ul. Rumiankowa 9 m 44.

**WYPIS Z REJESTRU GRUNTÓW  
 PRZED PODZIAŁEM**

Numer mapy	działki	Blizsze określenie położenia	Rodzaj Użytków i klasa gruntu	Powierzchnia	
				użytków ha	działki ha
			R-IIIb	0,2259	
			B-R-IVa	0,2551	
6	478		R-IVa	0,1090	0,5900

**REJESTR GRUNTÓW PO PODZIALE**

Numer mapy	działki	Blizsze określenie położenia	Rodzaj użytków i klasa gruntu	Powierzchnia	
				użytków ha	działki ha
			R-IIIb	0,1157	
			B-R-IVa	0,2133	
6	478/1		R-IVa	0,0631	0,3921
			R-IIIb	0,1102	
			B-R-IVa	0,0418	
6	478/2		R-IVa	0,0459	0,1979
6	478		razem	0,5900	0,5900

Sporządził:

Geodeta Uprawniony Stanisław Tyborowski

*[Signature]*

Zambrów dn: 31 grudnia 2008 r.

GEODETA UPRAWNIONY  
 Zesp. Min. Gosp. Prz. i Bud. Nr 8122  
 Stanisław Tyborowski  
 ul. Białostocka 19 m.28  
 18-300 ZAMBRÓW, tel. (086) 271 15 14  
 NIP 723-100-30-60 Regon 450027594

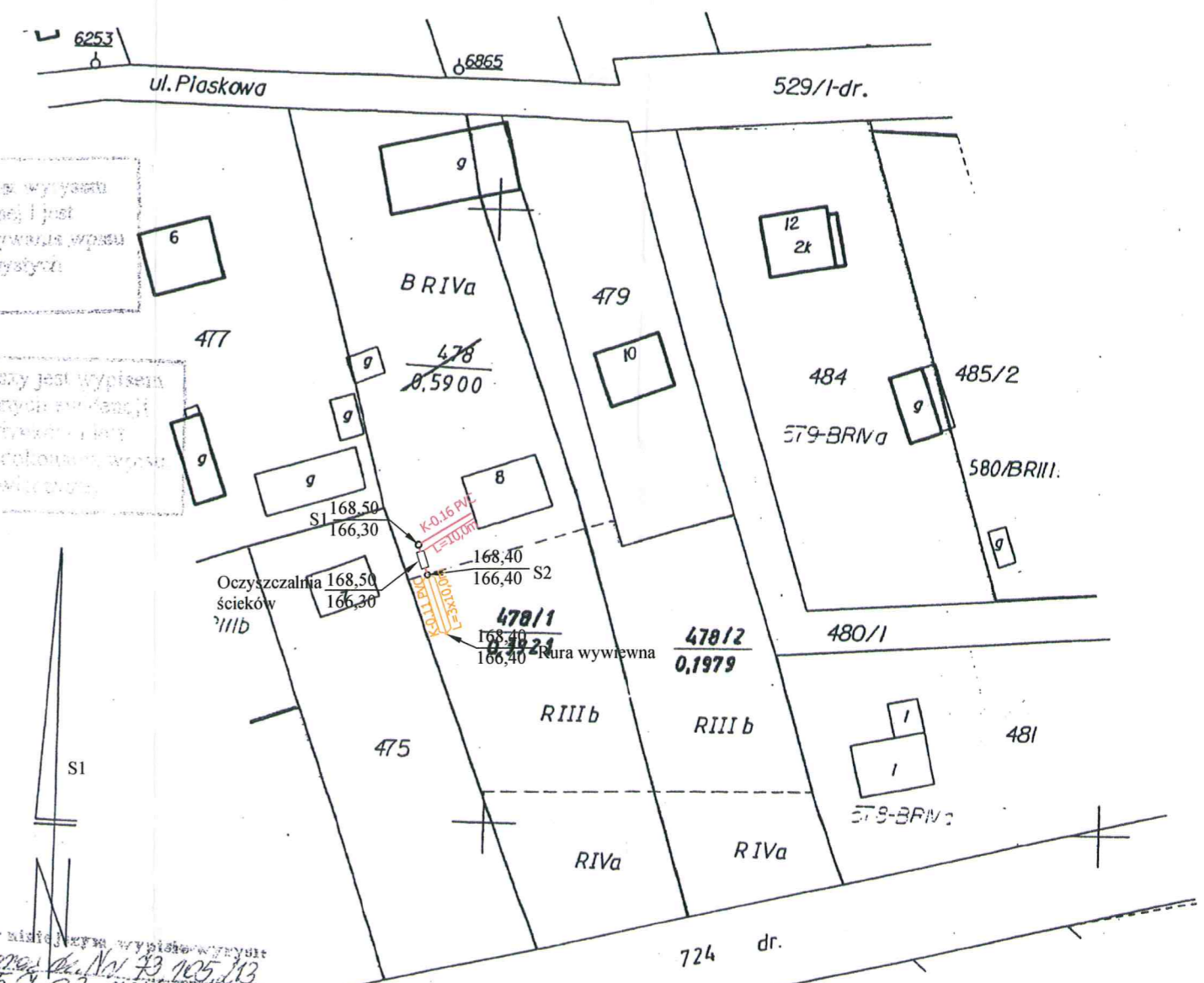
Dokument niniejszy jest wypisem z mapy ewidencyjnej i jest przeznaczony do dokonywania wpisu w księgach wieczystych

Dokument niniejszy jest wypisem z cyfrowych danych ewidencji gruntów i terenów i jest przeznaczony do dokonywania wpisu w księgach wieczystych

Wyciąg z rejestru gruntów w niniejszym wypisie wypisat działki nr 478 oraz Nr 73, 105, 113, 368, 649, 653, 665, 763, 777  
 wydzielenie działki nr 478/1, 478/2 z 91/1, 92/1, 560/1, 93/1, 67/1, 675, 892, 668, 910, 780, 194  
 w wydziale geodezji i kartografii i katastru  
 tego (ci) Jacek Hopsoda Tomaszowski  
 z dnia 30 września 2008 r.  
 73/76



mgr inż. Kazimierz Gałazka  
 Naczelnik Wydziału Geodezji i Kartografii i Katastru



**Oznaczenia**  
 Wykazane na mapie granice nieruchomości są zgodne z granicami wykazanymi na mapie ewidencji gruntów sporządzonej zgodnie z pierwszym w 2001 roku przez Podlaskie Biuro Geodezji i Terenów Rolnych w Białymstoku Oddział Terenowy w Łomży.  
 Studzienki kanalizacyjne  
 Studnia chłonna  
 zasilanie elektryczne  
 kanalizacja grawitacyjna PVC Ø160

Starostwo Powiatowe w Zambrowie  
 Powiatowy Ośrodek Dokumentacji Geodezyjnej i Kartograficznej  
 Na podstawie art. 40 ust. 2 i ust. 3 ustawy z dnia 17 maja 1999r. Prawo geodezyjne i kartograficzne (Dz.U. Nr 24, poz. 374) niniejszy dokument jest wypisem z mapy ewidencji gruntów i terenów z zasobu geodezyjnego.

PHU "Czyste Środowisko" Wojciech Nowak  
 08-110 Siedce, ul. Budowlana 3c

OBIEKT	Przydomowa oczyszczalnia ścieków	INWESTOR	Gmina Kołaki Kościelne
LOKALIZACJA	n. Kołaki Kościelne, gm. Kołaki Kościelne, woj. podlaskie, Działka Nr 478/1		
STADIUM	P.B.	BRANŻA	Technologia, Instalacje sanitarne
TREŚĆ	Upr. bud. w zakresie budowy i zagospodarowanie terenu	NR RYS.	1
PROJEKTANT	mgr inż. Kazimierz Gałazka	SKALA	1:1000
OPRACOWAŁ	mgr Łukasz Pietraszk	DATA	I.2012r

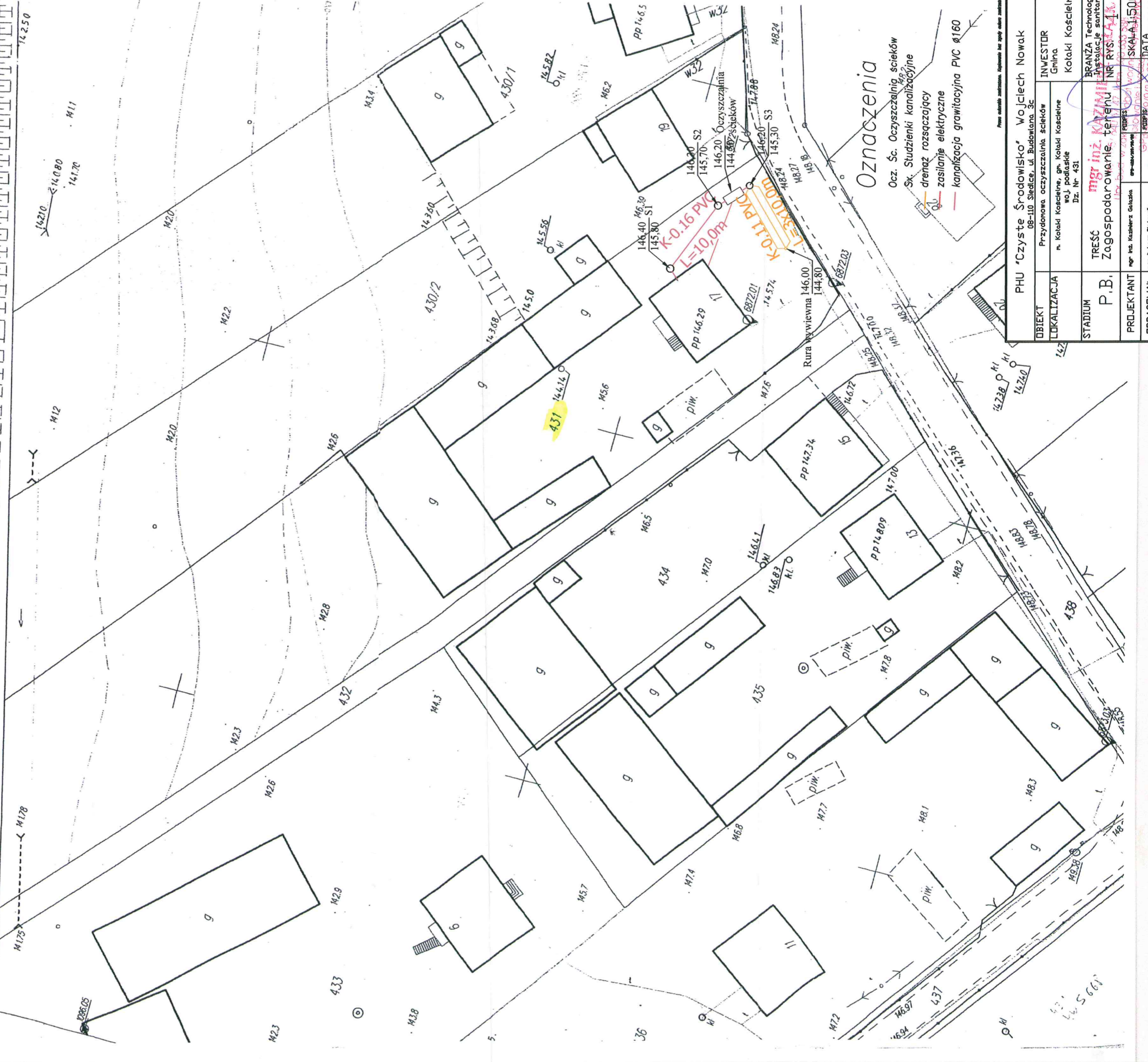
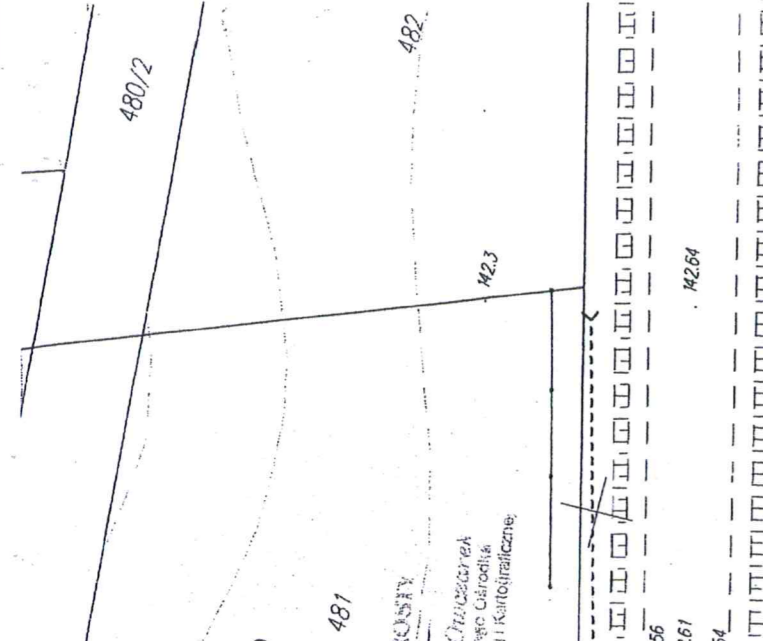


**KOPIA MAPY ZASADNICZEJ**

skala 1:500  
wsiemiasto Kolaki Koscielne  
gm/lul. Kolaki Koscielne  
powiat zambrowski  
woj. podlaskie  
arkusz nr 44/1.02/6

**Starostwo Powiatowe w Zambrowie**  
Powiatowy Ośrodek Dokumentacji  
Geodezyjnej i Kartograficznej  
Reprodukowanie, rozpowszechnianie  
i rozprowadzanie niniejszego dokumentu  
wymaga zezwolenia Starosty Zambrowskiego,  
o którym mowa w art. 18 ustawy  
z dnia 17 maja 1989r. - Prawo geodezyjne  
i kartograficzne.  
(Dz. U. Nr 100 poz. 1086)  
Zambrow dn. 2010-03-25 Z urz. STANISŁAW  
inż. Zdzisław Czuchra  
Kierownik Powiatowego Ośrodka  
Dokumentacji Geodezyjnej i Kartograficznej

**Starostwo Powiatowe w Zambrowie**  
Powiatowy Ośrodek Dokumentacji  
Geodezyjnej i Kartograficznej  
Podważa się zgodność niniejszej mapy z oryginałem  
przyjętym do państwowego zasobu geodezyjnego  
i kartograficznego w dniu 14.02.10  
i zawiadczającym pod nr 1417.9  
Niniejsza mapa nie może służyć do celów  
projektowych  
Zambrow dn. 2010-03-25  
inż. Zdzisław Czuchra  
Kierownik Powiatowego Ośrodka  
Dokumentacji Geodezyjnej i Kartograficznej



PHU "Czyste Środowisko" Wojciech Nowak 09-110 Siedlce, ul. Budowlana 3c	
OBIEKT	INWESTOR
LOKALIZACJA	Gmina Kolaki Koscielne
STADIUM	Kolaki Koscielne woj. podlaskie Dz. Nr 431.
P.B.	TREŚĆ
PROJEKTANT	mgr inż. <b>KAZIMIERZ</b> Zagospodarowanie terenu
OPRACOWAL	mgr inż. <b>KAZIMIERZ</b> Zagospodarowanie terenu
	BRANZA Technologia, Instalacje sanitarne
	NR RYS. <b>14.1</b>
	SKALA 1:500
	DATA 1.2012r



**USŁUGI GEODEZYJNE**  
 Stanisław Tyborowski  
 18-300 ZAMBRÓW, ul. Białostocka 19/28  
 tel. 086-271 15 14, kom. 0-600 642 312  
 NIP 723-100-30-60 Regon 450027594

województwo: podlaskie  
 powiat: zambrowski  
 jedn. ewidenc: Kołaki Kościelne  
 obręb: Kołaki Kościelne

Mapa ewidencji gruntów z projektem podziału  
 nieruchomości oznaczonej numerem 478  
 opracowanym w trybie przepisów o gospodarce nieruchomościami  
 Skala 1:1000

Jednostka rejestrowa: G 34

**Współwłaściciele:**  
 Gołaszewska Teresa c. Władysława i Zofii-4/6 zam. 18-315 Kołaki Kościelne ul. Piaskowa 10.  
 Gołaszewski Janusz s. Stanisława i Teresy-1/6 zam. 10-712 Olsztyn ul. Zodiakalna 22.  
 Wostowska Hanna c. Stanisława i Teresy-1/6 zam. 15-655 Białystok ul. Rumiankowa 9 m 44.

**WYPIS Z REJESTRU GRUNTÓW  
 PRZED PODZIAŁEM**

Numer		Blizsze określenie położenia	Rodzaj Użytków i klasa gruntu	Powierzchnia	
mapy	działki			użytków ha	działki ha
	478		R-IIIb	0,2259	
	478		B-R-IVa	0,2551	
6	478		R-IVa	0,1090	0,5900

**REJESTR GRUNTÓW PO PODZIALE**

Numer		Blizsze określenie położenia	Rodzaj użytków i klasa gruntu	Powierzchnia	
mapy	działki			użytków ha	działki ha
	478/1		R-IIIb	0,1157	
	478/1		B-R-IVa	0,2133	
6	478/1		R-IVa	0,0631	<b>0,3921</b>
	478/2		R-IIIb	0,1102	
	478/2		B-R-IVa	0,0418	
6	478/2		R-IVa	0,0459	<b>0,1979</b>
6	478		razem	0,5900	<b>0,5900</b>

Sporządził:

Geodeta Uprawniony Stanisław Tyborowski

Zambrów dn: 31 grudnia 2008 r.

GEODETA UPRAWNIONY  
 Zesp. Min. Gosp. Prz. i Bud. Nr 8122  
 Stanisław Tyborowski  
 ul. Białostocka 19 m 28  
 18-300 ZAMBRÓW, tel. (086) 271 15 14  
 NIP 723-100-30-60 Regon 450027594

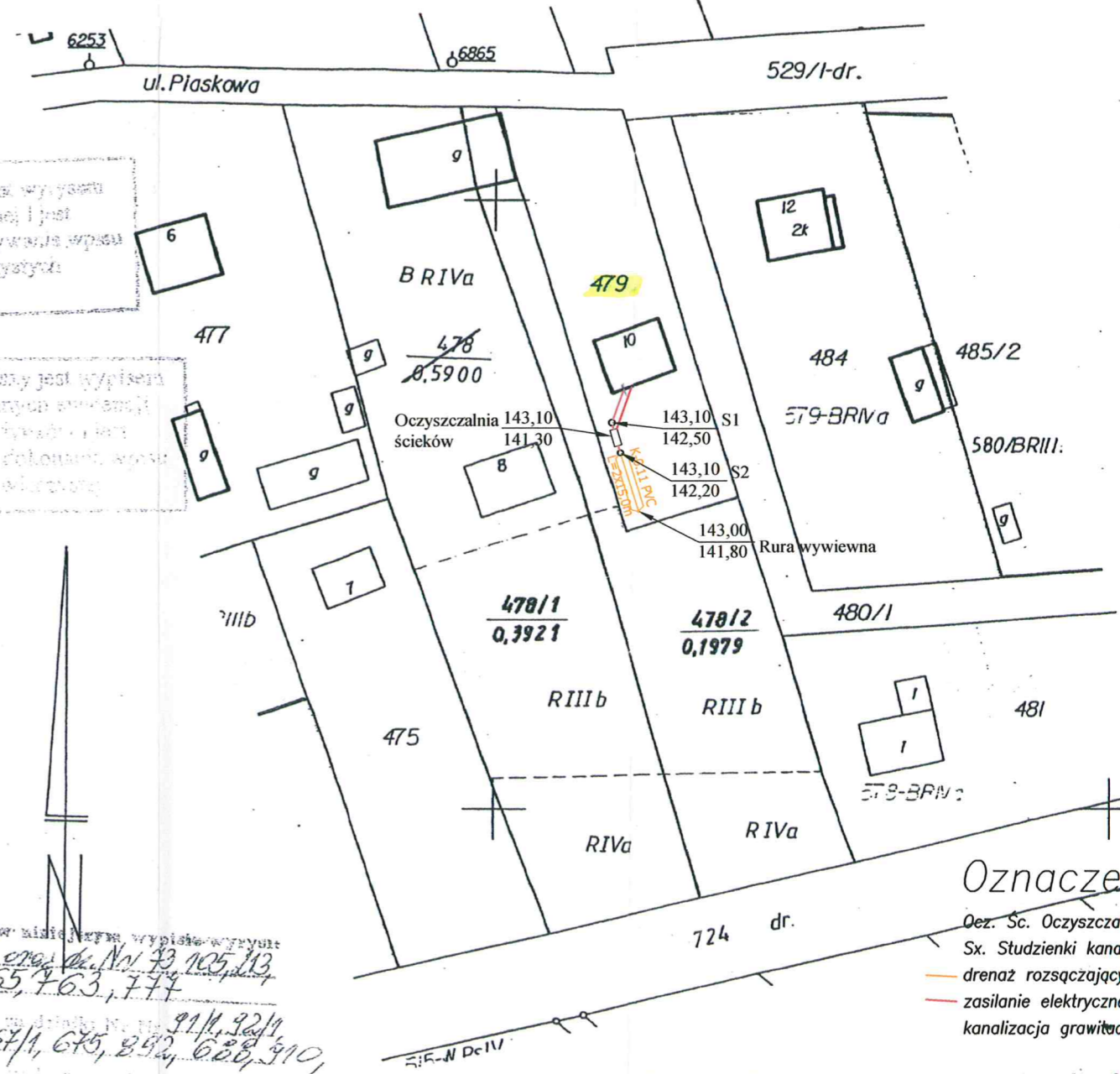
Dokument niniejszy jest wypisem z mapy ewidencyjnej i jest przeznaczony do dokonywania wpisu w księgach wieczystych

Dokument niniejszy jest wypisem z częściowych danych ewidencji gruntów i jest przeznaczony do dokonywania wpisu w księgach wieczystych

Wyciągnięto z księgi gruntów wypis o powierzchni działki nr 478 oraz działki nr 475, 476, 477, 478, 479, 480, 481, 482, 483, 484, 485/2, 485/1, 486, 487, 488, 489, 490, 491, 492, 493, 494, 495, 496, 497, 498, 499, 500, 501, 502, 503, 504, 505, 506, 507, 508, 509, 510, 511, 512, 513, 514, 515, 516, 517, 518, 519, 520, 521, 522, 523, 524, 525, 526, 527, 528, 529, 530, 531, 532, 533, 534, 535, 536, 537, 538, 539, 540, 541, 542, 543, 544, 545, 546, 547, 548, 549, 550, 551, 552, 553, 554, 555, 556, 557, 558, 559, 560, 561, 562, 563, 564, 565, 566, 567, 568, 569, 570, 571, 572, 573, 574, 575, 576, 577, 578, 579, 580, 581, 582, 583, 584, 585, 586, 587, 588, 589, 590, 591, 592, 593, 594, 595, 596, 597, 598, 599, 600, 601, 602, 603, 604, 605, 606, 607, 608, 609, 610, 611, 612, 613, 614, 615, 616, 617, 618, 619, 620, 621, 622, 623, 624, 625, 626, 627, 628, 629, 630, 631, 632, 633, 634, 635, 636, 637, 638, 639, 640, 641, 642, 643, 644, 645, 646, 647, 648, 649, 650, 651, 652, 653, 654, 655, 656, 657, 658, 659, 660, 661, 662, 663, 664, 665, 666, 667, 668, 669, 670, 671, 672, 673, 674, 675, 676, 677, 678, 679, 680, 681, 682, 683, 684, 685, 686, 687, 688, 689, 690, 691, 692, 693, 694, 695, 696, 697, 698, 699, 700, 701, 702, 703, 704, 705, 706, 707, 708, 709, 710, 711, 712, 713, 714, 715, 716, 717, 718, 719, 720, 721, 722, 723, 724, 725, 726, 727, 728, 729, 730, 731, 732, 733, 734, 735, 736, 737, 738, 739, 740, 741, 742, 743, 744, 745, 746, 747, 748, 749, 750, 751, 752, 753, 754, 755, 756, 757, 758, 759, 760, 761, 762, 763, 764, 765, 766, 767, 768, 769, 770, 771, 772, 773, 774, 775, 776, 777, 778, 779, 780, 781, 782, 783, 784, 785, 786, 787, 788, 789, 790, 791, 792, 793, 794, 795, 796, 797, 798, 799, 800, 801, 802, 803, 804, 805, 806, 807, 808, 809, 810, 811, 812, 813, 814, 815, 816, 817, 818, 819, 820, 821, 822, 823, 824, 825, 826, 827, 828, 829, 830, 831, 832, 833, 834, 835, 836, 837, 838, 839, 840, 841, 842, 843, 844, 845, 846, 847, 848, 849, 850, 851, 852, 853, 854, 855, 856, 857, 858, 859, 860, 861, 862, 863, 864, 865, 866, 867, 868, 869, 870, 871, 872, 873, 874, 875, 876, 877, 878, 879, 880, 881, 882, 883, 884, 885, 886, 887, 888, 889, 890, 891, 892, 893, 894, 895, 896, 897, 898, 899, 900, 901, 902, 903, 904, 905, 906, 907, 908, 909, 910, 911, 912, 913, 914, 915, 916, 917, 918, 919, 920, 921, 922, 923, 924, 925, 926, 927, 928, 929, 930, 931, 932, 933, 934, 935, 936, 937, 938, 939, 940, 941, 942, 943, 944, 945, 946, 947, 948, 949, 950, 951, 952, 953, 954, 955, 956, 957, 958, 959, 960, 961, 962, 963, 964, 965, 966, 967, 968, 969, 970, 971, 972, 973, 974, 975, 976, 977, 978, 979, 980, 981, 982, 983, 984, 985, 986, 987, 988, 989, 990, 991, 992, 993, 994, 995, 996, 997, 998, 999, 1000



*mgr inż. Janusz Kaczmarek*  
 Naczelnik Wydziału Geodezji,  
 Kartografii i Katastru



**Oznaczenia**  
 Oz. Śc. Oczyszczalnia ścieków  
 Sx. Studzienki kanalizacyjne  
 - drenaż rozsączający  
 - zasilanie elektryczne  
 - kanalizacja grawitacyjna PVC Ø160

Wykazane na mapie granice nieruchomości są zgodne z granicami wykazanymi na mapie ewidencji gruntów sporządzonej zgodnie z pierworysem w 2001 roku przez Podlaskie Biuro Geodezji i Terenów Rolnych w Białymstoku Oddział Terenowy w Łomży.

Starostwo Powiatowe w Zambrowie  
 Powiatowy Ośrodek Badawczo-Geodezyjny i Kartograficzny

Na podstawie art. 40 ust. 2 i ust. 3 ustawy z dnia 17 maja 1989r. - Prawo geodezyjne i kartograficzne (Dz.U.Nr 30, poz. 163, z późniejszymi zmianami) niniejszym dołączam do niniejszego wypisu:

PHU "Czyste Środowisko" Wojciech Nowak  
 08-110 Siedlce, ul. Budowlana 3c

OBIEKT	Przydomowa oczyszczalnia ścieków	INWESTOR	Kołaki Kościelne
LOKALIZACJA	m. Kołaki Kościelne, gm. Kołaki Kościelne woj. podlaskie Dz. Nr 478	Gmina	Kołaki Kościelne
STADIUM	P.B.	BRANŻA	Technologia, Instalacje sanitarne
PROJEKTANT	mgr inż. Kazimierz Galazka	NR RYS	1
OPRACOWAŁ	mgr Łukasz Pietraszk	SKALA	1:1000
		DATA	1.2012r



gm. Kołaki Kościelne  
powiat Zambrów  
woj. podlaskie

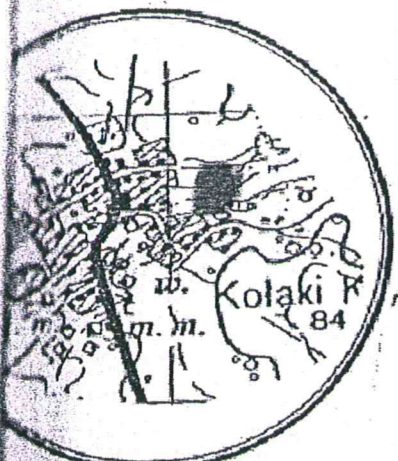
# MAPA DO CELÓW PROJEKTOWYCH

skala 1:500

Właściciel	numer działki	użytek	Przew.
Tadeusz Sasinowski s. Eugeniusza i Stanisławy oraz żona Danuta Barbara c. Jana i Janiny zam. 18-400 Łomża, ul. Reymonta 1 m 18	480/2	RIVa	0,1
	482	RIVa	0,1
	485/3	RIIb	0,1
	183	RIIb	0,1
	486/2	RIVa	0,1

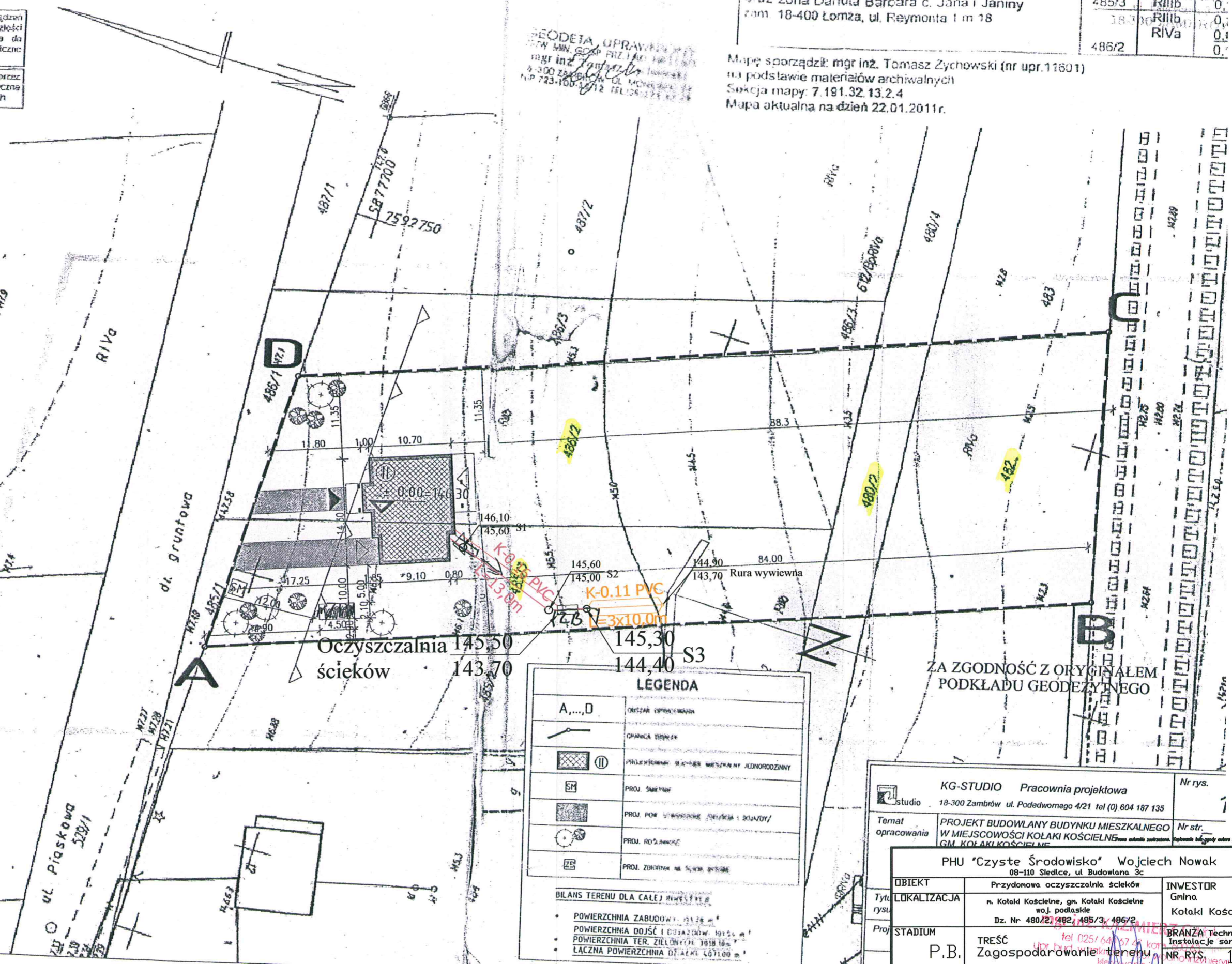
Mapę sporządził: mgr inż. Tomasz Zychowski (nr upr.11601)  
na podstawie materiałów archiwalnych  
Sokcja mapy: 7.191.32.13.2.4  
Mapa aktualna na dzień 22.01.2011r.

GEODETA UPRAWNIENY  
mgr inż. Tomasz Zychowski  
18-300 Zambrów, ul. M. Reymonta 1 m 18  
tel. 723-100-1212



ORIENTACYJNY 1: 50 000

Biuro Powiatowe w Zambrowie  
Wydział Ośrodek Dokumentacji  
Geodezyjnej i Kartograficznej  
Zgodnie z obowiązującym planem zagospodarowania terenu...  
2011-01-25



Zjazd z drogi gminnej  
niezgodnie z projektem

ZASTĘPCA WÓJTA  
Jarosław Zaleski  
04.04.2011

ZA ZGODNOŚĆ Z ORYGINAŁEM  
PODKŁADU GEODEZYJNEGO

LEGENDA	
A, ..., D	OBIEKT OPRACOWANIA
—	OPAKOWANIE
▨	PROJEKTOWANA BUDOWLA MIESZKALNA JEDNORODZINNA
SH	PROJ. SIEMIAN
■	PROJ. POW. STANOWISKA (SIEMIAN I SIEMIANOWY)
○	PROJ. ROZKŁAD
□	PROJ. ZEBUDOWA NA SIEMIANOWY

BILANS TERENU DLA CAŁEJ INWESTYCJI	
•	POWIERZCHNIA ZABUDOWY: 113,28 m <sup>2</sup>
•	POWIERZCHNIA DOJŚĆ I DOJAZDÓW: 101,24 m <sup>2</sup>
•	POWIERZCHNIA TER. ZIELONOCY: 1018,05 m <sup>2</sup>
•	ŁĄCZNA POWIERZCHNIA DZIAŁEK: 1332,57 m <sup>2</sup>

KG-STUDIO Pracownia projektowa 18-300 Zambrów ul. Podziemnego 4/21 tel (0) 604 187 135		Nr rys. 1
Tytuł opracowania PROJEKT BUDOWLANY BUDYNKU MIESZKALNEGO W MIEJSCOWOŚCI KOŁAKI KOŚCIELNE		Nr str. 1
PHU "Czyste Środowisko" Wojciech Nowak 08-110 Siedlce, ul. Budowlana 3c		
OBIEKT	Przydomowa oczyszczalnia ścieków	INWESTOR
LOKALIZACJA	n. Kotaki Kościelne, gm. Kotaki Kościelne woj. podlaskie Dz. Nr 480/2, 482, 485/3, 486/2	Gmina Kotaki Kościelne
STADIUM	P.B. TREŚĆ Zagospodarowanie terenu	BRANŻA Technologia, Instalacje sanitarne NR RYS. 1
PROJEKTANT	mgr inż. Kazimierz Gołazka	SKALA 1:500
OPRACOWAŁ	mgr Łukasz Pietroski	DATA 1.2012r





1 Kociński Kocieliński  
 2 Kociński Kocieliński  
 13 KOCIŃSKI KOCIELIŃSKIE  
 woj. podlaskie BRK. Nr 5

### Oznaczenia

- Oczyszczalnica ścieków
- Studzienki kanalizacyjne
- drenaz rozszczepiony
- zasilanie elektryczne
- kanalizacja grawitacyjna PVC Ø160

PHU "Czyste Środowisko" Wojciech Nowak	
DIJEKT	Przydomowa oczyszczalnia ścieków
LOKALIZACJA	08-110 Świdocz, ul. Budowlana 3c
STADIUM	n. Czachy Kociaki, gm. Kociaki Koscielne woj. podlaskie Dz. Nr. 54/2
PROJEKTANT	TRZĘŚC Zagospodarowanie terenów nieurbanizowanych
DPRACOWAL	BRANŻA Technologia, Instalacje sanitarne NR. RYS. 01/10/11
SKALA 1:1000	
DATA 11.01.2011	