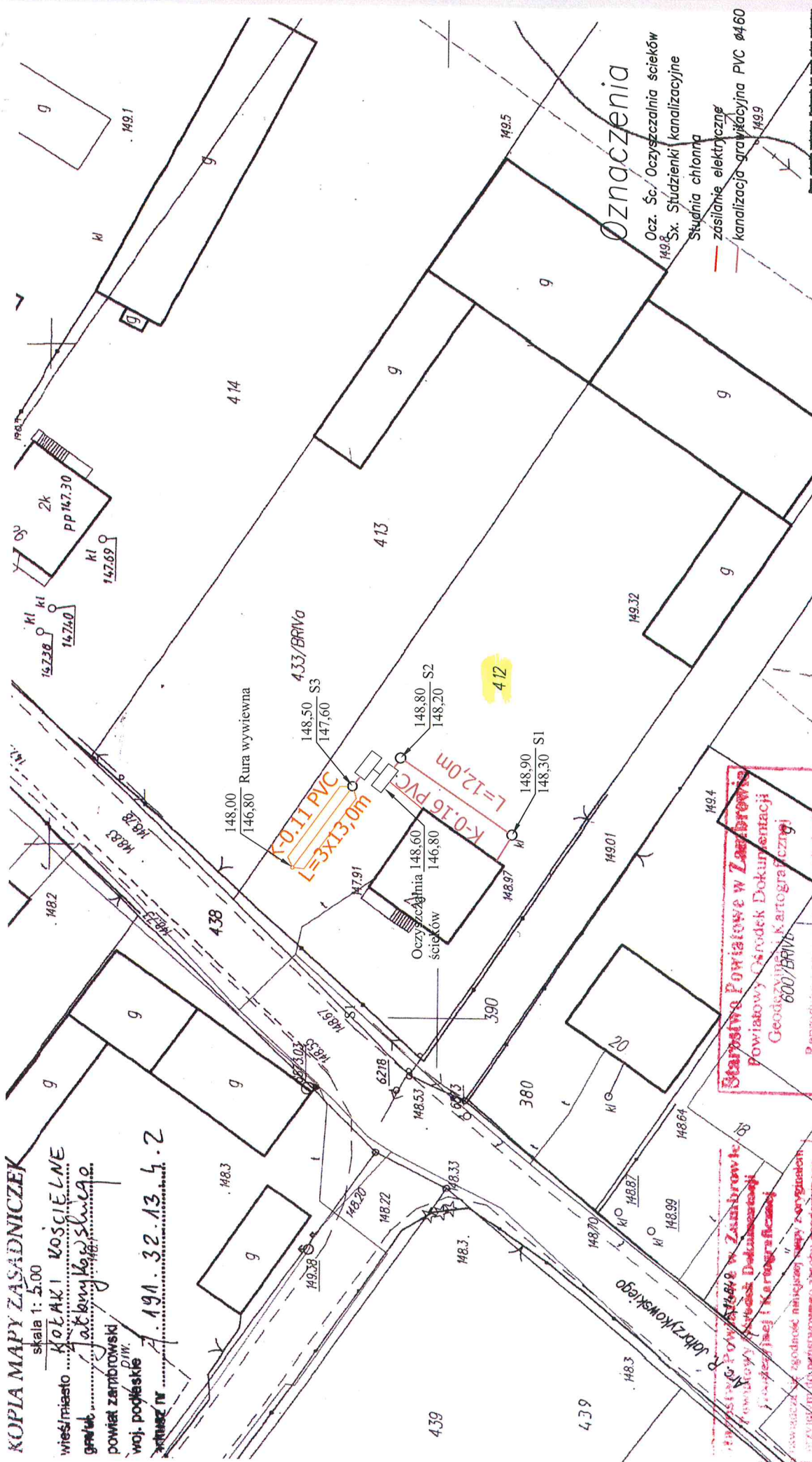


KOPIA MAPY ZASADNICZEJ
 skala 1: 5.00
 wieś/miasto KOSZCIELNE
 gmina Łątki Koscielne
 powiat zambrowski
 woj. podlaskie
 numer IV 191.32.13.4.2



OBIEKT	PHU "Czyste Środowisko" Wojciech Nowak 08-110 Siedlce, ul. Budowlana 3c	
LOKALIZACJA	Przydomowa oczyszczalnia ścieków w. Koszcielne, gm. Łątki Koscielne Dz. nr 191.32.13.4.2	INWESTOR Gmina Koszałki Koscielne
STADIUM	P.B. Zagospodarowanie terenu	BRANŻA Technologia, Instalacje sanitarne NR RYS Zmierzanych
PROJEKTANT	mgr inż. Kacelnik Gracjan	PROJEKT Dokumentacja projektowa
OPRACOWAL	mgr Łukasz Pietrusiak	SKALA 1:500 DATA 10.01.2012r.

Starostwo Powiatowe w Zambrowie
 Powiatowy Ośrodek Dokumentacji
 Geodezyjnej i Kartograficznej
 600/BRIVA
 Reprodukcyjność: 100%
 i rozprawy, z wyjątkiem rozpraw
 o charakterze technicznym,
 wymaga zaopiniowania przez Zambrowski
 z dnia 17 marca 2011 r. Prewo geodezyjne
 i kartograficzne.
 (Dz. U. Nr 100 poz. 1086) w. STAROSTA
 2011-09-13
 inż. Zdzisław Dzikarek
 kierownik Powiatowego Ośrodka Dokumentacji Geodezyjnej i Kartograficznej

AGC P. Jabrzykowskiego
 13.95.11
 Zambrów dn. 2011-09-13
 inż. Zdzisław Dzikarek
 kierownik Powiatowego Ośrodka Dokumentacji Geodezyjnej i Kartograficznej

KOPIA MAPY ZASADNICZEJ

skala 1: 5.00
 wieś/miasto **KOTAKI KOŚCIELNE**
 gm/ul. **Jakubnykowski**
 powiat zambrowski
 woj. podlaskie
 arkusz nr **7.191.32.A3.4.2**

Starostwo Powiatowe w Zambrowie,
 Powiatowy Ośrodek Dokumentacji
 Geodezyjnej i Kartograficznej

Wzajemnie się zgodność niniejszej mapy z oryginałem
 przechowywanym w państwowym zasobie geodezyjnym
 i kartograficznym w dniu **14/10/11**
 w miejscowości Zambrowie

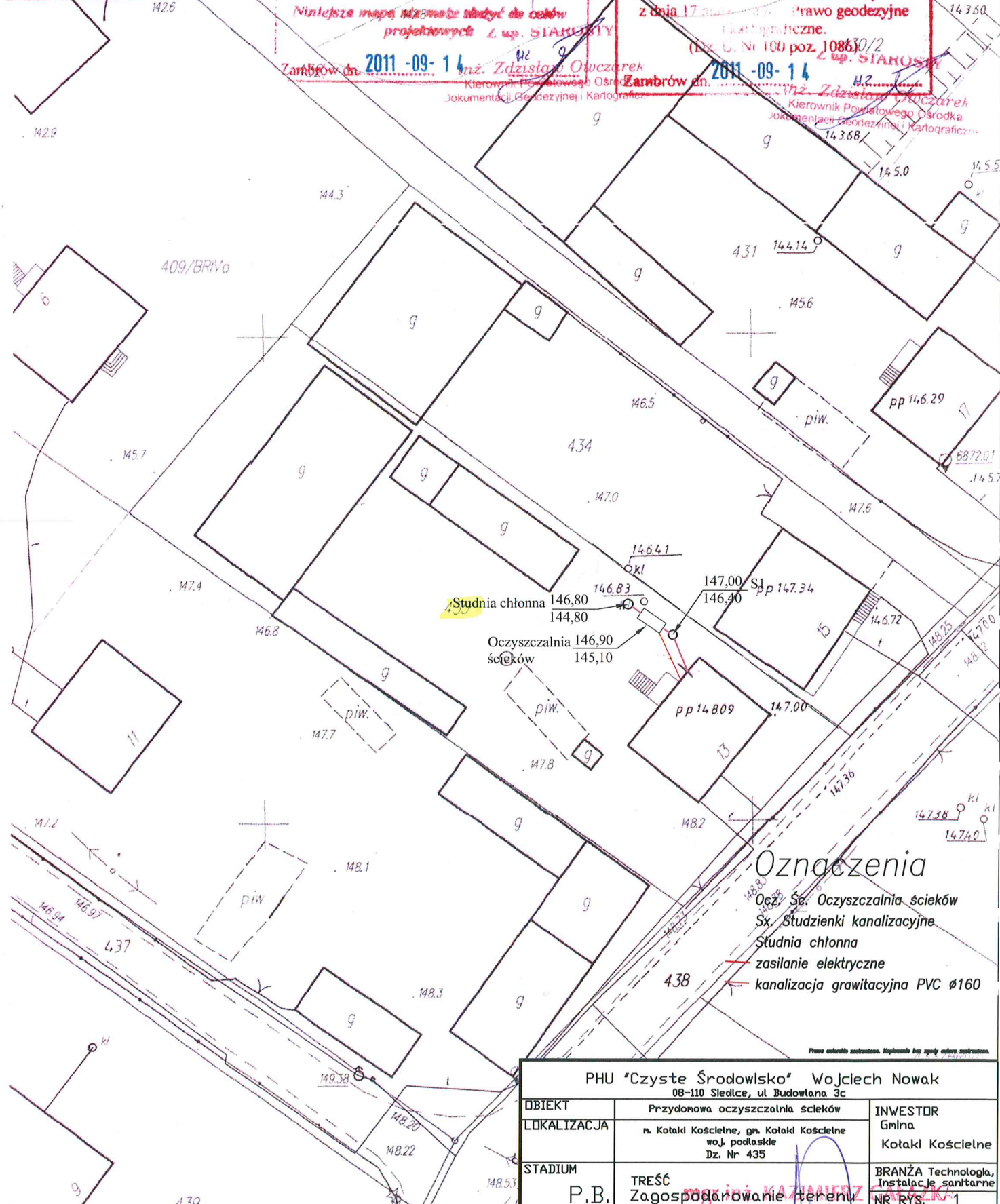
Starostwo Powiatowe w Zambrowie
Powiatowy Ośrodek Dokumentacji
Geodezyjnej i Kartograficznej

Reprodukowanie i rozprowadzanie niniejszego dokumentu
 wymaga zgody Starosty Powiatowego w Zambrowie,
 o której mowa w art. 18 ustawy
 z dnia 17 marca 2003 r. Prawo geodezyjne
 i kartograficzne.
 (Dz. U. Nr 100 poz. 1086)

Zambrow dn. **2011-09-14**
 Inż. Zdzisław Owczarek
 Kierownik Powiatowego Ośrodka
 Dokumentacji Geodezyjnej i Kartograficznej

Niniejsza mapa nie może służyć do celów
 projektowych L. wp. STAROSTY

Zambrow dn. **2011-09-14**
 Inż. Zdzisław Owczarek
 Kierownik Powiatowego Ośrodka
 Dokumentacji Geodezyjnej i Kartograficznej



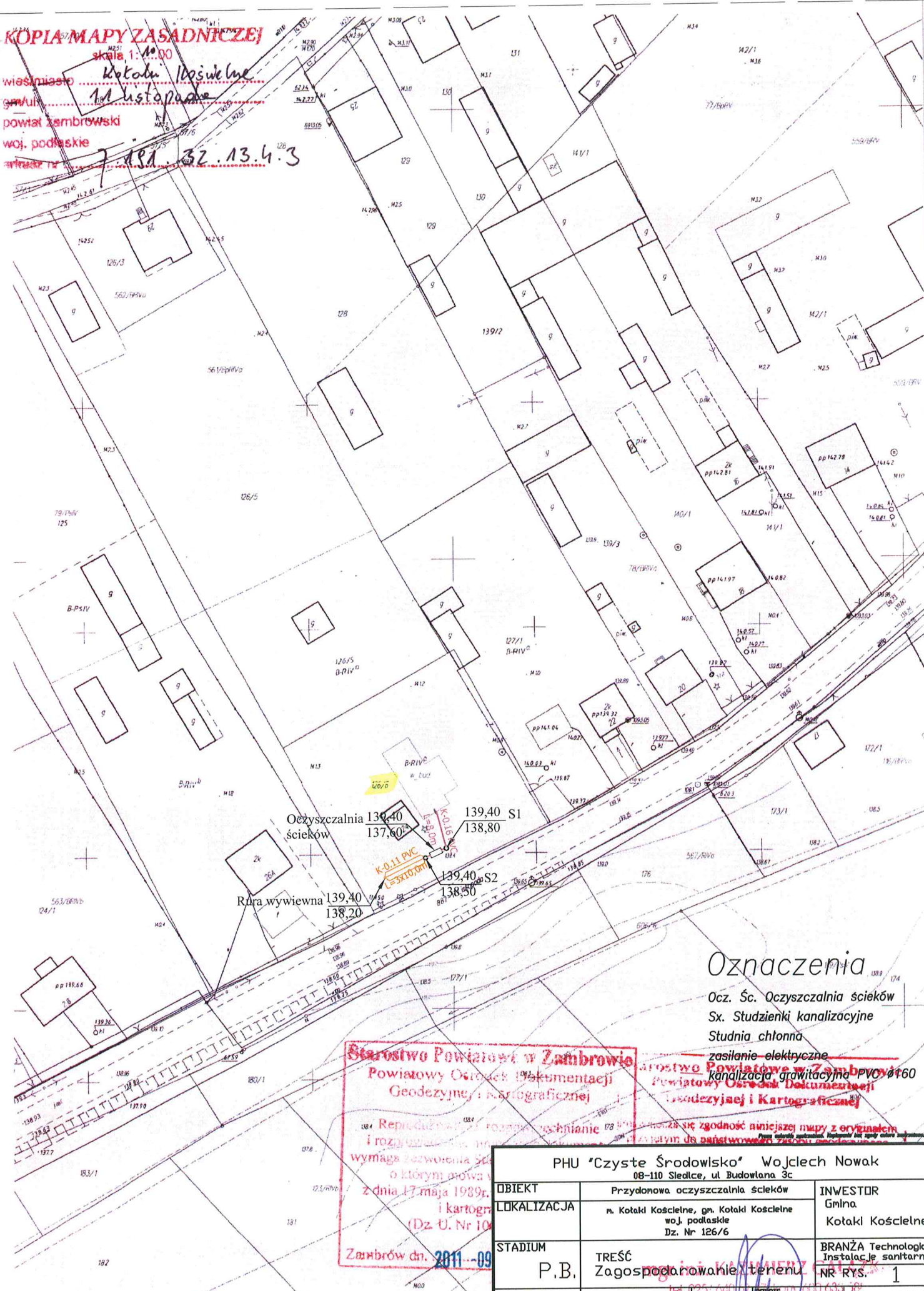
- Oznaczenia**
- Ocz. Śc. Oczyszczalnia ścieków
 - Sx Studzienki kanalizacyjne
 - Studnia chłonna
 - zasilanie elektryczne
 - kanalizacja grawitacyjna PVC Ø160

PHU "Czyste Środowisko" Wojciech Nowak 08-110 Siedlce, ul. Budowlana 3c		
OBIEKT	Przydomowa oczyszczalnia ścieków	INWESTOR
LOKALIZACJA	n. Kotaki Kościelne, gm. Kotaki Kościelne woj. podlaskie Dz. Nr 435	Gmina Kotaki Kościelne
STADIUM	TRZĘŚĆ P.B. Zagospodarowanie terenu	BRANŻA Technologia, Instalacje sanitarne
PROJEKTANT	mgr inż. Kozłowski, Galazka	NR RYS. 1
OPRACOWAŁ	mgr Łukasz Pietraszk	SKALA 1:1000
	GPB-422/10/81 222/76	DATA 1.2012r

KOPIA MAPY ZASADNICZEJ

skala 1:1000

wieś/miejscowość **Kotaki Kościelne**
 gm. **Kotaki Kościelne**
 powiat **Zambrowski**
 woj. **podlaskie**
 nr działki **7/191 32.13.4.3**



Oznaczenia
 Ocz. Śc. Oczyszczalnia ścieków
 Sx. Studzienki kanalizacyjne
 Studnia chłonna
 zasilanie elektryczne
 kanalizacja grawitacyjna PVC Ø160

Starostwo Powiatowe w Zambrowiu
 Powiatowy Ośrodek Dokumentacji
 Geodezyjnej i Kartograficznej

Reprodukcja i rozpowszechnianie
 i rozprzestrzenianie
 wymaga zezwolenia
 z dnia 17. maja 1989r.
 i kartogr.
 (Dz. U. Nr 10)

Zambrow dn. 2011.09

PHU "Czyste Środowisko" Wojciech Nowak 08-110 Siedlce, ul. Budowlana 3c		
OBIEKT	Przydomowa oczyszczalnia ścieków	INWESTOR
LOKALIZACJA	m. Kotaki Kościelne, gm. Kotaki Kościelne woj. podlaskie Dz. Nr 126/6	Gmina Kotaki Kościelne
STADIUM	TRZEŚC P.B. Zagospodarowanie terenu	BRANŻA Technologia, Instalacje sanitarne NR RYS. 1
PROJEKTANT	mgr inż. Kozłowski	SKALA 1:1000
OPRACOWAŁ	mgr Łukasz Pietraszk	DATA 1.2012r

projektowa 19PB-4224/109/98/88

KOPIA MAPY ZASADNICZEJ

skala 1:100,00

wieś/miasto Kotaki Kościelne

gm./ul. Wyszynskiego

powiat zambrowski

woj. podlaskie

tekst nr 7.191.32.13.2

Starostwo Powiatowe w Zambrowie
Powiatowy Ośrodek Dokumentacji
Geodezyjnej i Kartograficznej

Reprodukcje, rozpowszechnianie
i rozprowadzanie niniejszego dokumentu
wymaga zezwolenia Starosty Zambrowskiego,
o którym mowa w art. 18 ustawy
z dnia 17 maja 1989r. - Prawo geodezyjne
i kartograficzne.
(Dz. U. Nr 100 poz. 1086)

Zambrow dn. 2011-09-21
z up. STAROSTY

Starostwo Powiatowe w Zambrowie
Powiatowy Ośrodek Dokumentacji
Geodezyjnej i Kartograficznej

Poświadczam zgodność niniejszej mapy z oryginałem
przyjętym do państwowego zasobu geodezyjnego
i kartograficznego w dniu 10.05.11

i zezwolenia nr 1065/M

Niniejsza mapa nie może służyć do celów
projektowych.

Zambrow dn. 2011-09-21
z up. STAROSTY

Rura wywiewna 146,40
135,20

Oczyszczalnia
ścieków 146,50
144,70

146,40 S3
145,50

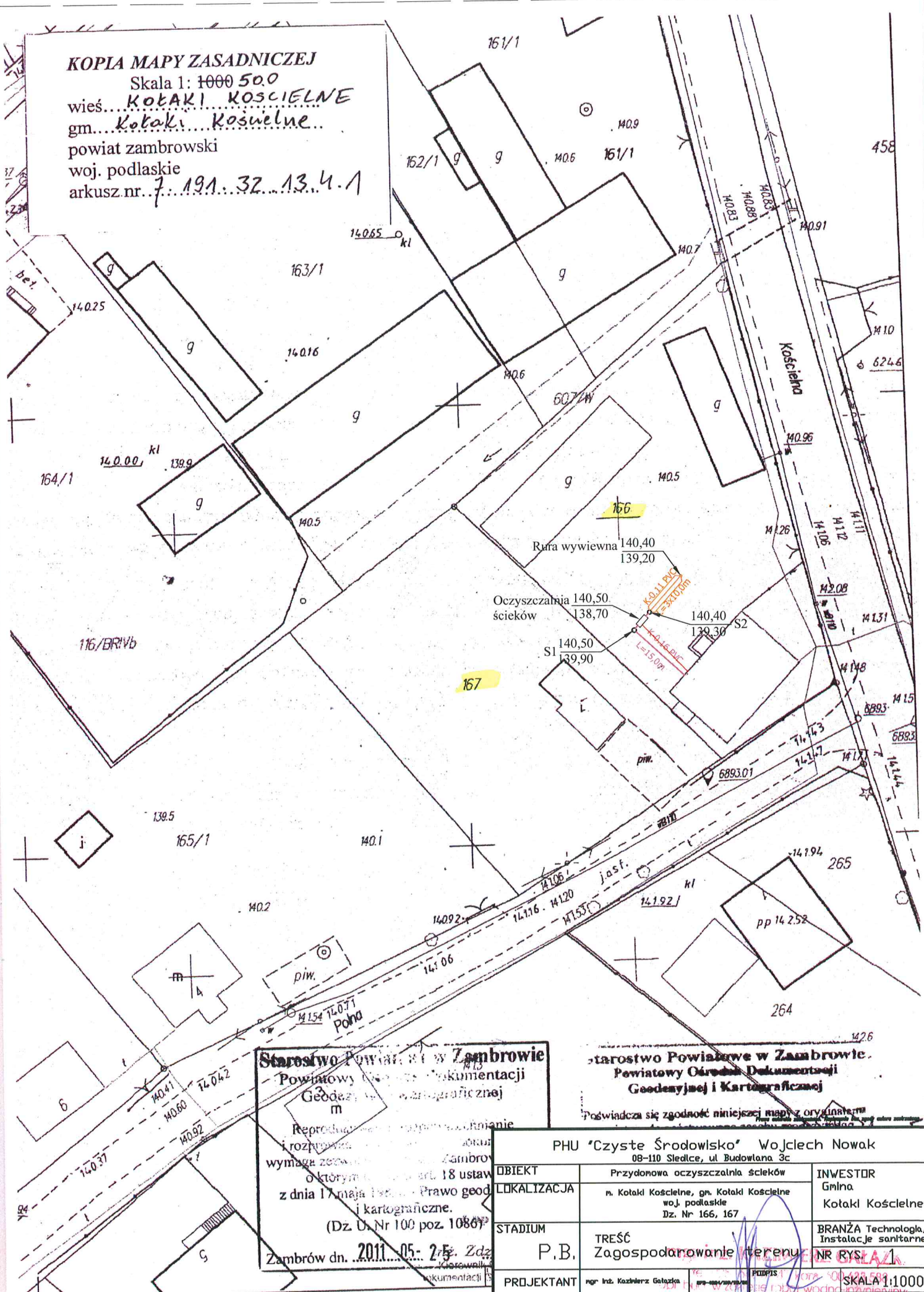
146,60 S1
146,00

146,50 S2
145,90

PHU "Czyste Środowisko" Wojciech Nowak 08-110 Siedlce, ul. Budowlana 3c		
OBIEKT	Przydonowa oczyszczalnia ścieków	INWESTOR
LOKALIZACJA	m. Kotaki Kościelne, gm. Kotaki Kościelne woj. podlaskie Dz. Nr 30	Gmina Kotaki Kościelne
STADIUM	TRZĘC P.B. Zagospodarowanie terenu	BRANŻA Technologia, Instalacje sanitarne
PROJEKTANT	mgr inż. Kozłowski Galazka	NR RYS. 1/1000
OPRACOWAŁ	mgr Łucasz Pietraszk	DATA I.2012r

KOPIA MAPY ZASADNICZEJ

Skala 1: 1000 50.0
 wieś... Kotaki Koscielne
 gm... Kotaki Koscielne
 powiat zambrowski
 woj. podlaskie
 arkusz nr. 7: 191. 32. 13. 4. 1



Starostwo Powiatowe w Zambrowie
 Powiatowy Urząd Dokumentacji
 Geodezyjnej i Kartograficznej
 m. Zambrowo
 Reprodukcja w celach technicznych
 wymaga zezwolenia Starosty Powiatowego w Zambrowie
 o którym mowa w art. 18 ustawy z dnia 11 lutego 1994 r. Prawo geodezyjne i kartograficzne.
 (Dz. U. Nr 100 poz. 1080)
 Zambrow dn. 2011-05-25 Zdż.

Starostwo Powiatowe w Zambrowie
 Powiatowy Urząd Dokumentacji
 Geodezyjnej i Kartograficznej
 Podpisuje się zgodność niniejszej mapy z oryginałem

PHU "Czyste Środowisko" Wojciech Nowak 08-110 Siedlce, ul. Budowlana 3c		
OBIEKT	Przydomowa oczyszczalnia ścieków	INWESTOR
LOKALIZACJA	m. Kotaki Koscielne, gm. Kotaki Koscielne woj. podlaskie Dz. Nr 166, 167	Gmina Kotaki Koscielne
STADIUM	TREŚĆ P.B. Zagospodarowanie terenu	BRANŻA Technologia, Instalacje sanitarne
PROJEKTANT	mgr inż. Kazimierz Gołajda	NR RYS. <u>1</u>
OPRACOWAŁ	mgr Łukasz Pietroski	SKALA 1:1000 DATA I.2012r

KOPIA MAPY ZASADNICZEJ

skala 1: 5.00

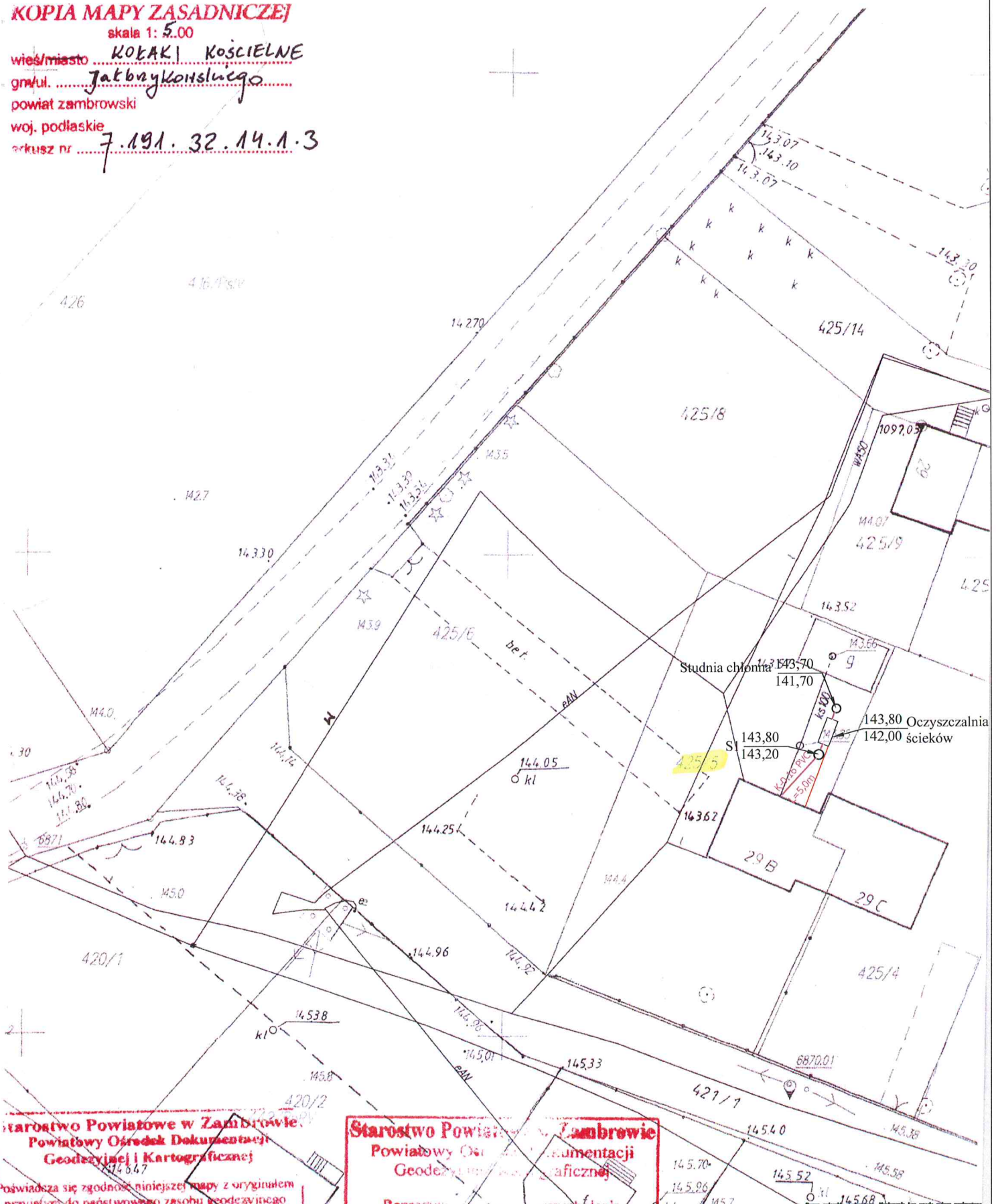
wieś/miasto **KOTAKI KOŚCIELNE**

gm./ul. **Jakubzykońskiego**

powiat zambrowski

woj. podlaskie

arkusz nr **7.191.32.14.1.3**

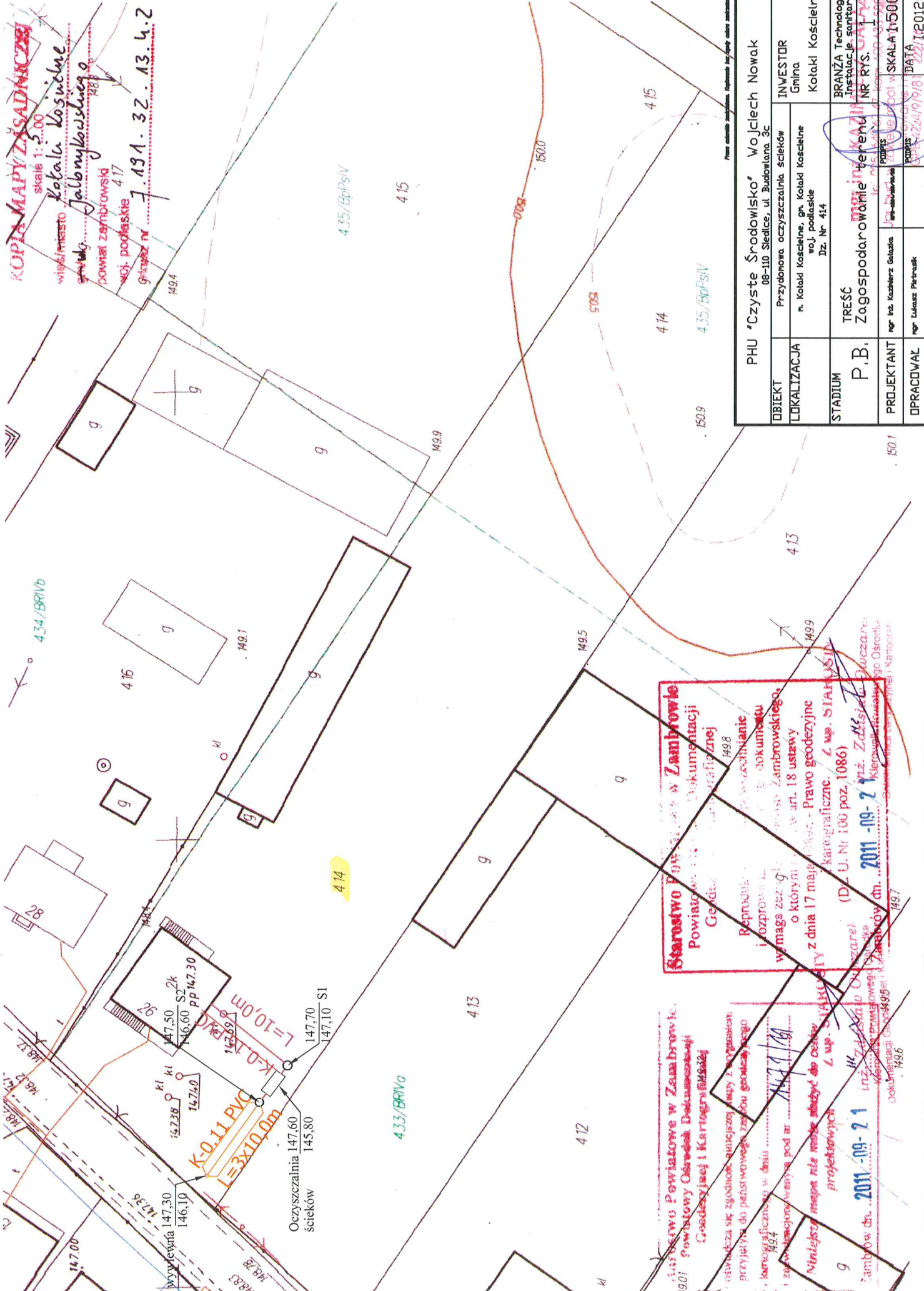


Starostwo Powiatowe w Zambrowie,
Powiatowy Ośrodek Dokumentacji
Geodezyjnej i Kartograficznej
144 647
Podpisuje się zgodność niniejszej mapy z oryginałem
przyjętym do państwowego zasobu geodezyjnego
i kartograficznego w dniu
i zaawidujonowanymi pod nr
**Niniejsza mapa nie może służyć do celów
projektowych**
Z map. STAROSTY
Zambrow dn. **2011-09-13** nr. **1393/11**
Kierownik Powiatowego Ośrodka Dokumentacji Geodezyjnej i Kartograficznej

Starostwo Powiatowe w Zambrowie
Powiatowy Ośrodek Dokumentacji
Geodezyjnej i Kartograficznej
144 647
Reprodukcja i rozprowadzenie
wymaga zezwolenia
o którym mowa w art. 40b
z dnia 17 maja 2004 r.
i kartograficznej
(Dz. U. Nr 11)
Zambrow dn. **2011-09-13**
Kierownik Powiatowego Ośrodka Dokumentacji Geodezyjnej i Kartograficznej

PHU "Czyste Środowisko" Wojciech Nowak 08-110 Siedlce, ul. Budowlana 3c		
OBIEKT	Przydomowa oczyszczalnia ścieków	INWESTOR
LOKALIZACJA	n. Kotaki Kościelne, gm. Kotaki Kościelne woj. podlaskie Dz. Nr 425/5	Gmina Kotaki Kościelne
STADIUM	TREŚĆ P.B. Zagospodarowanie terenu	BRANŻA Technologia, Instalacje Sanitarne NR RYS. 0 633 58
PROJEKTANT	mgr inż. Kozłowski	mgr inż. KAZIMIERZ ul. Budy 10 14-100 Siedlce tel. 22 979 9781 projekty@gpb-4224.com.pl
OPRACOWAŁ	mgr Łucasz Pietraszk	DATA 12.09.2012r

KOPIA MAPY ZASADNICZEJ
 skala 1:500
 miejscowość: **Kotaki Kościelne**
 gmina: **Jalbnykowski**
 powiat: **Zembovski**
 woj. podlaskie
 gmina nr: **7.131.32.134.2**



PHU 'Czyste Środowisko' Wojciech Nowak 08-110 Siedlce, ul. Budowlana 3c	
OBIEKT	Przydomowa oczyszczalnia ścieków
LOKALIZACJA	n. Kotaki Kościelne woj. podlaskie Dz. Nr 414
STADIUM	TRESC
P.B.	Zagospodarowanie terenu
PROJEKTANT	npr. inż. Kazimierz Gabda
OPRACOWAŁ	npr. Lukasz Piatrucki
INWESTOR	Gmina Kotaki Kościelne
BRANZA Technologiczno-Instalacyjno-santarnie	NR RYS. 001
PROJEKTANT	PHU 'Czyste Środowisko' w SKALA 1:500
OPRACOWAŁ	DATA 12.01.2012r.

Starostwo Powiatowe w Zambrowie
 Powiatowy Ośrodek Dokumentacji Geodezyjnej i Kartograficznej
 Reprodukcyjność: 100%
 Rozproszony: 100%
 Wymaga zgodności z art. 18 ustawy o którym mowa w art. 17 maja 1964 r. - Prawo geodezyjne i kartograficzne. Z up. STAROSTWA (Dz. U. Nr 100 poz. 1086)
 2011-09-27 inż. Zdzisław Czarzarek
 Kierownik Biura Geodezyjno-Kartograficznego Ośrodka Dokumentacji Geodezyjnej i Kartograficznej

Starostwo Powiatowe w Zambrowie
 Powiatowy Ośrodek Dokumentacji Geodezyjnej i Kartograficznej
 Reprodukcyjność: 100%
 Wymaga zgodności z art. 18 ustawy o którym mowa w art. 17 maja 1964 r. - Prawo geodezyjne i kartograficzne. Z up. STAROSTWA (Dz. U. Nr 100 poz. 1086)
 2011-09-27 inż. Zdzisław Czarzarek
 Kierownik Biura Geodezyjno-Kartograficznego Ośrodka Dokumentacji Geodezyjnej i Kartograficznej

PROJEKTANT: PHU 'Czyste Środowisko' w SKALA 1:500

KOPIA MAPY ZASADNICZEJ

skala 1:1000

obręb Kotaki Kościelne

gm/ul Abp. R. Jałbrzykowskiego

powiat zambrowski

woj. podlaskie

arkusz nr 7.191.32.13.4

Starostwo Powiatowe w Zambrowie
Powiatowy Ośrodek Dokumentacji
Geodezyjnej i Kartograficznej

Podpisano się zgodnie z niniejszą mapą z oryginału
przygotowaną do państwowego zasobu geodezyjnego

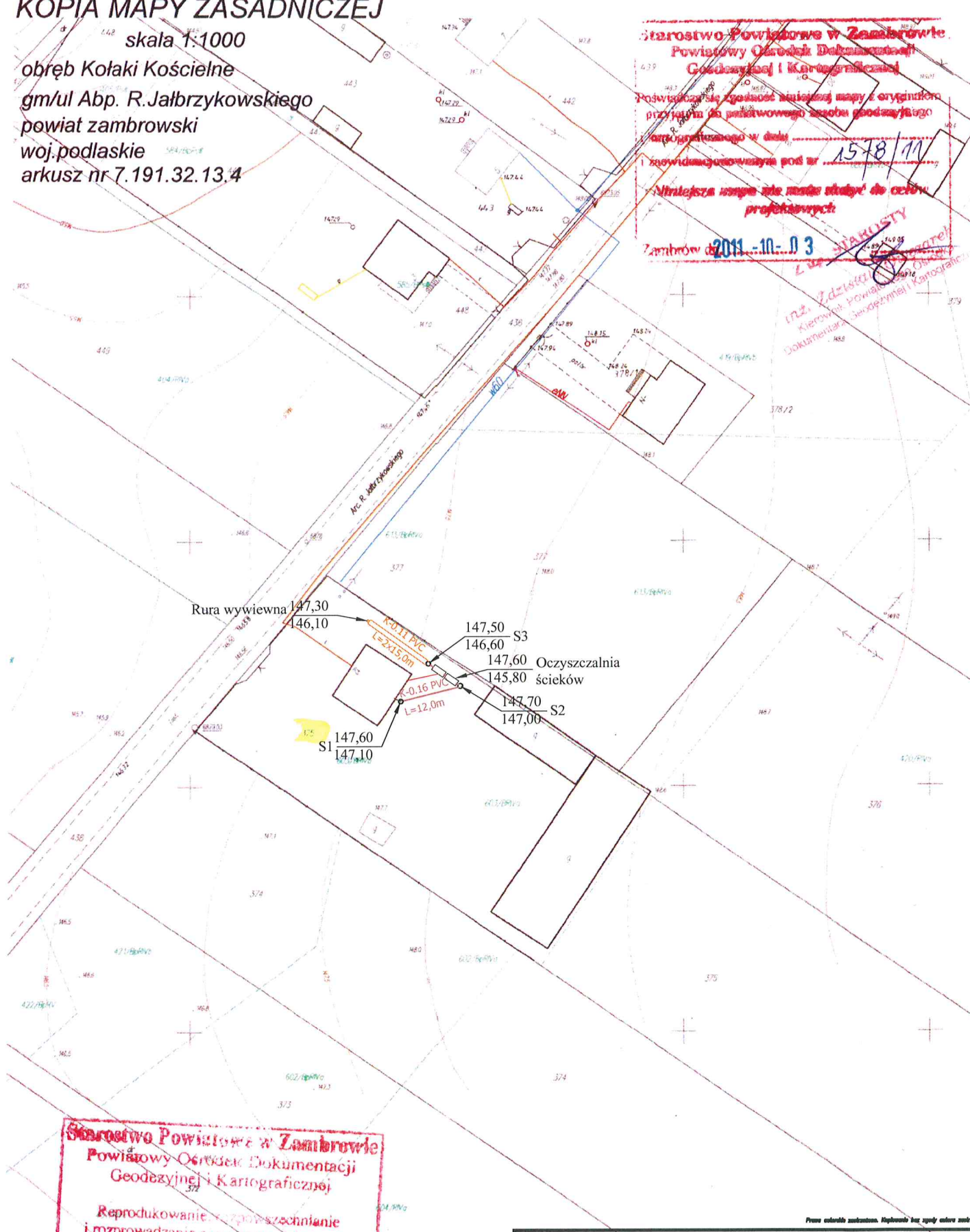
kartograficznego w dniu 15.08.11

z nadzoru geodezyjnym pod nr 1578/11

Niniejsza mapa nie może służyć do celów
profesjonalnych

Zambrow 2011-10-03

inż. Zdzisław Owczarek
Kierownik Powiatowego Ośrodka
Dokumentacji Geodezyjnej i Kartograficznej



Starostwo Powiatowe w Zambrowie
Powiatowy Ośrodek Dokumentacji
Geodezyjnej i Kartograficznej

Reprodukowanie, rozpowszechnianie
i rozprowadzanie niniejszego dokumentu
wymaga zezwolenia Starosty Zambrowskiego,
o którym mowa w art. 18 ustawy
z dnia 17 maja 1989r. - Prawo geodezyjne
i kartograficzne.
(Dz. U. Nr 100 poz. 1086)

Zambrow dn. 2011-10-03

PHU "Czyste Środowisko" Wojciech Nowak 08-110 Siedlce, ul Budowlana 3c		
OBIEKT	Przydomowa oczyszczalnia ścieków	INWESTOR
LOKALIZACJA	m. Kotaki Kościelne, gm. Kotaki Kościelne woj. podlaskie Dz. Nr 375	Gmina Kotaki Kościelne
STADIUM	TRZĘŚĆ P.B.	BRANŻA Technologia, Instalacje sanitarne
PROJEKTANT	mgr inż. Kazimierz Gatołka	NR RYS. 1
OPRACOWAŁ	mgr Łukasz Pierzchała	SKALA 1:1000
		DATA I.2012r

OPIA MAPY ZASADNICZEJ

skala 1:500

miasto **KOTAKI KOŚCIELNE**

ul. **Huszarystwa**

miat zambrowski

powiat podlaskie

nr działki **7.191.321.13**

Starostwo Powiatowe w Zambrowie
Powiatowy Ośrodek Dokumentacji
Geodezyjnej i Kartograficznej

Wzajemnie się zgodność niniejszej mapy z oryginałem
przebiegiem do państwowego zasobu geodezyjnego

planu kartograficznego w dniu

opisany w projekcji pod nr **1603/11**

Ważność mapy dla celów projektowych

Zambrow dn. **2011-10-04**

Starostwo Powiatowe w Zambrowie
Powiatowy Ośrodek Dokumentacji
Geodezyjnej i Kartograficznej

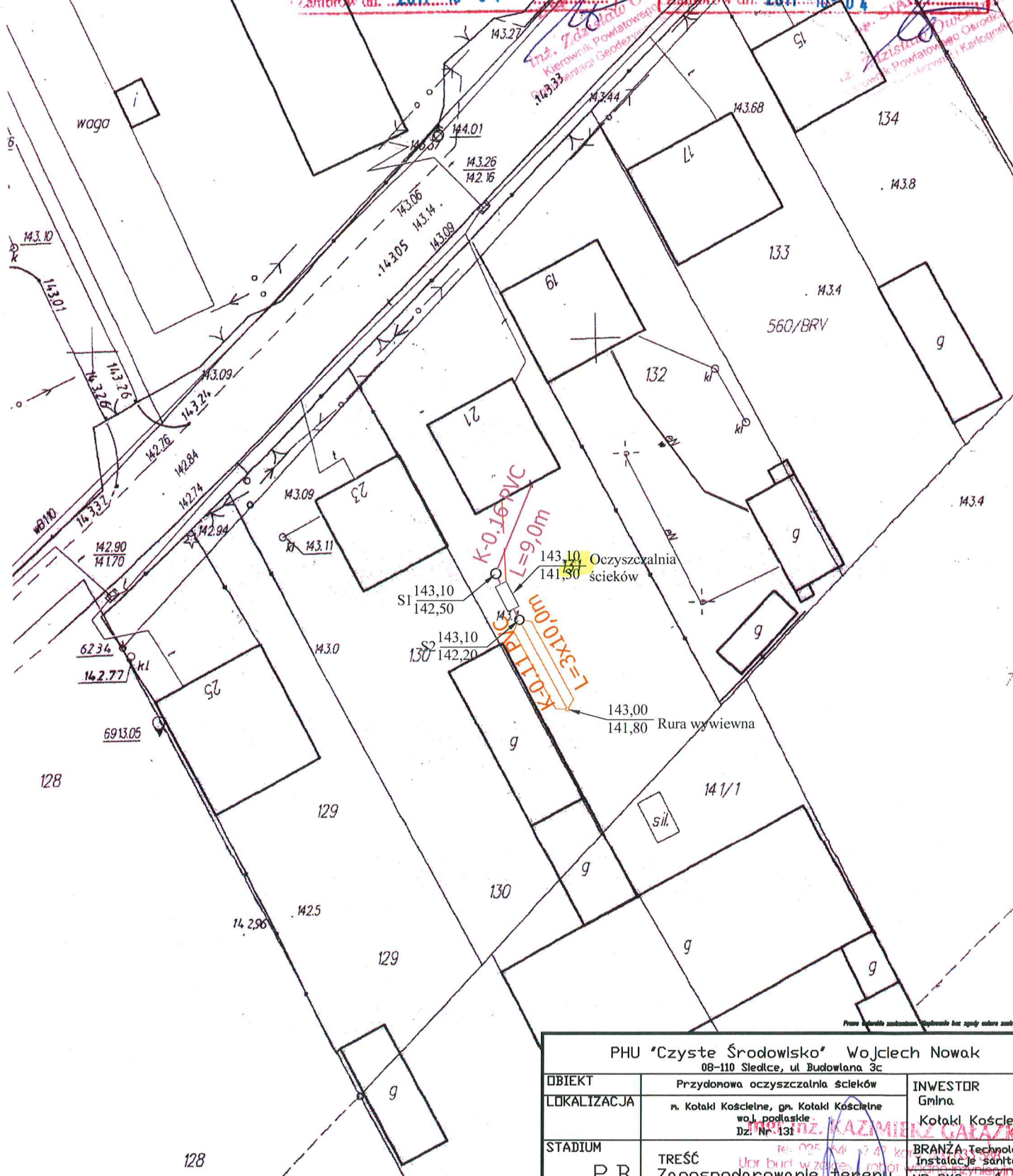
Wzajemnie się zgodność niniejszej mapy z oryginałem
przebiegiem do państwowego zasobu geodezyjnego

planu kartograficznego w dniu

opisany w projekcji pod nr **1603/11**

Ważność mapy dla celów projektowych

Zambrow dn. **2011-10-04**



PHU "Czyste Środowisko" Wojciech Nowak 08-110 Siedlce, ul Budowlana 3c		
OBIEKT	Przydomowa oczyszczalnia ścieków	INWESTOR
LOKALIZACJA	m. Kotaki Kościelne, gn. Kotaki Kościelne woj. podlaskie Dz. Nr. 131	Gmina Kotaki Kościelne
STADIUM	P.B.	BRANŻA Technologia, Instalacje sanitarne NR RYS. I
PROJEKTANT	mgr inż. Kazimierz Gałazka	SKALA 1:500
OPRACOWAŁ	mgr Łukasz Piętruski	DATA I.2012r

KOPIA MAPY ZASADNICZEJ

skala 1:500

wieś/miasto KOTAKI KOŚCIELNE
 gm. ul. 11 Listopada

powiat zambrowski

woj. podlaskie
 arkusz nr 7-191-32-13-3-4

Starostwo Powiatowe w Zambrowie.
 Powiatowy Ośrodek Dokumentacji
 Geodezyjnej i Kartograficznej

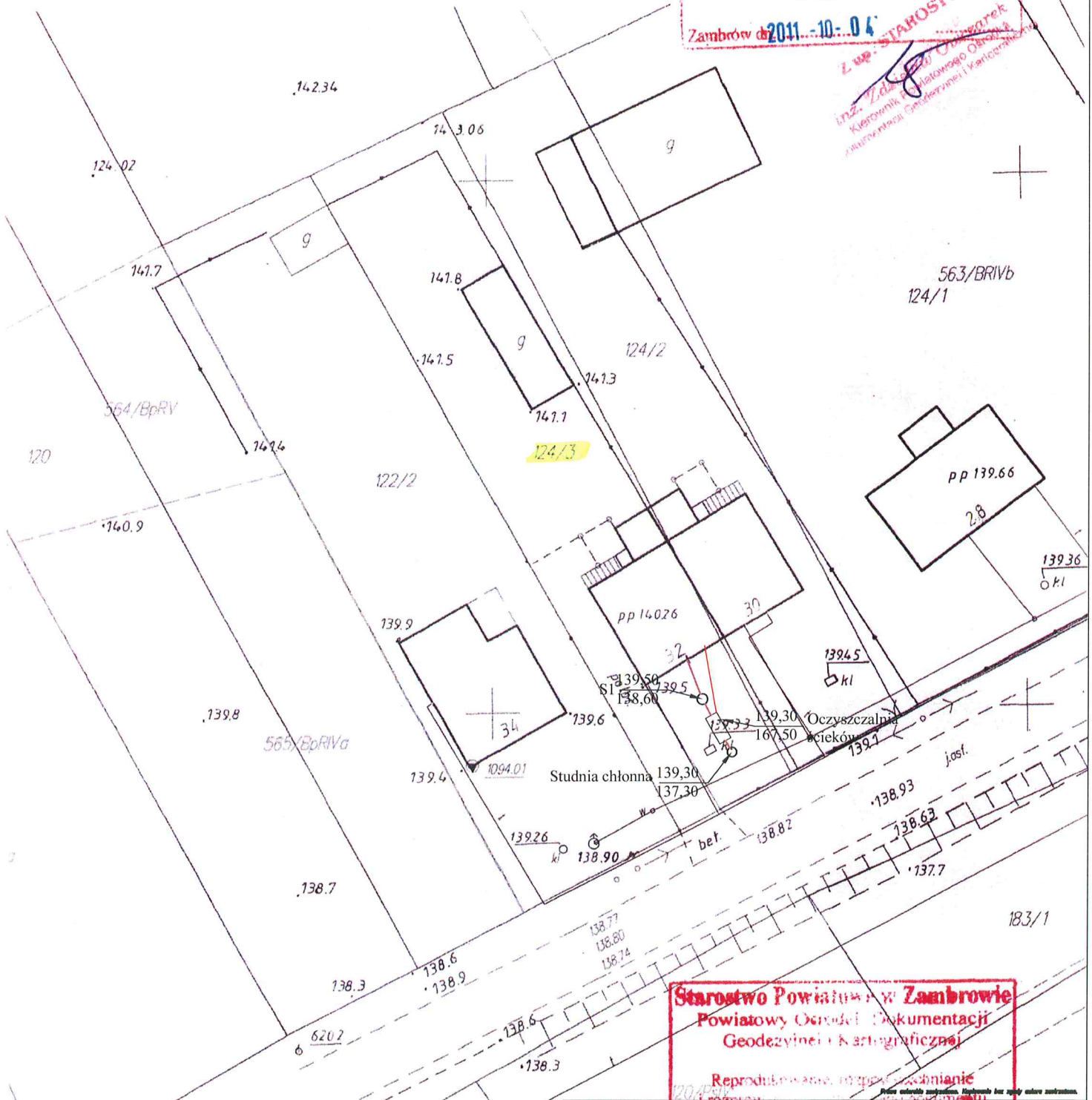
Zwiera się zgodność niniejszej mapy z oryginałem
 przyjęm do państwowego zasobu geodezyjnego

kartograficznego w dniu
 i zewidencjonowany pod nr 1598/11

Niniejsza mapa nie może służyć do celów
 projektowych

Zambrow 2011-10-04

Z Wp. STAROSTY
 Inż. Zdzisław Ogiński
 Kierownik Powiatowego Ośrodka
 Dokumentacji Geodezyjnej i Kartograficznej



Starostwo Powiatowe w Zambrowie
 Powiatowy Ośrodek Dokumentacji
 Geodezyjnej i Kartograficznej

Reprodukcja, rozpowszechnianie
 bez zgody Starosty Powiatowego w Zambrowie

PHU "Czyste Środowisko" Wojciech Nowak 08-110 Siedlce, ul. Budowlana 3c			
OBIEKT	Przydomowa oczyszczalnia ścieków	INWESTOR	Gmina Kotaki Kościelne
LOKALIZACJA	m. Kotaki Kościelne, gm. Kotaki Kościelne woj. podlaskie Dz. Nr 124/3	BRANŻA	Technologia, Instalacje sanitarne
STADIUM	P.B.	NR RYS.	122/19/1-1 122/19/1-2 122/19/1-3 122/19/1-4 122/19/1-5 122/19/1-6 122/19/1-7 122/19/1-8 122/19/1-9 122/19/1-10 122/19/1-11 122/19/1-12 122/19/1-13 122/19/1-14 122/19/1-15 122/19/1-16 122/19/1-17 122/19/1-18 122/19/1-19 122/19/1-20 122/19/1-21 122/19/1-22 122/19/1-23 122/19/1-24 122/19/1-25 122/19/1-26 122/19/1-27 122/19/1-28 122/19/1-29 122/19/1-30 122/19/1-31 122/19/1-32 122/19/1-33 122/19/1-34 122/19/1-35 122/19/1-36 122/19/1-37 122/19/1-38 122/19/1-39 122/19/1-40 122/19/1-41 122/19/1-42 122/19/1-43 122/19/1-44 122/19/1-45 122/19/1-46 122/19/1-47 122/19/1-48 122/19/1-49 122/19/1-50
PROJEKTANT	mgr inż. Kazimierz Gałazka	SKALA	1:500
OPRACOWAŁ	mgr Lidzka Pietrasik	DATA	I.2012r

KOPIA MAPY ZASADNICZEJ

skala 1:500

obręb Kotaki Kościelne
gm/ul Pisakowa
powiat zambrowski
woj. podlaskie
arkusz nr 7.191.32.13.2.4

Starostwo Powiatowe w Zambrowie.
Powiatowy Ośrodek Dokumentacji
Geodezyjnej i Kartograficznej

Poświadczam zgodność niniejszej mapy z oryginałem
przyjętym do państwowego zasobu geodezyjnego
kartograficznego w dniu
zaawizacji/numerem pod nr 1473/11

Niniejsza mapa nie może służyć do celów
projektowych
2011-09-21

Z up. STAROSZY
H2
Inż. Zdzisław Owczarek
Kierownik Powiatowego Ośrodka
Dokumentacji Geodezyjnej i Kartograficznej

Zambrow dn. 2011-09-21

Starostwo Powiatowe w Zambrowie
Powiatowy Ośrodek Dokumentacji
Geodezyjnej i Kartograficznej

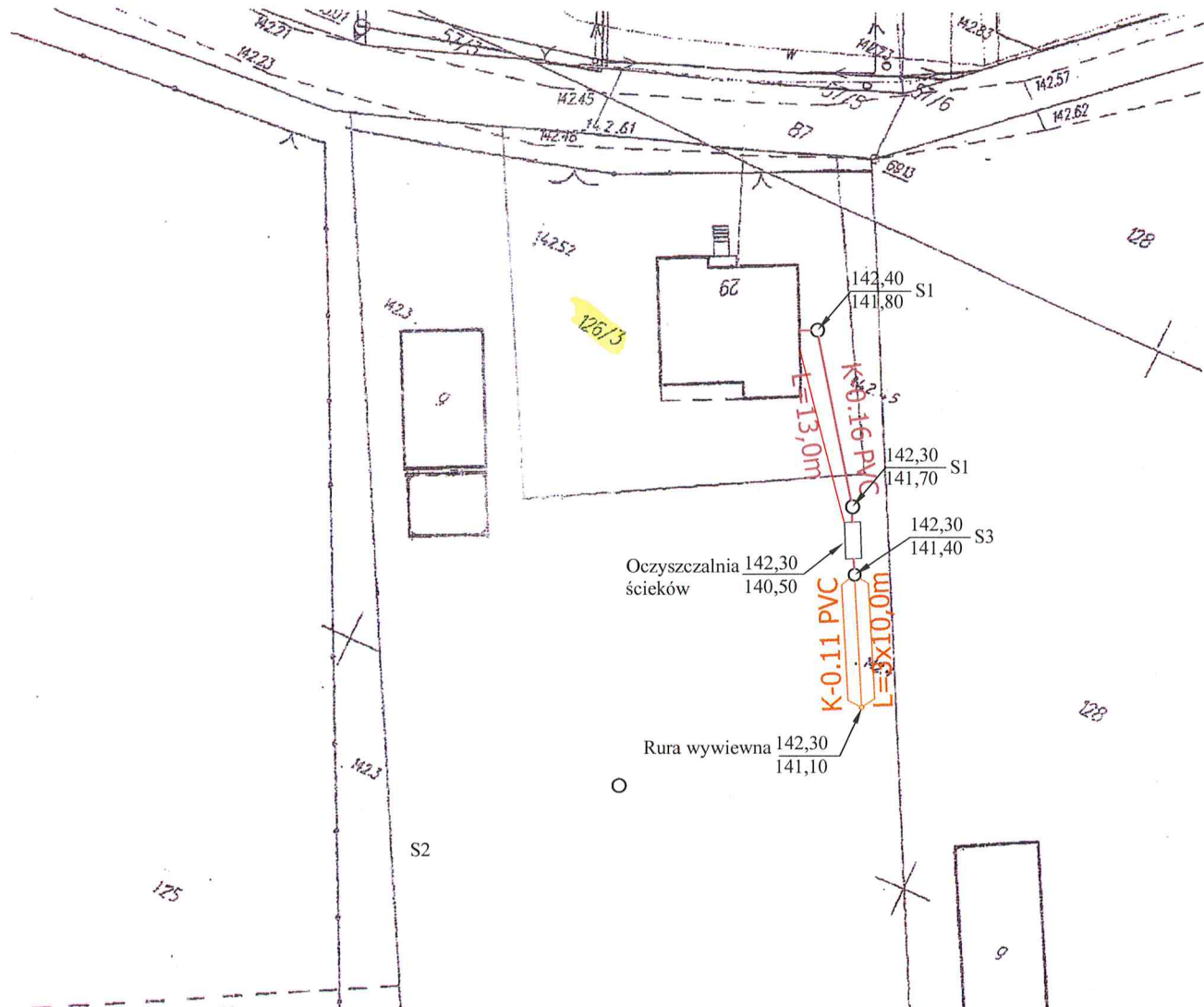
Reprodukcja i rozpowszechnianie
i rozprowadzanie geodezyjnego dokumentu
wymaga zezwolenia Starosty Zambrowskiego,
o którym mowa w art. 18 ustawy
z dnia 17 maja 1968 r. - Prawo geodezyjne
i kartograficzne.
(Dz. U. Nr 100 poz. 1086) - STAROSTA

Zambrow dn. 2011-09-21

Inż. Zdzisław Owczarek
Kierownik Powiatowego Ośrodka
Dokumentacji Geodezyjnej i Kartograficznej



PHU "Czyste Środowisko" Wojciech Nowak 08-110 Siedlce, ul. Budowlana 3c		
OBIEKT	Przydomowa oczyszczalnia ścieków	INWESTOR
LOKALIZACJA	n. Kotaki Kościelne, gm. Kotaki Kościelne woj. podlaskie Dz. Nr 484	Gmina Kotaki Kościelne
STADIUM	P.B.	BRANŻA Technologia, Instalacje sanitarne
PROJEKTANT	mgr inż. Kazimierz Gałuszka	NR RYS. 1
OPRACOWAŁ	mgr Łukasz Pietraszk	SKALA 1:500 DATA 2012r



Urząd Powiatowy w Zambrze
Powiatowy Ośrodek Dokumentacji
Geodezyjnej i Kartograficznej

Reprodukowanie, rozpowszechnianie i rozprowadzanie niniejszego dokumentu wysiada zezwolenia Starosty Zambrrowskiego, o którym mowa w art. 18 ustawy z dnia 17 maja 1989r. - Prawo geodezyjne i kartograficzne.

(Dz. U. Nr 100 poz. 1085)

Zambrów dn. 2009-11-19

mgr inż. Kazimierz Gałuszka
 Kierownik Powiatowego Ośrodka Dokumentacji Geodezyjnej i Kartograficznej

Urząd Powiatowy w Zambrze
Powiatowy Ośrodek Dokumentacji
Geodezyjnej i Kartograficznej

wiedza zgodność niniejszej mapy z oryginałem
 wyjątkowo do publicznego zasobu geodezyjnego
 rejestrowanego w dniu 15/01/09
 ewidencyjnym pod nr 15/01/09

Należy pamiętać, że niniejsza mapa służy do celów
 projektowych L. Sp. STANISŁAW
 2009-11-19

mgr inż. Kazimierz Gałuszka
 Kierownik Powiatowego Ośrodka Dokumentacji Geodezyjnej i Kartograficznej

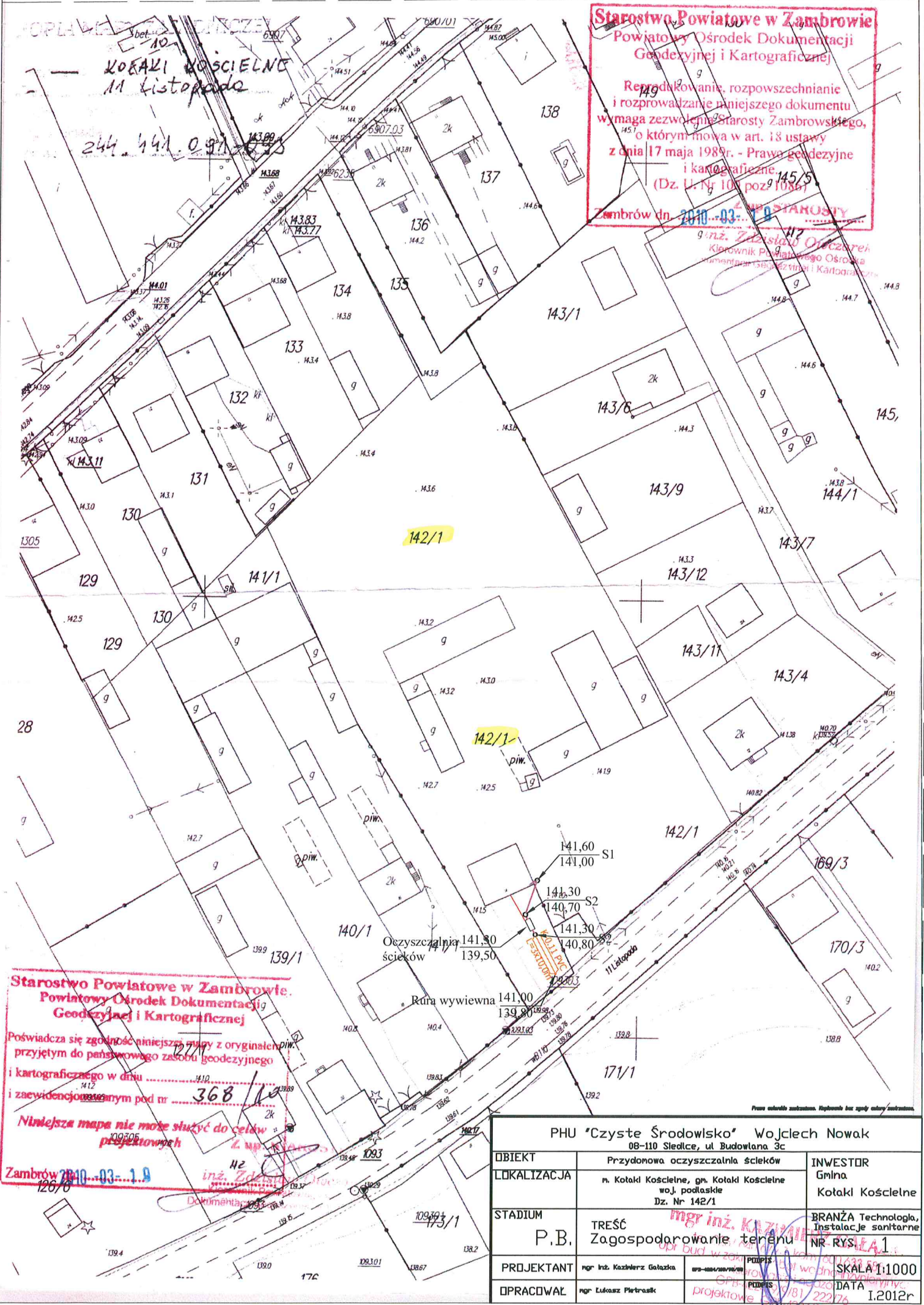
PHU "Czyste Środowisko" Wojciech Nowak 08-110 Siedlice, ul. Budowlana 3c		
OBIEKT	Przydomowa oczyszczalnia ścieków	INWESTOR
LOKALIZACJA	m. Kotaki Kościelne, gm. Kotaki Kościelne woj. podlaskie Dz. Nr 126/3, 126/5	Gmina Kotaki Kościelne
STADIUM	TREŚĆ P.B. Zagospodarowanie terenu	BRANŻA Technologia, Instalacje sanitarne NR RYS. 1
PROJEKTANT	mgr inż. Kazimierz Gałuszka	SKALA 1:500
OPRACOWAŁ	mgr Łukasz Piętruszk	DATA I.2012r

KODIA MAPY ZASADNICZEJ

Starostwo Powiatowe w Zambrowie
 Powiatowy Ośrodek Dokumentacji
 Geodezyjnej i Kartograficznej

Reprodukowanie, rozpowszechnianie
 i rozprowadzanie niniejszego dokumentu
 wymaga zezwolenia Starosty Zambrowskiego,
 o którym mowa w art. 18 ustawy
 z dnia 17 maja 1989r. - Prawa geodezyjne
 i kartograficzne
 (Dz. U. Nr 100 poz. 1086)

Zambrow dn. 2010-03-19



Starostwo Powiatowe w Zambrowie.
 Powiatowy Ośrodek Dokumentacji
 Geodezyjnej i Kartograficznej

Poświadczam zgodność niniejszej mapy z oryginałem
 przyjętym do państwowego zasobu geodezyjnego
 i kartograficznego w dniu
 i zaewidencjonowanym pod nr 368/10

Niniejsza mapa nie może służyć do celów
 projektowych

Zambrow dn. 2010-03-19

PHU "Czyste Środowisko" Wojciech Nowak 08-110 Siedlce, ul. Budowlana 3c		
OBIEKT	Przydomowa oczyszczalnia ścieków	INWESTOR
LOKALIZACJA	m. Kotaki Kościelne, gm. Kotaki Kościelne woj. podlaskie Dz. Nr 142/1	Gmina Kotaki Kościelne
STADIUM	P.B.	BRANŻA Technologia, Instalacje sanitarne
PROJEKTANT	mgr inż. Kazimierz Gałuszka	NR RYS. 1
OPRACOWAŁ	mgr Łukasz Pietruski	SKALA 1:1000 DATA 1.2012r

KOPIA MAPY ZASADNICZEJ

skala 1:5.00

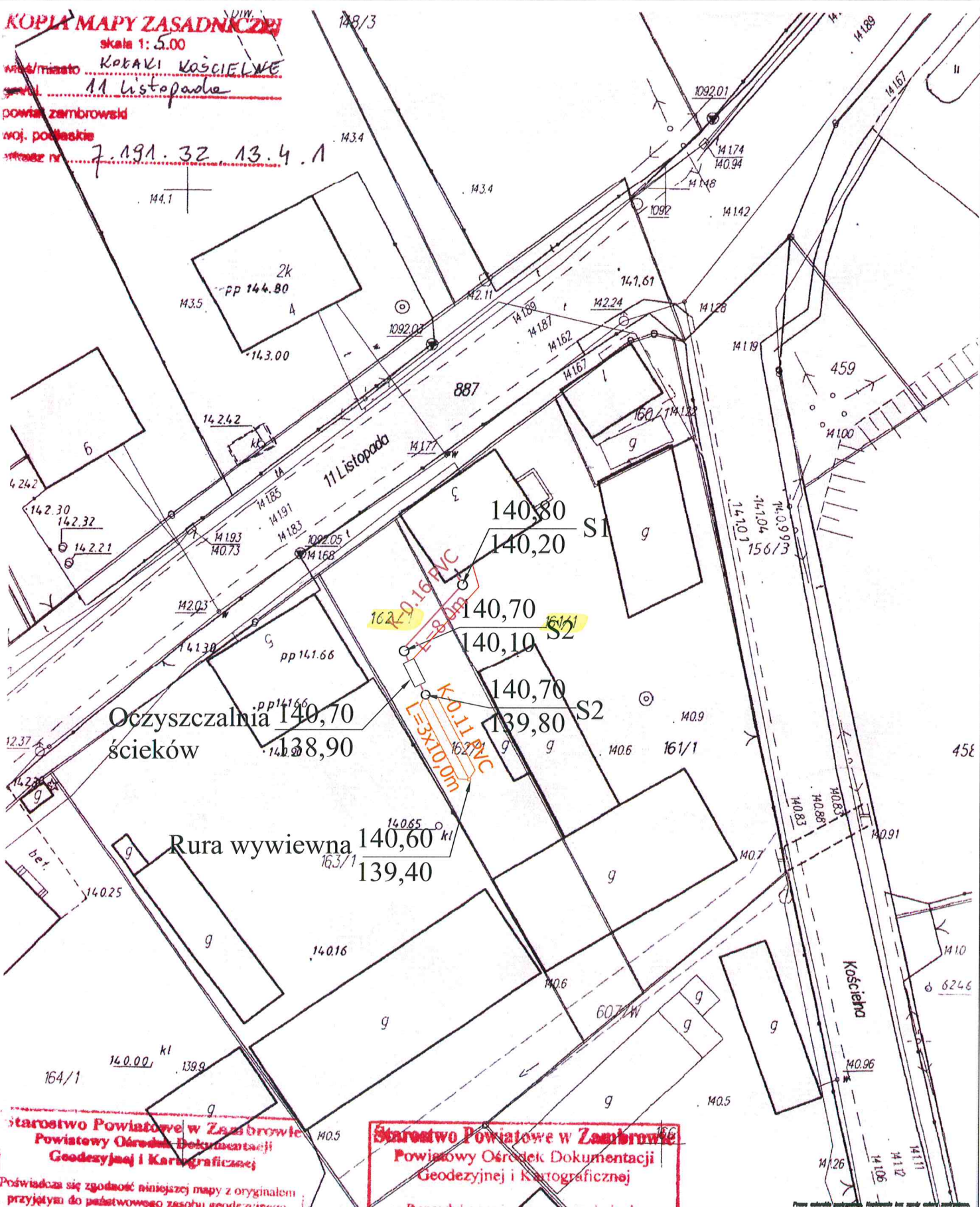
wieś/miasto **KOTAKI KOŚCIELNE**

gmina **11 Listopada**

powiat zambrowski

woj. podlaskie

adres nr **7.191.32 13.4.1**



Oczyszczalnia ścieków 140,70

Rura wywiewna 140,60
139,40

140,80
140,20
140,70
140,10
140,70
139,80
S2
S2

Starostwo Powiatowe w Zambrowie
Powiatowy Ośrodek Dokumentacji
Geodezyjnej i Kartograficznej

Podświadczam zgodność niniejszej mapy z oryginałem
przyjętym do państwowego zasobu geodezyjnego
i kartograficznego w dniu
zawidzianym pod nr **1556/11**
1167/BR/16

Należyza mapa nie może służyć do celów
projektowych

Zambrow dn. **2011-09-30** Zdzisław Dwczarek
Kierownik Powiatowego Ośrodka
Dokumentacji Geodezyjnej i Kartograficznej

Starostwo Powiatowe w Zambrowie
Powiatowy Ośrodek Dokumentacji
Geodezyjnej i Kartograficznej

Reprodukowanie i rozprowadzanie
wymaga zezwolenia
o którym mowa
z dnia 17 maja 1988
i kartę
(Dz. U. 16)

Zambrow dn. **2011**

PHU "Czyste Środowisko" Wojciech Nowak 08-110 Siedlce, ul. Budowlana 3c		
OBIEKT	Przydomowa oczyszczalnia ścieków	INWESTOR Gmina Kotaki Kościelne
LOKALIZACJA	m. Kotaki Kościelne, gm. Kotaki Kościelne woj. podlaskie Dz. Nr 162/1, 161/1	BRANŻA Technologia, Instalacje sanitarne
STADIUM	TRZEŚĆ P.B. Zagospodarowanie terenu	NR RYS. 1
PROJEKTANT	mgr inż. Kazimierz Gołacki	SKALA 1:500
OPRACOWAŁ	mgr Łukasz Piłtruski	DATA II.2012r

Projektowe GPB-4224/1109/08/188