

CZARNOWO-DĄB

KOPIA MAPY ZASADNICZEJ

skala 1:1000

obręb Czarnowo Dąb

gm/ul Kojaki Koscielne

powiat zambrowski

woj. podlaskie PSIV

ankusz nr 7.190.32.02.2

Starostwo Powiatowe w Zambrowie

Powiatowy Urząd Geodezji i Kartografii

Gen. Józefowi Piłsudskiemu

Reprokopia mapy z oznaczeniami

wymaga zaopiniowania geodety

o kierunku i odległości

z dnia 17.01.2012 r.

108-01-1102

Zambrow dn.

106

108-01-1102

108-01-1102

108-01-1102

108-01-1102

108-01-1102

108-01-1102

108-01-1102

108-01-1102

108-01-1102

108-01-1102

108-01-1102

108-01-1102

108-01-1102

108-01-1102

108-01-1102

108-01-1102

108-01-1102

108-01-1102

108-01-1102

108-01-1102

108-01-1102

108-01-1102

108-01-1102

108-01-1102

108-01-1102

108-01-1102

108-01-1102

108-01-1102

108-01-1102

108-01-1102

108-01-1102

108-01-1102

108-01-1102

108-01-1102

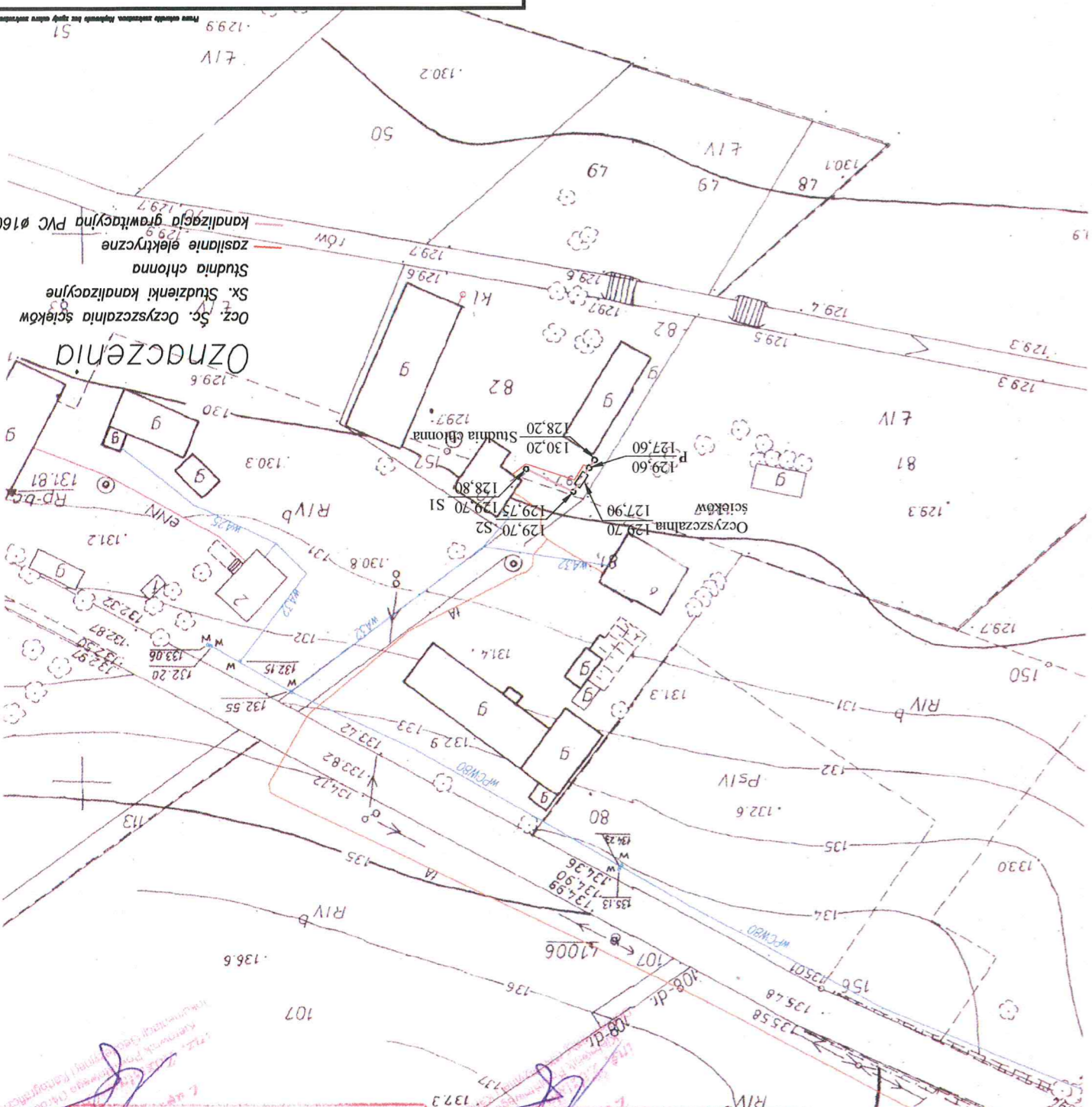
108-01-1102

108-01-1102

108-01-1102

108-01-1102

PRACOWNIK	mgr Łukasz Piwarski
PROJEKTANT	mgr inż. Katarzyna Gajda
STADIUM	P.B.
OBIEKT	Przedmowa oczyszczalnia ścieków
INWESTOR	Gmina
LOKALIZACJA	m. Czarnowo Dąb, gm. Kojaki Koscielne
TREŚĆ	Zagospodarowanie terenów
DATA	1.2012r.



Starostwo Powiatowe w Zambrowie
Powiatowy Urząd Geodezji i Kartografii
Gen. Józefowi Piłsudskiemu
Reprokopia mapy z oznaczeniami
wymaga zaopiniowania geodety
o kierunku i odległości
z dnia 17.01.2012 r.
108-01-1102
Zambrow dn.

Starostwo Powiatowe w Zambrowie
Powiatowy Urząd Geodezji i Kartografii
Gen. Józefowi Piłsudskiemu
Reprokopia mapy z oznaczeniami
wymaga zaopiniowania geodety
o kierunku i odległości
z dnia 17.01.2012 r.
108-01-1102
Zambrow dn.

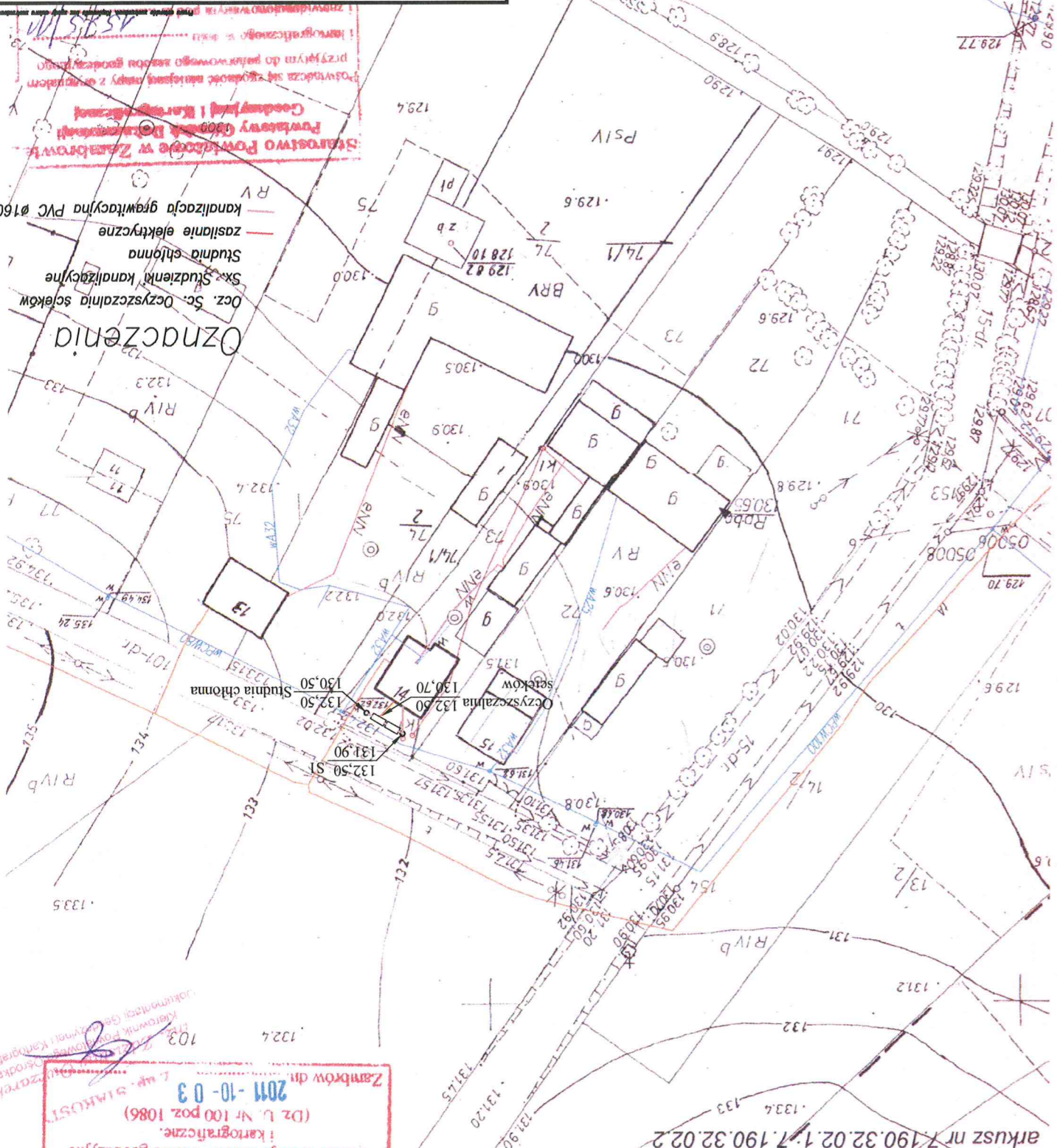
ankusz nr 7.190.32.02.2
woj. podlaskie PSIV
powiat zambrowski
gm/ul Kojaki Koscielne
obręb Czarnowo Dąb

KOPIA MAPY ZASADNICZEJ

skala 1:1000
 obręb Czarnowo Dąb
 gm/ul Kołaki Kościelne
 powiat zambrowski
 woj. podlaskie
 arkusz nr 7.190.32.02.1-7.190.32.02.2

Główny Urząd Geodezji i Kartografii
Powiatowy Ośrodek Dokumentacji Geodezycznej i Kartograficznej
Geodezjnej i Kartograficznej
 Reprodukcje, rozpowszechnianie i rozprowadzanie niniejszego dokumentu wymaga zezwolenia w art. 18 ustawy z dnia 17 maja 1989r. - Prawo geodezyczne i kartograficzne.
 (Dz. U. Nr 100 poz. 1086)
 2011-10-03
 Zambrów dn. 103

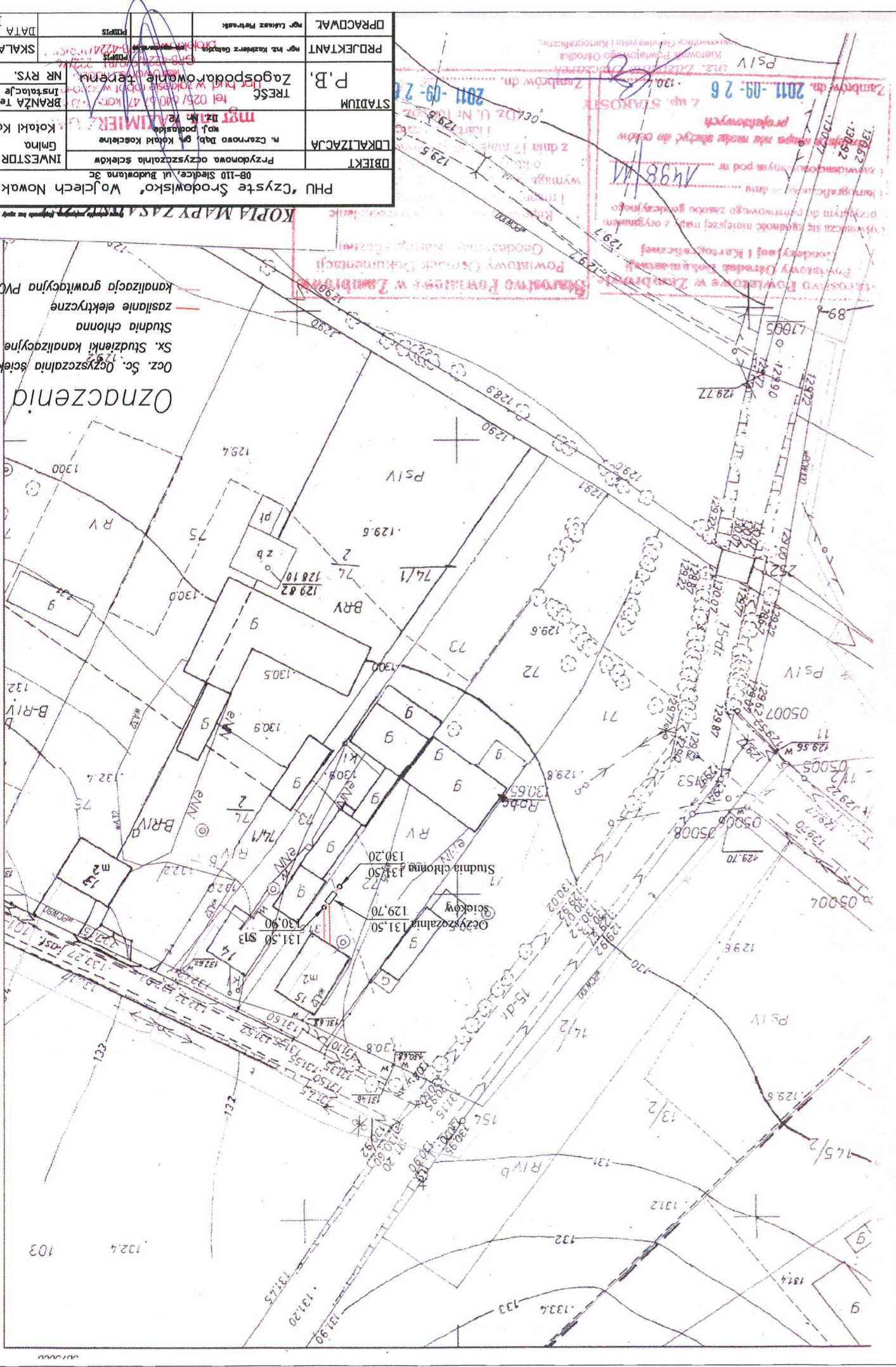
PRACOWNIK	mgr Łukasz Piwarski
PROJEKTANT	mgr inż. Kozłowski
STADIUM	P.B.
LOKALIZACJA	m. Czarnowo Dąb, gm. Kołaki Kościelne
OBIEKT	Przedmowa oczyszczalnia ścieków
INWESTOR	PHU 'Czyste Środowisko' Wojciech Nowak
BRANŻA Technologiczna	Instalacje sanitarne
NR RYSU	1
SKALA	1:1000
DATA	1.2012r.



Stanowisko Powiatowe w Zambrówie
Geodezji i Kartograficznej
 Podpisany jest zgodny z przepisami z wyjątkiem przyjętym do niniejszego projektu. *[Signature]*

Oznaczenia

- Ocz. Śc. Oczyszczalnia ścieków
- Sx. Studzienki kanalizacyjne
- Studia chłonna
- zasilanie elektryczne
- kanalizacja grawitacyjna PVC Ø160



PRACOWNIK	mgr Łukasz Pirowski
PROJEKTANT	mgr inż. Kazimierz Góralczyk Biuro Projektów i Dokumentacji
STADIUM	P.B. STADIUM
LOKALIZACJA	TRZCISZKO Zagospodarowanie terenów nr rys. 1
OBIEKT	Przydomowa oczyszczalnia ścieków m. Czarnowo Dąb 64, Kolonia Koscielna Gmina Kościół Koscielna
INWESTOR	PHU 'Czyste Środowisko' Wojciech Nowak 08-110 Sielce, ul. Budowlana 3c
DATA	1.2012r
SKALA	1:1000

Kopia Mapy ZASADY

Urząd Gminy Czarnowo Dąb 64, Kolonia Koscielna
08-110 Sielce, ul. Budowlana 3c

Projektant: mgr inż. Kazimierz Góralczyk
Biuro Projektów i Dokumentacji
ul. Piłsudskiego 10, 08-110 Sielce

Obiekt: Przydomowa oczyszczalnia ścieków
m. Czarnowo Dąb 64, Kolonia Koscielna
Gmina: Kościół Koscielna

Stadium: P.B. STADIUM

Pracownik: mgr Łukasz Pirowski

Data: 1.2012r

Skala: 1:1000

Nr rys.: 1

BRANŻA: Technologia Instalacji Sanitarnej

Instalacja sanitarna

nr rys. 1

Zagospodarowanie terenów

TRZCISZKO

mgr inż. Kazimierz Góralczyk

Biuro Projektów i Dokumentacji

ul. Piłsudskiego 10, 08-110 Sielce

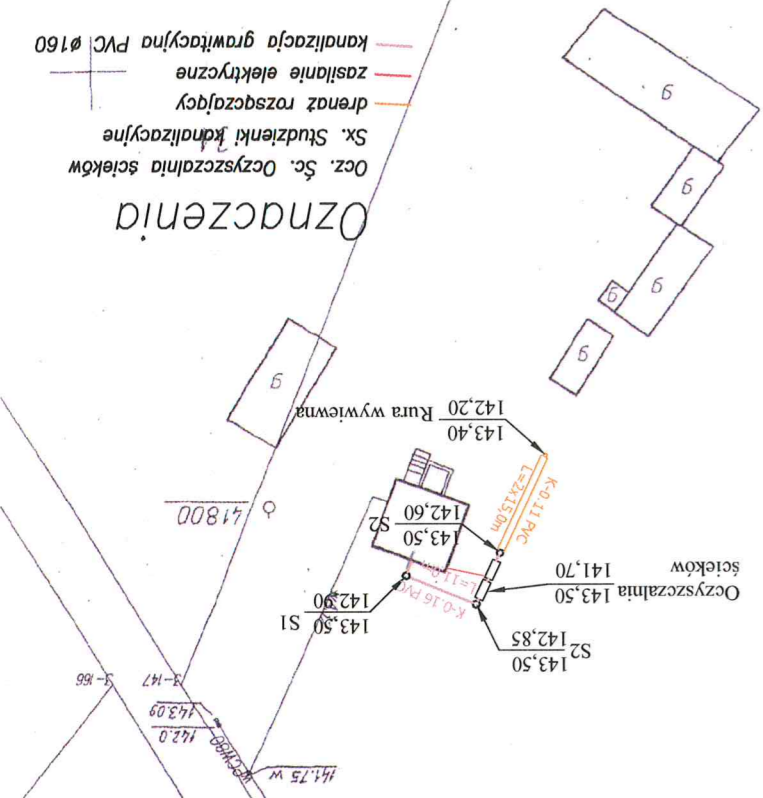
08-110 Sielce, ul. Budowlana 3c

PHU 'Czyste Środowisko' Wojciech Nowak

1:1000

PHU 'Czyste Środowisko' Wojciech Nowak 08-110 Siedlce, ul. Budowlana 3c		DBIEKT	Przydomowa oczyszczalnia ścieków
LOKALIZACJA		INWESTOR	Gmina Kotaki Koscielne
STADIUM		BRANŻA Technologia	Instalacje sanitarne
PRACOWNIK		nr hsb. kodowej jednostki	nr. hsb. kodowej jednostki
DATA		1.2012r	1.2012r

- Oznaczenia**
- kanalizacja grawitacyjna PVC Ø160
 - zasilanie elektryczne
 - drenaz rozsączający
 - Sx. Studzienki kanałizacyjne
 - Ocz. Śc. Oczyszczalnia ścieków




Starostwo Powiatowe w Żambrowie
Powiatowy Ośrodek Dokumentacji
Geodezyjnej i Kartograficznej
Załącznik nr 2
Załącznik nr 2
Załącznik nr 2

Zambrów dn. 2011-09-21
Zambrów dn. 2011-09-21

190.32.024
190.32.024

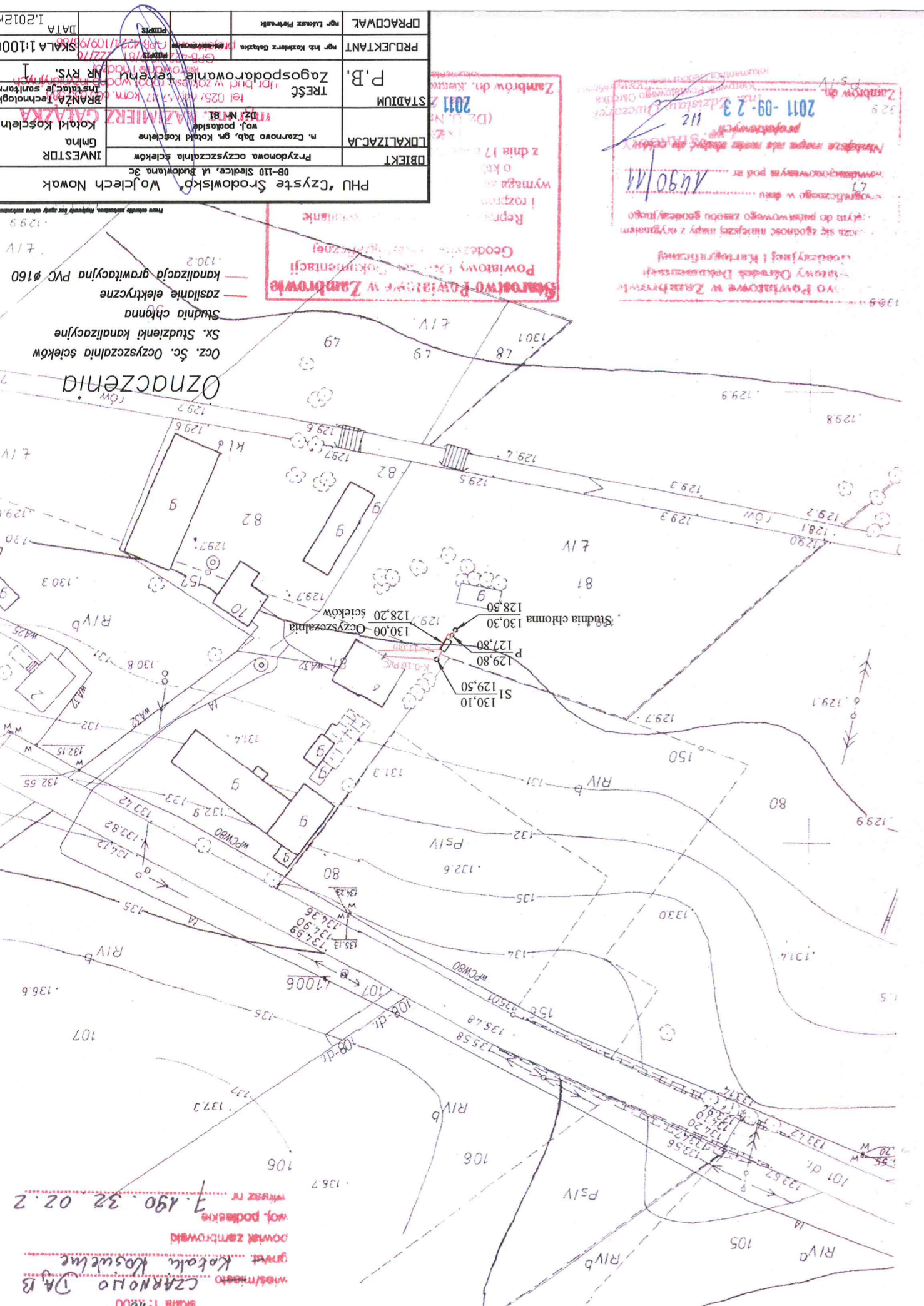
141.75 w
143.09
142.0
143.09
143.09
143.09

KOPIA MAPY ZASADNICZEJ
skala 1:1000
miasteczko CZARNÓHO DĄB
Kotaki Koscielne
powiat zambrowski
miej. podst. nr 3180.32.02.4
skrzynka nr 143.09



KOPIA MAPY ZASADNICZEJ

skala 1:1000
 adres: CZARNOWO DĄB
 gm. Kotaki Koscielne
 powiat zambrowski
 woj. podlaskie
 nr. 190.32.02.2



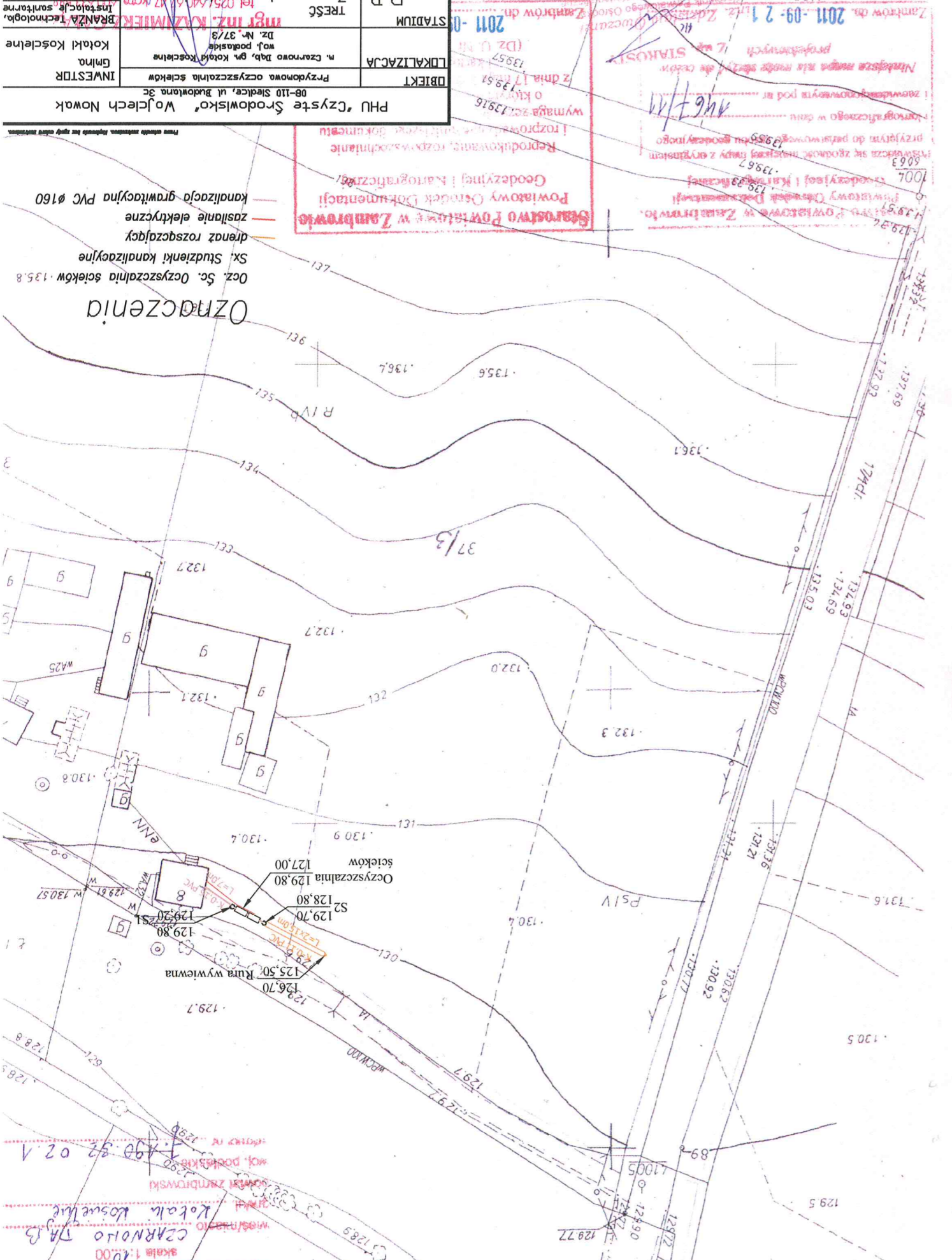
PRACOWNIA	mgr inż. Andrzej Piątek
PROJEKTANT	mgr inż. Katarzyna Gajda
STADIUM	P.B.
LOKALIZACJA	TRĘSC ul. podskrajna 17 km tel 0252 44 57 17
OBJEKT	Przedmowa oczyszczalnia ścieków
INWESTOR	Gmina m. Czarnowo Dąb, gm. Kotaki Koscielne woj. podlaskie
PHU 'Czyste Środowisko' Wojciech Nowak 08-110 siedlce, ul. Budowlana 3c	
DATA	1.2012r
SKALA	1:1000

Starostwo Powiatowe w Zambrowie
 Powiatowy Urząd Rejestrowy
 Geodezyjne i Kartograficzne

Starostwo Powiatowe w Zambrowie
 Powiatowy Urząd Rejestrowy
 Geodezyjne i Kartograficzne
 2011-09-23
 112
 190/M

KOPIA MAPY ZASADNICZEJ

skala 1:1000
 miejscowość: CZARNÓLE TA B.
 Gmina: Kotłaki Koscielne
 Kof. projektanta: [signature]
 data: 14.02.11



Starostwo Powiatowe w Zambrowie
 Geodezyjny i Kartograficzny
 Powiatowy Ośrodek Dokumentacji
 (Dz.U. 17.9.51)
 Z dnia 17.9.51
 o.k. / [signature]
 wymaga się: 13915

PHU 'Czyste Środowisko' Wojciech Nowak DB-110 Siedlce, ul. Budowlana 3c INWESTOR		Przydomowa oczyszczalnia ścieków Gmina Kotłaki Koscielne	
OBJEKT		LOKALIZACJA	
STADIUM		TREŚĆ	
PROJEKTANT		Zagospodarowanie terenów nieregularnych MR RYS 1	
OPRACOWAŁ		nr. Licytacja: [signature] nr. n/c. kosztorys: [signature] nr. n/c. kosztorys: [signature] nr. n/c. kosztorys: [signature]	
1.2012r		SKALA 1:1000	

KOPIA MAPY ZASADNICZEJ

Skala 1:1800


Wielkość: CZARNOHÓL P.B.

Gmina: Kotłaki Koscielne

powiat zambrowski

woj. podlaskie

akt nr 1.490.32.02.2



Oznaczenia

- Ocz. Śc. Oczyszczalnia ścieków
- Sx. Studzienki kanalizacyjne
- drenaz rozspadzający
- zasilanie elektryczne
- kanalizacja grawitacyjna PVC Ø160

PRACOWNIA		nr. Licenc. Projekt.	
PRZEKŁAD		nr. hb. Kwalifik. Główny	
STADIUM		nr. 96/601/1222/2011	
TREŚĆ		Zagospodarowanie terenu	
OBJEKT		Przedmowa oczyszczalnia ścieków	
LOKALIZACJA		m. Cechy Kotłaki, gm. Kotłaki Koscielne	
INWESTOR		Gmina	
Kotłaki Koscielne		Dz. Nr. 71/1	

PHU 'Czyste Środowisko' Wojciech Nowak
08-110 Siedlce, ul. Budowlana 3c

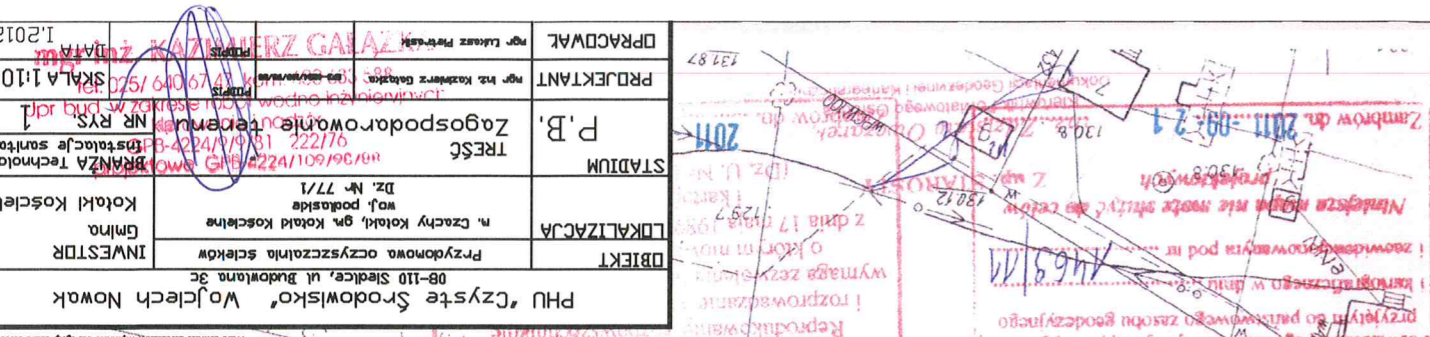
Projektant P.B.
Zagospodarowanie terenu

Architekt Czarnohół P.B.
Gmina Kotłaki Koscielne
powiat zambrowski
woj. podlaskie
akt nr 1.490.32.02.2

Urząd Gminy Czarnohół P.B.
Gmina Kotłaki Koscielne
powiat zambrowski
woj. podlaskie
akt nr 1.490.32.02.2

Urząd Gminy Czarnohół P.B.
Gmina Kotłaki Koscielne
powiat zambrowski
woj. podlaskie
akt nr 1.490.32.02.2

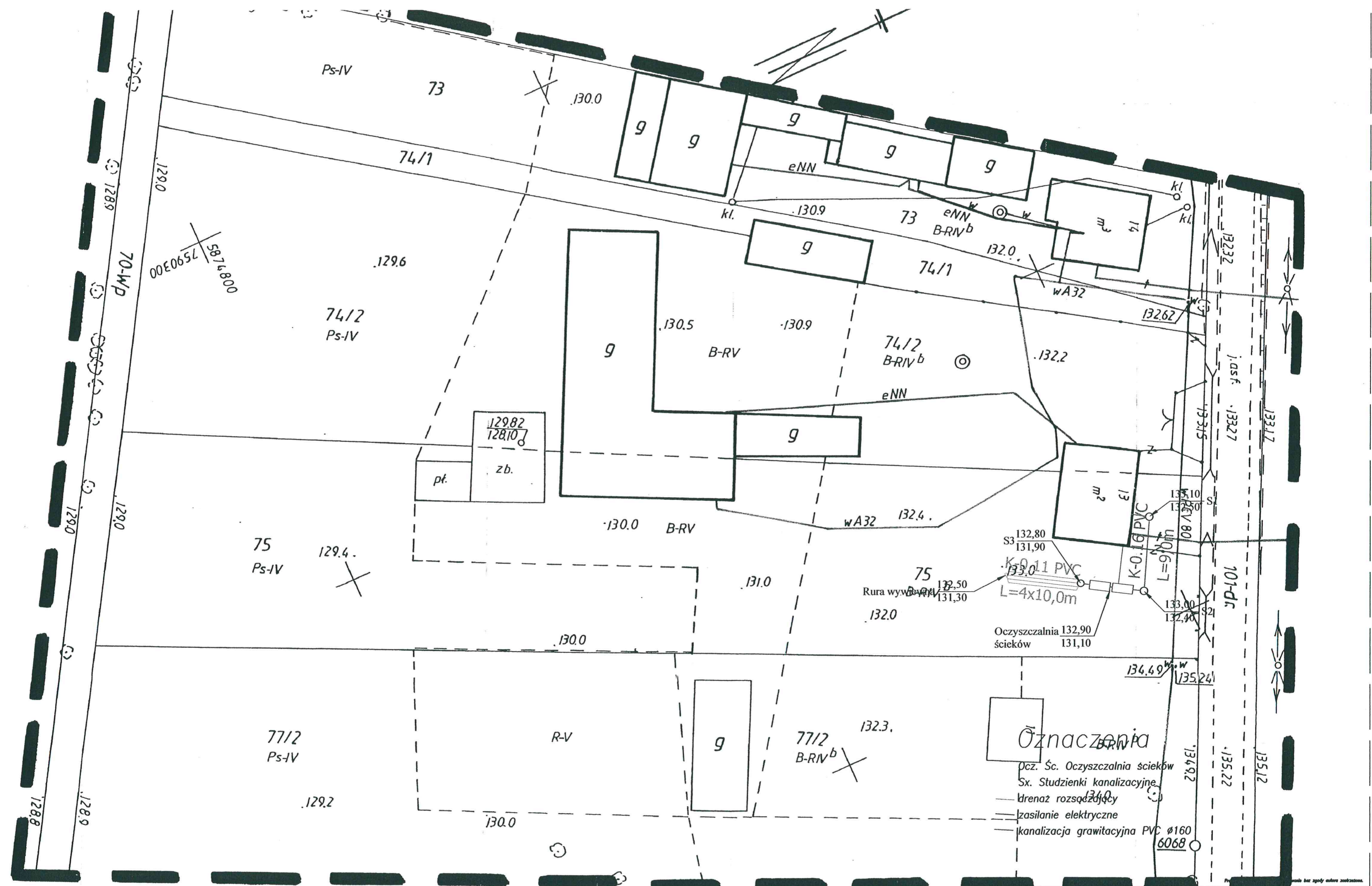
Urząd Gminy Czarnohół P.B.
Gmina Kotłaki Koscielne
powiat zambrowski
woj. podlaskie
akt nr 1.490.32.02.2



elne

innych
macji
nie-
Dz.

czeniu
o lub
nie na



Źnaczenia

- Ocz. Śc. Oczyszczalnia ścieków
- Sx. Studzienki kanalizacyjne
- drenaż rozsączający
- zasilanie elektryczne
- kanalizacja grawitacyjna PVC Ø160

PHU "Czyste Środowisko" Wojciech Nowak 08-110 Siedlce, ul. Budowlana 3c		
OBIEKT	Przydomowa oczyszczalnia ścieków	INWESTOR
LOKALIZACJA	n. Czarnowo Dąb, gm. Kotaki Kościelne, ul. Podlesie 107/11, kom. 60, Działka nr 74/2, 75	Gmina Kotaki Kościelne
STADIUM	TREŚĆ P.B. Zagospodarowanie terenu	BRANŻA Technologia, Instalacje sanitarne NR RYS. 1
PROJEKTANT	mgr inż. Kazimierz Gałczyński	SKALA 1:1000

20.11

ROSTY
Kucharczyk
BYDZIAŁ
Biuro i Katastr.