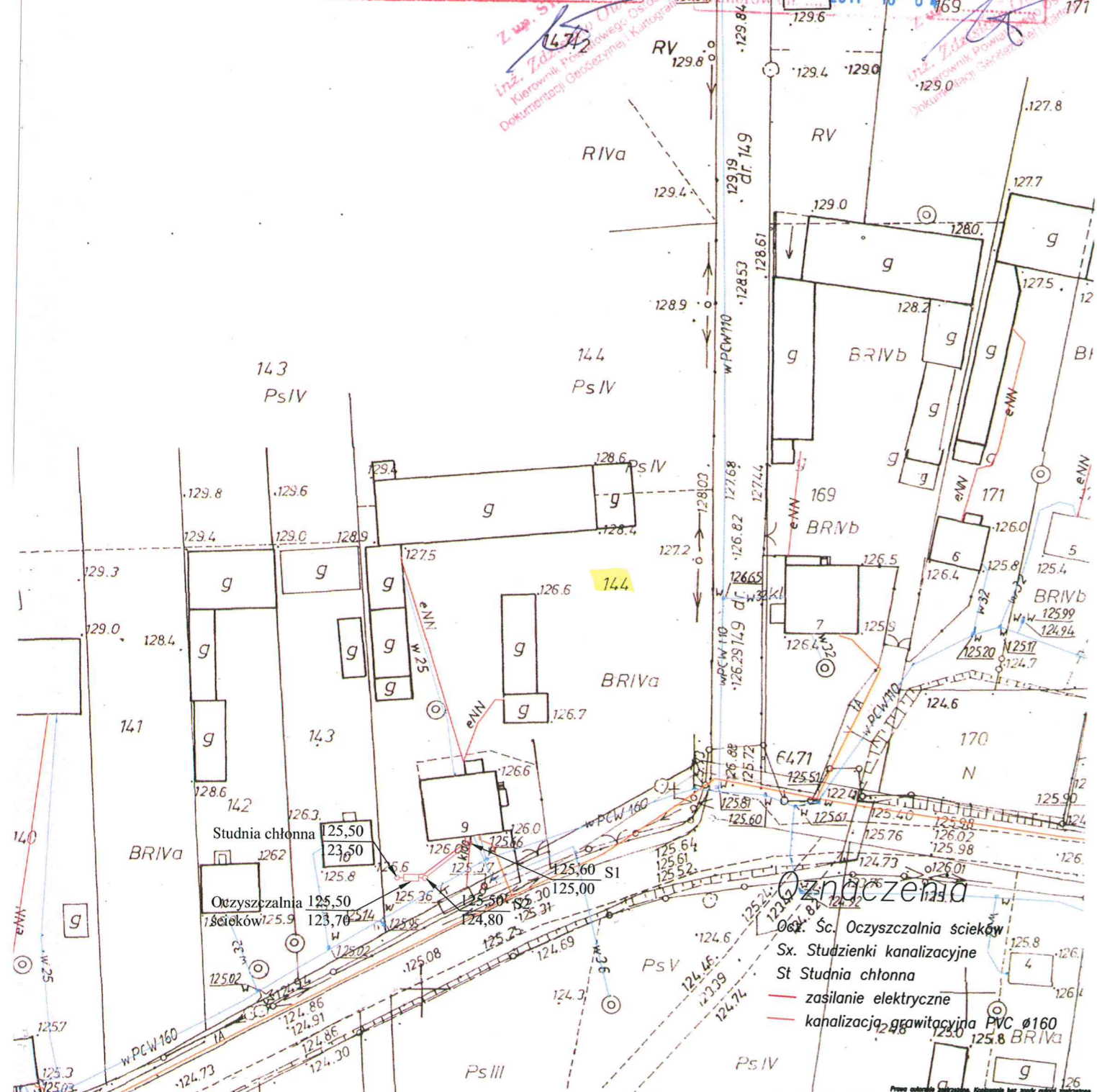


# ĆWIKŁY-RUPIE

skala 1:1000  
 obręb Ćwikły Rupie  
 gm/ul Kołaki Kościelne  
 powiat zambrowski  
 woj. podlaskie  
 arkusz nr 7.191.32.16.3

Powiatowy Ośrodek Dokumentacji  
 Geodezyjnej i Kartograficznej  
 Świadczy się zgodność niniejszej mapy z oryginałem  
 przyjętym do państwowego zasobu geodezyjnego  
 i kartograficznego w dniu ..... 16.19.11  
 i zaświadczonej w tym pod nr .....  
 Niniejsza mapa nie może służyć do celów  
 projektowych  
 zambrow dn. 2011-10-04

Powiatowy Ośrodek Dokumentacji  
 Geodezyjnej i Kartograficznej  
 Świadczy się zgodność niniejszej mapy z oryginałem  
 przyjętym do państwowego zasobu geodezyjnego  
 i kartograficznego w dniu ..... 16.19.11  
 i zaświadczonej w tym pod nr .....  
 Niniejsza mapa nie może służyć do celów  
 projektowych  
 zambrow dn. 2011-10-04



- Oznaczenia**
- Oczyszczalnia ścieków
  - Sx. Studzienki kanalizacyjne
  - St Studnia chłonna
  - zasilanie elektryczne
  - kanalizacja grawitacyjna PVC ø160

PHU "Czyste Środowisko" Wojciech Nowak 08-110 Siedlce, ul. Budowlana 3c		
OBIEKT	Przydomowa oczyszczalnia ścieków	INWESTOR
LOKALIZACJA	n. Ćwikły Rupie, gm. Kołaki Kościelne waj. podlaskie Dz. Nr 144	Gmina Kołaki Kościelne
STADIUM	TRZEŚĆ P.B. Zagospodarowanie terenu	BRANŻA Technologia, Instalacje sanitarne NR RYS. inżynier 1
PROJEKTANT	mgr inż. Kazimierz Gałuszka	SKALA 1:1000
OPRACOWAŁ	mgr Łukasz Pietrasik	DATA 1.2012r







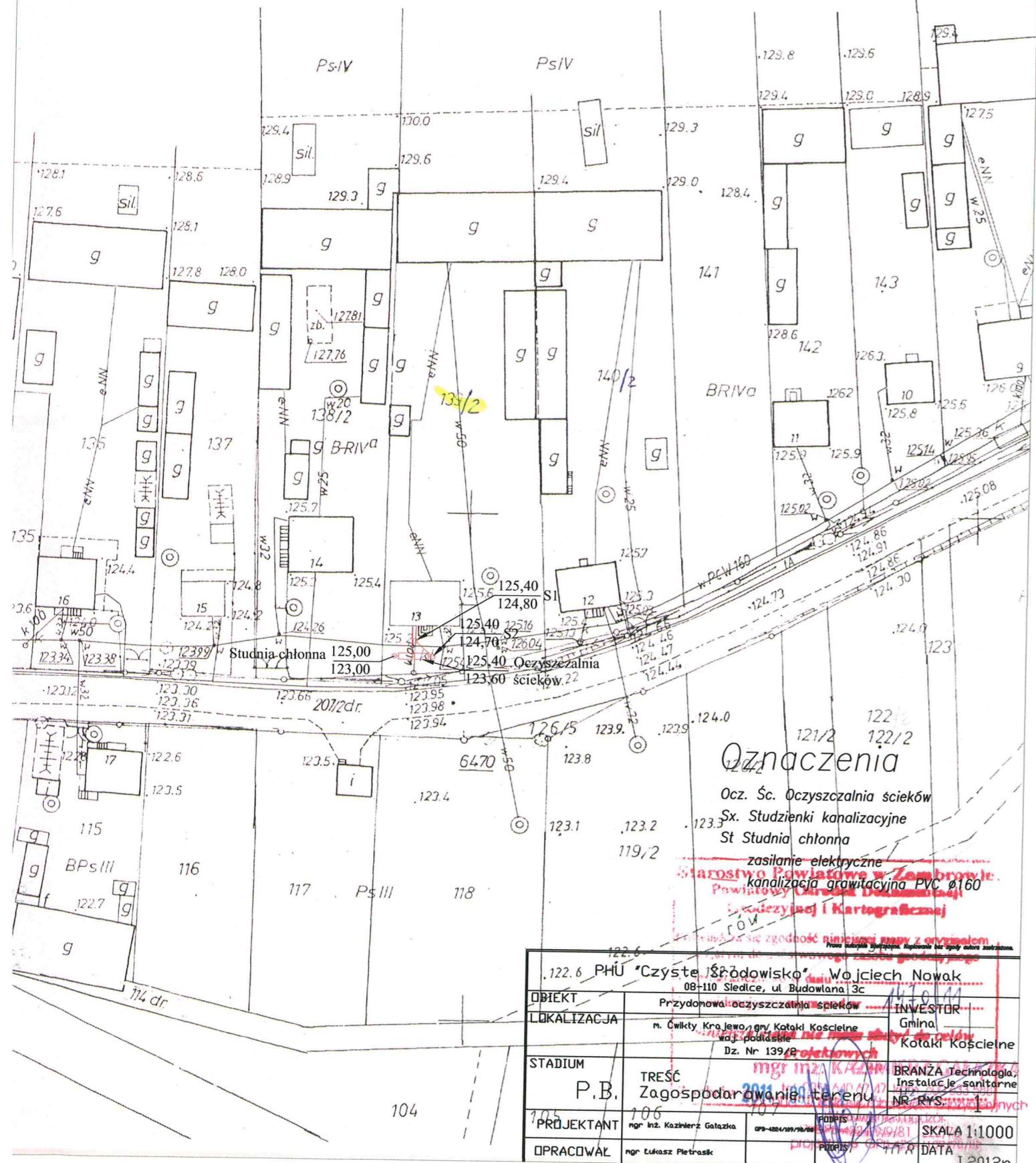
skala 1:1000

wieś/miasto CHIKY RUPIE  
gmina Kotaki Koscielne  
powiat zambrowski  
woj. podlaskie  
krajowy nr 7.191.32.16.3

**Starostwo Powiatowe w Zambrowie**  
Powiatowy Urząd Dokumentacji  
Geodezyjno-Kartograficznej

Reprodukcja i rozprowadzanie  
dokumentu  
wymaga zgody Starosty Powiatowego,  
o którym mowa w art. 18 ustawy  
z dnia 17 maja 2004 r. - Prawo geodezyjne  
i kartograficzne.  
(Dz. U. Nr 100 poz. 1066) STAROSTA

Zambrow 2011-09-21  
mgr inż. Zdzisław Górczarek  
Kierownik Powiatowego Ośrodka  
Dokumentacji Geodezyjno-Kartograficznej



### Oznaczenia

- Ocz. Śc. Oczyszczalnia ścieków
- Sx. Studzienki kanalizacyjne
- St Studnia chłonna
- zasilanie elektryczne

Starostwo Powiatowe w Zambrowie  
Powiatowy Urząd Dokumentacji  
Geodezyjno-Kartograficznej

122.6 PHU "Czyste środowisko" Wojciech Nowak 08-110 Siedlce, ul. Budowlana 3c	
OBIEKT	Przydomowa oczyszczalnia ścieków
LOKALIZACJA	m. Cwikły Kraje, gm. Kotaki Koscielne woj. podlaskie Dz. Nr 139/2
STADIUM	P.B.
PROJEKTANT	mgr inż. Kazimierz Gałazka
OPRACOWAŁ	mgr Łukasz Pietroski
BRANŻA	Technologia, Instalacje sanitarne
NR RYS.	1
SKALA	1:1000
DATA	1.2012r



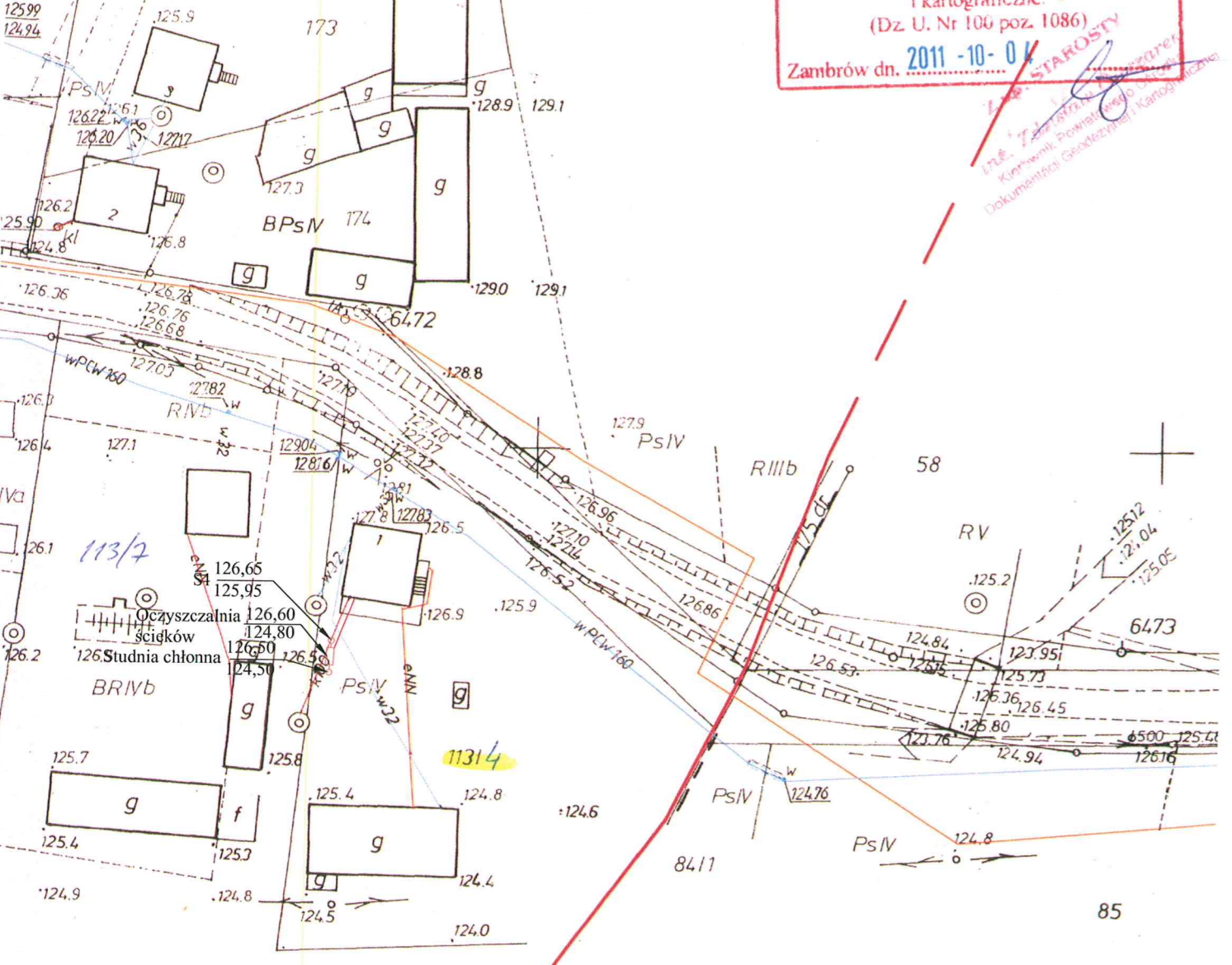
skala 1:1000  
 obszar Cwikły Rupie  
 gm/ul Kotaki Kościelne  
 powiat zambrowski  
 woj. podlaskie  
 arkusz nr 7 191.32.16.4

**Starostwo Powiatowe w Zambrowie**  
 Powiatowy Urząd Dokumentacji  
 Geodezyjnej i Kartograficznej

Realizacja i rozpoznanie  
 i rozpoznanie stanu istniejącego dokumentu  
 wymagającego aktualizacji w ramach Zarządztwa  
 o którym mowa w art. 18 ustawy  
 z dnia 17 maja 1989r. - Prawo geodezyjne  
 i kartograficzne.  
 (Dz. U. Nr 106 poz. 1086)

Zambrów dn. 2011-10-04

*Załącznik nr 1*  
 Inż. Zdzisław...  
 Kierownik Powiatowego Urzędu  
 Dokumentacji Geodezyjnej i Kartograficznej



113/8

### Oznaczenia

- Ocz. Śc. Oczyszczalnia ścieków
- Sx. Studzienki kanalizacyjne
- St Studnia chłonna

zasilanie elektryczne  
**Starostwo Powiatowe w Zambrowie**  
 Powiatowy Urząd Dokumentacji  
 Geodezyjnej i Kartograficznej

Przydomowa oczyszczalnia ścieków  
 Przydomowa kanalizacja PVC Ø160

PHU	Czyste Środowisko	Woj. Jelech-Nawak
OBIEKT	08-110 Siedlce, ul Budowlana	16/111
LOKALIZACJA	Przydomowa oczyszczalnia ścieków	INWESTOR
STADIUM	P.B.	BRANŻA Technologia, instalacje sanitarne
PROJEKTANT	mgr inż. Kazimierz Gotalski	OPRACOWAŁ
OPRACOWAŁ	mgr Łukasz Pietroski	projekcja GFB 4224/109/16/2012r



skala 1:1000

Powiatowy Ośrodek Dokumentacji Geodezyjnej i Kartograficznej

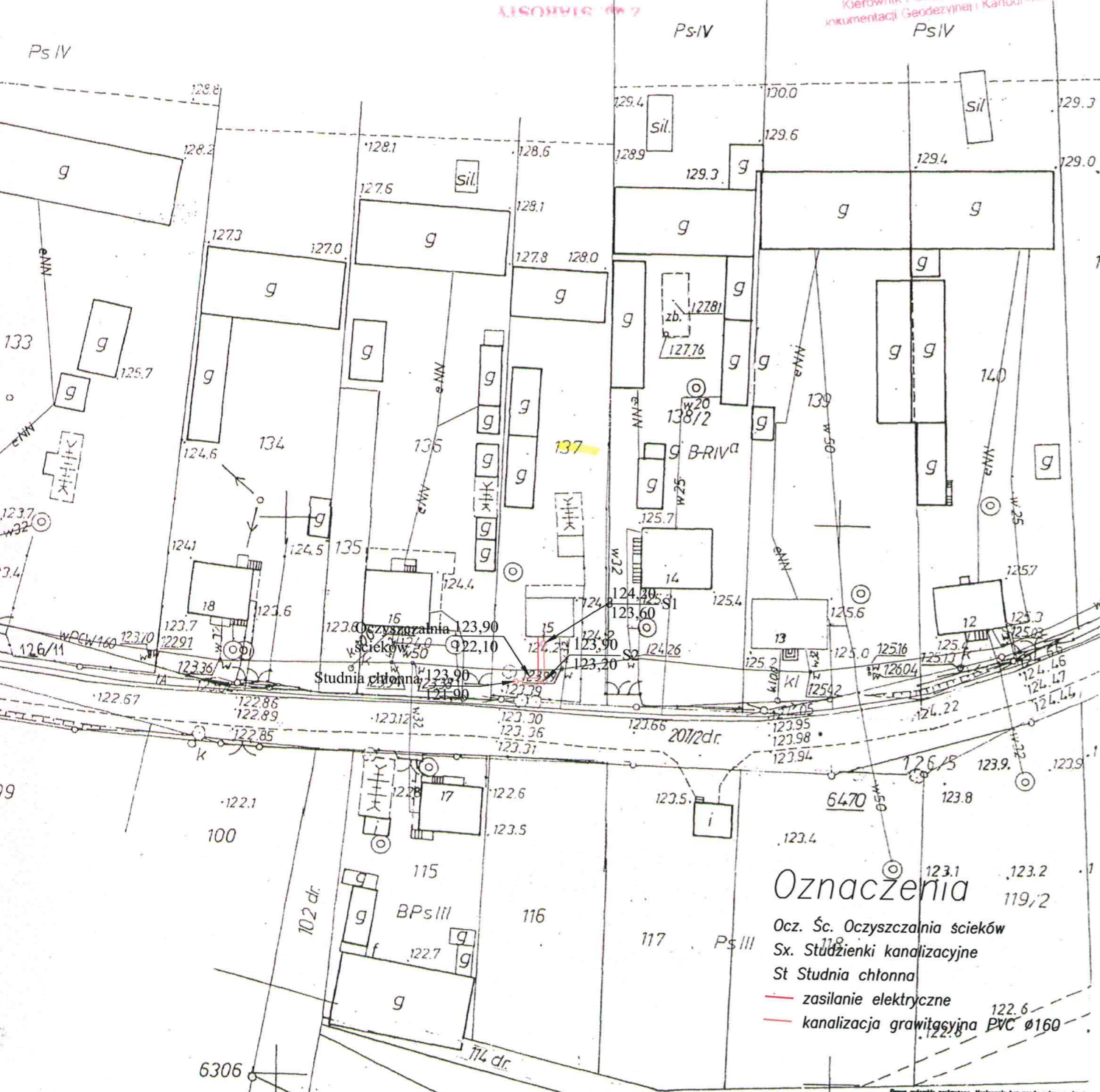
Powiatowy Ośrodek Dokumentacji Geodezyjnej i Kartograficznej

Miasto **Ćwikły Rupi**  
Kotaki Koscielne  
powiat zambrowski  
woj. podlaskie  
nr 7.191.32.16.3

Świadcza się zgodność niniejszej mapy z oryginałem przyjętym do państwowego zasobu geodezyjnego i kartograficznego w dniu 30.04.11  
zaawizowanym pod nr 349/11  
**Niniejsza mapa nie może służyć do celów projektowych**  
Zambrow dn. 2011-03-03

Reprodukcja i rozpowszechnianie niniejszego dokumentu wymaga pozwolenia Zarządu woj. z dnia 17 maja 1929r. - Pismo geodezyjne i kartograficzne (Dz. U. Nr 130 poz. 1086)  
Zambrow dn. 2011-03-03

inż. Zdzisław Ciochan  
Kierownik Powiatowego Ośrodka Dokumentacji Geodezyjnej i Kartograficznej



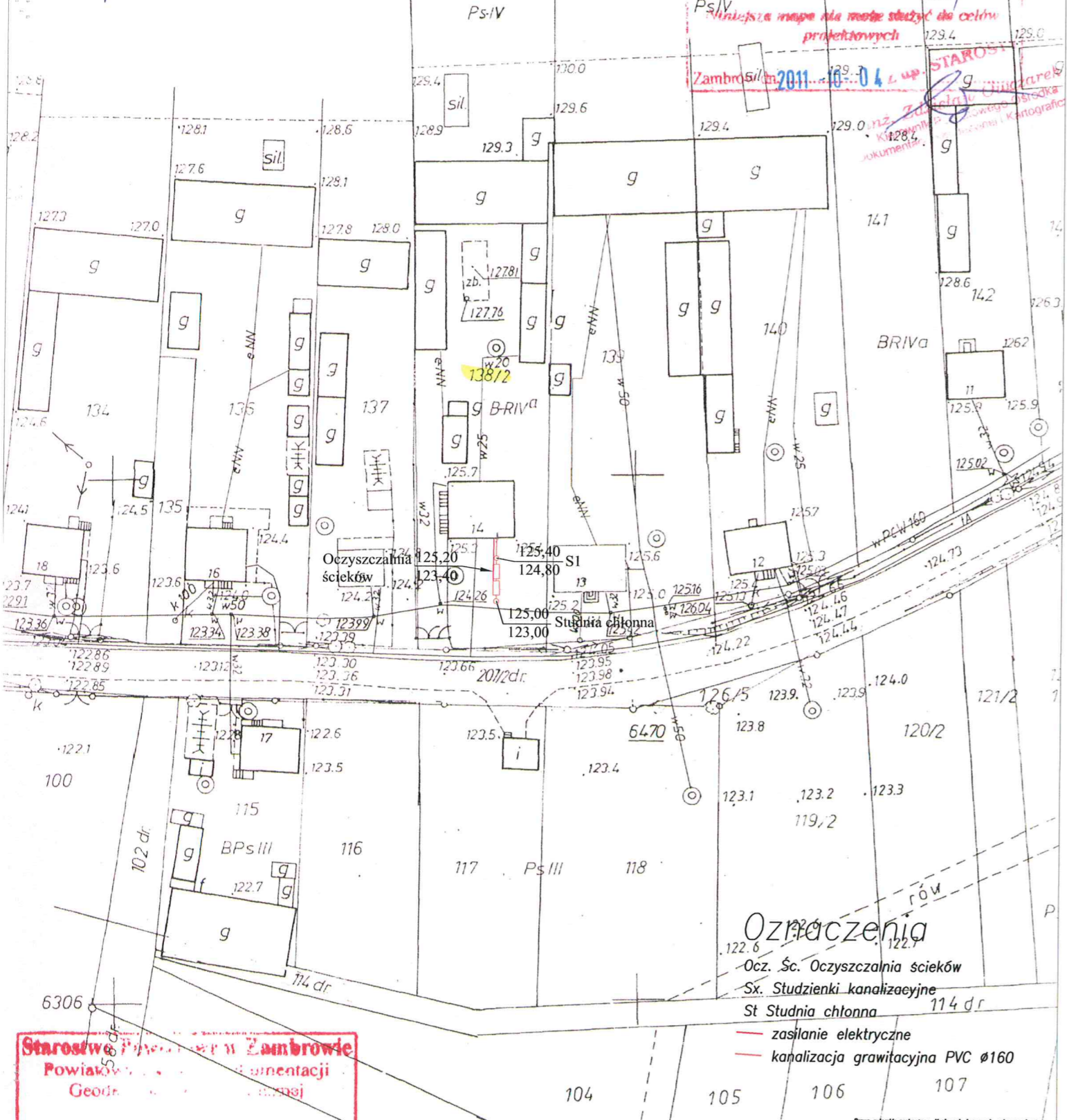
**Oznaczenia**  
Ocz. Śc. Oczyszczalnia ścieków  
Sx. Studzienki kanalizacyjne  
St Studnia chłonna  
— zasilanie elektryczne  
— kanalizacja grawitacyjna PVC Ø160

PHU "Czyste Środowisko" Wojciech Nowak 08-110 Siedlce, ul Budowlana 3c		
OBIEKT	Przydomowa oczyszczalnia ścieków	INWESTOR
LOKALIZACJA	n. Ćwikły Rupi, gm. Kotaki Koscielne woj. podlaskie Dz. Nr 137	Gmina Kotaki Koscielne
STADIUM	TRZĘC P.B. Zagospodarowanie terenu	BRANŻA Technologia, Instalacje sanitarne NR RYS.33.581
PROJEKTANT	mgr inż. Kazimierz Gałuszka	SKALA 1:1000
OPRACOWAŁ	mgr Łukasz Pietrasik	DATA 1.2012r



skala 1:1000  
 wieś/miasto **CHŁIKI RUPIE**  
 gm. Kotaki Kościelne  
 powiat zambrowski  
 woj. podlaskie  
 adres nr 7.191.32.16.3

Starostwo Powiatowe w Zambrowie  
 Biuro Geodezyjno-Kartograficzne  
 143  
 PsIV  
 1599/11  
 Zambrów dn. 2011-10-04



**Oznaczenia**

- Ocz. Śc. Oczyszczalnia ścieków
- Sx. Studzienki kanalizacyjne
- St Studnia chłonna
- zasilanie elektryczne
- kanalizacja grawitacyjna PVC Ø160

Starostwo Powiatowe w Zambrowie  
 Powiatowy Urząd Geodezyjno-Kartograficzny  
 Reprodukowanie i rozpowszechnianie  
 wymaga zezwolenia Starosty Powiatowego w Zambrowie,  
 o którym mowa w art. 18 ustawy  
 z dnia 17 maja 1984 r. Prawo geodezyjne  
 i kartograficzne.  
 (Dz. U. Nr 100 poz. 1086)  
 Zambrów dn. 2011-10-04

PHU "Czyste Środowisko" Wojciech Nowak 08-110 Siedlce, ul. Budowlana 3c		
OBIEKT	Przydomowa oczyszczalnia ścieków	INWESTOR
LOKALIZACJA	m. Chłiki Rupie, gm. Kotaki Kościelne woj. podlaskie Dz. Nr 138/2	Gmina Kotaki Kościelne
STADIUM	TRZĘŚĆ P.B. Zagospodarowanie terenu	BRANŻA Technologia, Instalacje sanitarne NR RYS 1
PROJEKTANT	mgr inż. Kazimierz Gałazka	SKALA 1:1000
OPRACOWAŁ	mgr Łukasz Pietrasik	DATA I.2012r

skala 1:1000  
 obręb Ćwikły Rupie  
 gm/ul Kotaki Kościelne  
 powiat zambrowski  
 woj. podlaskie  
 arkusz nr 7.191.32.16.3

Starostwo Powiatowe w Zambrowie,  
 Powiatowy Ośrodek Dokumentacji  
 Geodezyjnej i Kartograficznej

Poświadczam zgodność niniejszej mapy z oryginałem  
 przyjętym do państwowego zasobu geodezyjnego  
 i kartograficznego w dniu .....

i zaświadczam o tym pod nr .....  
 12471M

Niniejsza mapa nie może służyć do celów  
 projektowych

Zambrow dn. 2011.10.10

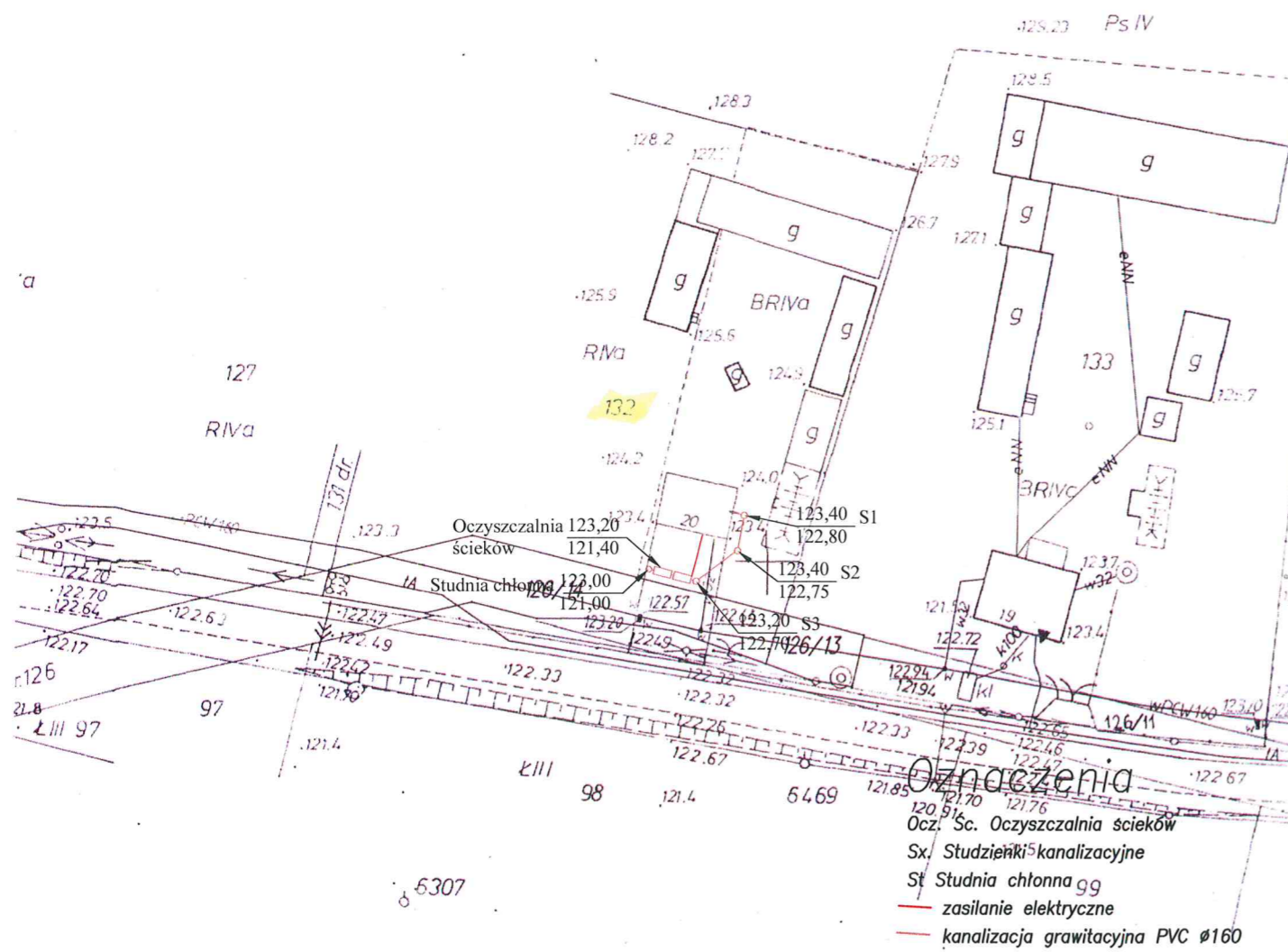
inż. Zdzisław Owczarek  
 Kierownik Powiatowego Ośrodka  
 Dokumentacji Geodezyjnej i Kartograficznej

Powiatowy Ośrodek Dokumentacji  
 Geodezyjnej i Kartograficznej

Reprodukcja, kopiowanie, rozpowszechnianie  
 i rozpraszanie niniejszego dokumentu  
 wymaga zezwolenia Starosty Zambrowskiego,  
 o którym mowa w art. 18 ustawy  
 z dnia 17 maja 1989r. - Prawo geodezyjne  
 i kartograficzne.  
 (Dz. U. Nr 100 poz. 1086)

Zambrow dn. 2011.10.10

inż. Zdzisław Owczarek  
 Kierownik Powiatowego Ośrodka  
 Dokumentacji Geodezyjnej i Kartograficznej



**Oznaczenia**  
 Ocz. Śc. Oczyszczalnia ścieków  
 Sx Studzienki kanalizacyjne  
 St Studnia chłonna  
 — zasilanie elektryczne  
 — kanalizacja grawitacyjna PVC Ø160

mgr inż. KAZIMIERZ GAŁAZKA  
 tel 025/640 67 47 fax 000 633 507  
 Upr. bud. w zakresie robót wcd i inżynierii ląd.  
 Mierzwany 10/201  
 GPB-4224/9/01A 222/76  
 projektowe GPB-0224/1109/01A/01

PHU "Czyste Środowisko" Wojciech Nowak 08-110 Siedlce, ul. Budowlana 3c			
OBIEKT	Przydomowa oczyszczalnia ścieków		INWESTOR
LOKALIZACJA	n. Ćwikły Rupie, gm. Kotaki Kościelne woj. podlaskie Dz. Nr 132		Gmina Kotaki Kościelne
STADIUM	TREŚĆ P.B. Zagospodarowanie terenu		BRANŻA Technologia, Instalacje sanitarne NR RYS. 1
PROJEKTANT	mgr inż. Kazimierz Gałazka	025-640/6747	SKALA 1:1000
OPRACOWAŁ	mgr Łukasz Pietroski		DATA 1.2012r



skala 1:1000  
 obręb Ćwikły Rupie  
 gm/ul Kotaki Kościelne  
 powiat zambrowski  
 woj. podlaskie  
 arkusz nr 7.191.32.16.3

Starostwo Powiatowe w Zambrówie  
 Powiatowy Ośrodek Dokumentacji  
 Geodezyjnej i Kartograficznej

Poswiadcza się zgodność niniejszej mapy z oryginałem  
 przyjętym do państwowego zasobu geodezyjnego  
 i kartograficznego w dniu ..... 16.9.11  
 i zarejestrowanej pod nr .....  
 Niniejsza mapa nie może służyć do celów  
 projektowych

Zambrów dn 2011 -10- 07

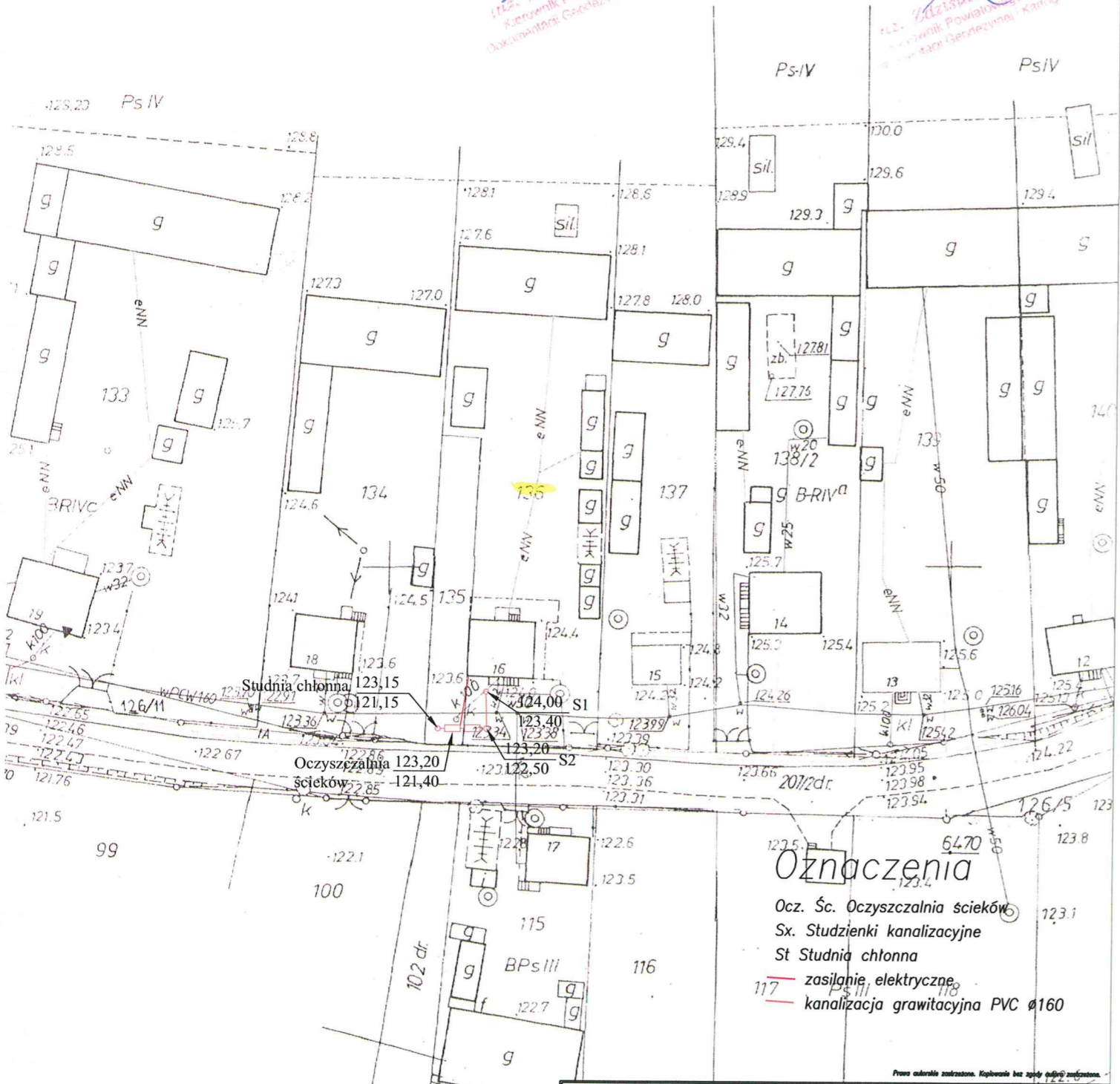
Starostwo Powiatowe w Zambrówie  
 Powiatowy Ośrodek Dokumentacji  
 Geodezyjnej i Kartograficznej

Reprodukcja, rozpowszechnianie  
 i rozprowadzanie niniejszego dokumentu  
 wymaga zgody Starosty Zambrówskiego,  
 o której mowa w art. 18 ustawy  
 z dnia 17 maja 2004 r. Prawo geodezyjne  
 i kartograficzne.  
 (Dz. U. z 2004 r. poz. 1086)

Zambrów dn 2011 -10- 07

Starosta: *[Signature]*  
 1725 Zdzisław Dąbrowski  
 Kierownik Powiatowego Ośrodka  
 Dokumentacji Geodezyjnej i Kartograficznej

Starosta: *[Signature]*  
 1725 Zdzisław Dąbrowski  
 Kierownik Powiatowego Ośrodka  
 Dokumentacji Geodezyjnej i Kartograficznej



**Oznaczenia**

Ocz. Śc. Oczyszczalnia ścieków  
 Sx. Studzienki kanalizacyjne  
 St Studnia chłonna  
 117 zasilanie elektryczne  
 117 kanalizacja grawitacyjna PVC Ø160

PHU "Czyste Środowisko" Wojciech Nowak 08-110 Siedlce, ul Budowlana 3c		
OBIEKT	Przydomowa oczyszczalnia ścieków	INWESTOR
LOKALIZACJA	n. Ćwikły Rupie, gm. Kotaki Kościelne woj. podlaskie Dz. Nr 135, 136.	Gmina Kotaki Kościelne
STADIUM	TRZĘC P.B. Zagospodarowanie terenu	BRANŻA Technologia, Instalacje sanitarne NR RYS. 1
PROJEKTANT	mgr Inż. Kazimierz Gatazka IPB-422/101/10/08	mgr inż. KAZIMIERZ GATAZKA IPB-422/101/10/08 SKALA 1:1000
OPRACOWAŁ	mgr Łukasz Pietraszk	mgr inż. KAZIMIERZ GATAZKA IPB-422/101/10/08 DATA 1.2012r

skala 1:1000  
 obręb Ćwikły Rupie  
 gm/ul Kotaki Kościelne  
 powiat zambrowski  
 woj. podlaskie  
 arkusz nr 7.191.32.16.3

Urząd Powiatowy w Zambrowie,  
 Powiatowy Ośrodek Dokumentacji  
 Geodezyjnej i Kartograficznej

nie ulega zgodność niniejszej mapy z oryginałem  
 przyjętym do państwowego zasobu geodezyjnego  
 i kartograficznego w dniu .....

zawidującym w tym pod nr 1756/11

Niniejsza mapa nie może służyć do celów  
 projektowych

2011 -10- 11

Zambrow dn. ....

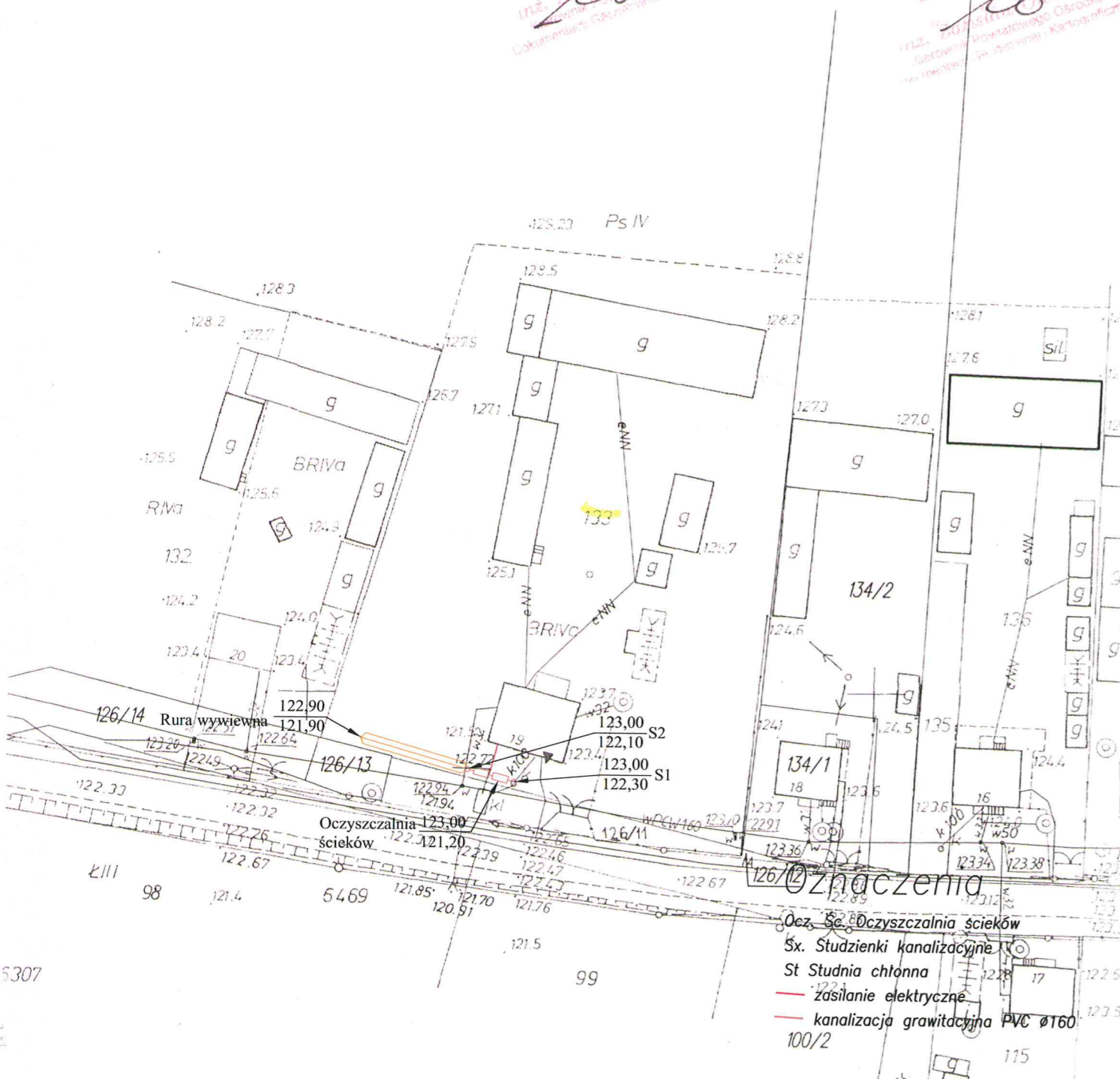
*[Signature]*  
 Z up. Starosta

Powiatowy Ośrodek Dokumentacji  
 Geodezyjnej i Kartograficznej

Reprodukcja, rozpowszechnianie  
 i rozprowadzanie niniejszego dokumentu  
 wymaga zezwolenia Starosty Zambrowskiego,  
 o którym mowa w art. 18 ustawy  
 z dnia 17 maja 1989r. - Prawo geodezyjne  
 i kartograficzne.  
 (Dz. U. Nr 100 poz. 1086)

Zambrow dn. 2011 -10- 11

*[Signature]*  
 Z up. Starosta




- znaczenia**
- Oczyszczalnia ścieków
  - Sx. Studzienki kanalizacyjne
  - St Studnia chłonna
  - zasilanie elektryczne
  - kanalizacja grawitacyjna PVC Ø160

PHU "Czyste Środowisko" Wojciech Nowak 08-110 Siedlce, ul Budowlana 3c		
OBIEKT	Przydomowa oczyszczalnia ścieków	INWESTOR
LOKALIZACJA	m. Ćwikły Rupie, gm. Kotaki Kościelne woj. podlaskie Dz. Nr 133, 126/11.	Gmina Kotaki Kościelne
STADIUM	TRZĘŚ P.B. Zagospodarowanie terenu	BRANŻA Technologia, Instalacje sanitarne NR RYS. 03: 1
PROJEKTANT	mgr inż. Kazimierz Gatałka ulp bud w 020-688-100/100	SKALA 1:1000
OPRACOWAŁ	mgr Łukasz Pietraszk PDBPIS 2011/17/01 projektowe GPK 4722	DATA 1.2012r



MAPA DO CELÓW PROJEKTOWYCH  
skala 1:500



KIC ORIENTACYJNY 1: 50 000

wieś Ćwikły Rupie  
gm. Kołaki Kościelne  
powiat Zambrów  
woj. podlaskie

Uwaga! Nie wyklucza się istnienia w terenie innych urządzeń podziemnych, o których brak informacji wynika z zaszcisłości historycznych lub niedopełnienia przepisów zgłoszenia do inwentaryzacji (Ustawa Prawo Geodezyjne i Kartograficzne Dz.U.30/1989 poz.163)

Wszelkie obiekty budowlane podlegają wytyczeniu przez jednostki wykonawstwa geodezyjnego lub przez osoby fizyczne posiadające zezwolenie na wykonywanie robót geodezyjnych

OPIS NIERUCHOMOŚCI

Właściciel	numer działki	użytek	Powierzchnia ha
Michał Szeligowski s. Mieczysława i Heleny 18-315 Kołaki Kościelne, Ćwikły Rupie 12	119/2	PsIII w-PsIII	0,1693 0,0107 0,1800

Porządził: mgr inż. Tomasz Żychowski (nr upr.11601)  
na podstawie materiałów archiwalnych i aktualizacji z 2010r.  
mapy: 244.441.123  
aktualna na dzień 30.01.2010r.

DEWA UPRAWNIENIOWY  
PRZEWODZĄCY PRZ. I.UD. NR 11601  
mgr inż. Tomasz Żychowski  
ul. Mickiewicza 27  
18-12. tel. 81 47 47 7

Starostwo Powiatowe w Zambrowie  
Powiatowy Ośrodek Dokumentacji  
Geodezyjnej i Kartograficznej  
W obszarze omówionej niniejszym projektem  
dokonano aktualizacji danych geodezyjnych.  
Dokumenty z pomiaru w tym celu przyjęto do  
zapisu powiatowego w dniu 2010.01.30  
i zwiedziono ponownie pod nr. 244.441.123/10  
Plan sytuacyjny może służyć do celów  
projektowych.  
Projektowana mapa jest budowlaną wymagającą pozwolenia  
na wydanie planu wytyczającego i inwestorowi  
przebiegać musi przez jednostki uprawnione do  
wykonywania prac geodezyjnych.

Zambrów dnia 30.01.2010r.

LEGENDA:

- (A) - (F) - granica opracowania
- [Symbol] - projektowany budynek mieszkalny
- [Symbol] - projektowane tereny utwardzone (dojścia, dojazdy, place)
- [Symbol] - projektowane tereny zielone
- [Symbol] - projektowane tarasy, wejścia
- [Symbol] - projektowany zbiornik szczelny o poj. 9,0m<sup>3</sup>
- [Symbol] - projektowane przyłącze kanalizacyjne (wg oddzielnego opracowania)
- [Symbol] - projektowane przyłącze wodociągowe (wg oddzielnego opracowania)

BILANS TERENU:

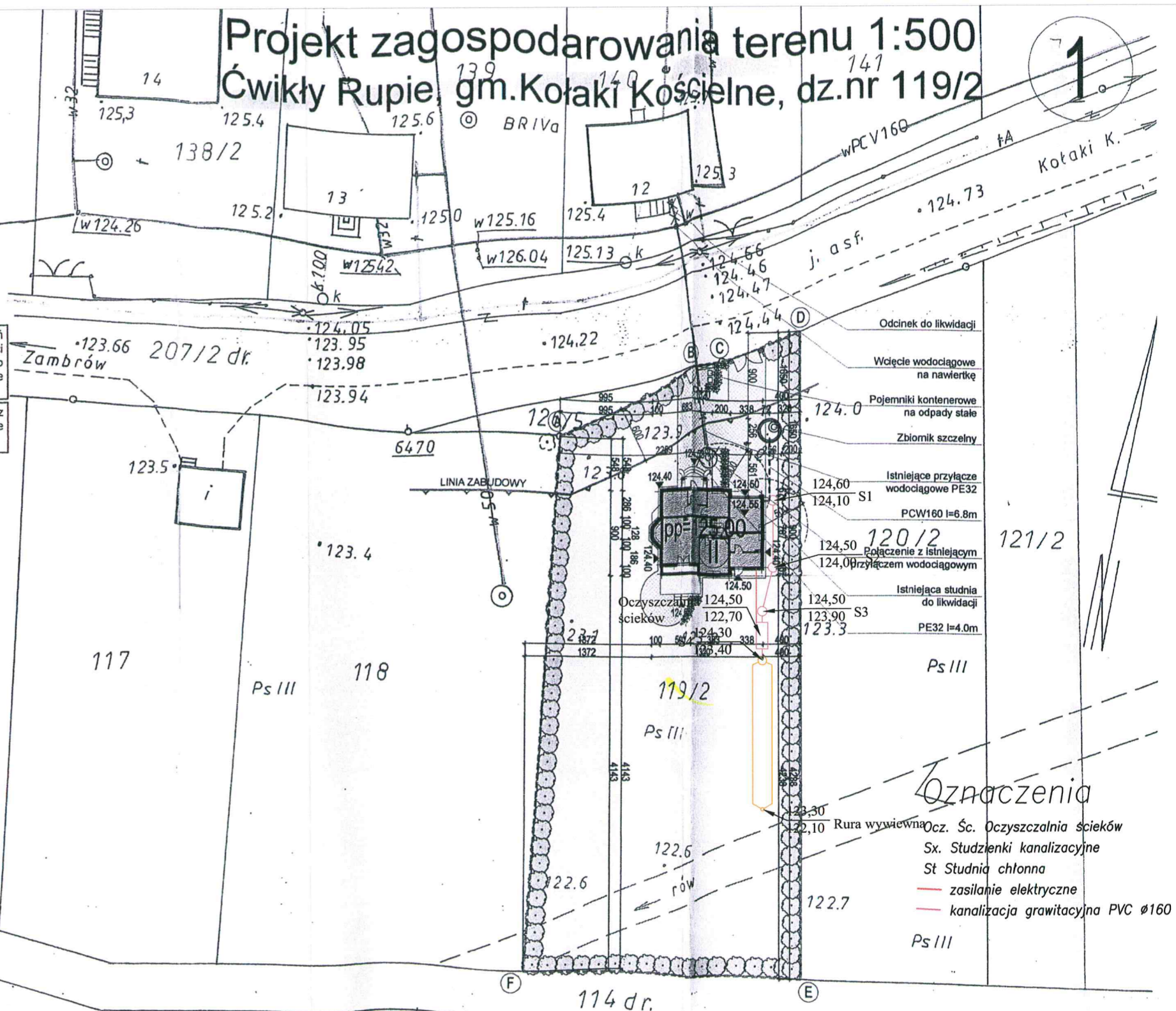
- POWIERZCHNIA ZABUDOWY - 125,5 m<sup>2</sup> (7,0%)
- POWIERZCHNIA DOJŚĆ I DOJAZDÓW - 151,3 m<sup>2</sup> (8,4%)
- POWIERZCHNIA ZIELENI - 1523,2 m<sup>2</sup> (84,6%)

POWIERZCHNIA OPRACOWANIA - 1800,0 m<sup>2</sup>

mgr inż. arch. Henryk Rodziewicz  
nr projektu: 244.441.123  
nr upr. 11601

Za zgodność z oryginałem  
świadczę  
Henryk Rodziewicz

Projekt zagospodarowania terenu 1:500  
Ćwikły Rupie, gm. Kołaki Kościelne, dz.nr 119/2



- Oznaczenia**
- Ocz. Śc. Oczyszczalnia ścieków
  - Sx. Studzienki kanalizacyjne
  - St Studnia chłonna
  - zasilanie elektryczne
  - kanalizacja grawitacyjna PVC Ø160

Autorska Agencja Architektoniczna Henryk Rodziewicz  
15-281 Białystok ul. Legionowa 9/1 lok.114 tel./fax 085.8749691  
Inwestor: Wojciech Szeligowski  
zam. 18-315 Kołaki Kościelne, Ćwikły Rupie 12  
Temat: Budynek mieszkalny w zabudowie za-  
razem z przyłączeniem do kanalizacji  
oraz zbiornik szczelny o poj. 9,0m<sup>3</sup>  
Ćwikły Rupie, gm. Kołaki Kościelne, dz.nr 119/2  
Projekt zagospodarowania terenu  
Nr rys. 1 Data 23/07.2010 Skala 1:500

ZESPÓŁ OPRACOWUJĄCY:		
ARCHITEKTURA:	mgr inż. arch. Henryk Rodziewicz	Podpis
Gł. proj.:	mgr inż. arch. Henryk Rodziewicz	Przebiegiem architektem
ARCHITEKTURA:	mgr inż. arch. Henryk Rodziewicz	Przebiegiem architektem
Współpraca:	mgr inż. arch. Henryk Rodziewicz	Przebiegiem architektem
PHU "Czyste Środowisko" Wojciech Nowak 08-110 Siedlce, ul. Budowlana 3c		
OBIEKT	Przydomowa oczyszczalnia ścieków	INWESTOR Gmina Kołaki Kościelne
LOKALIZACJA	m. Ćwikły Rupie, gm. Kołaki Kościelne Dz. Nr 119/2	
STADIUM	TREŚĆ Zagospodarowanie terenu	BRANŻA Technologia, Instalacje sanitarne NR RYS. 033/1
PROJEKTANT	mgr inż. Kazimierz Gołaska	SKALA 1:500
OPRACOWAŁ	mgr Łukasz Pietraszk	DATA 1.2.2012r