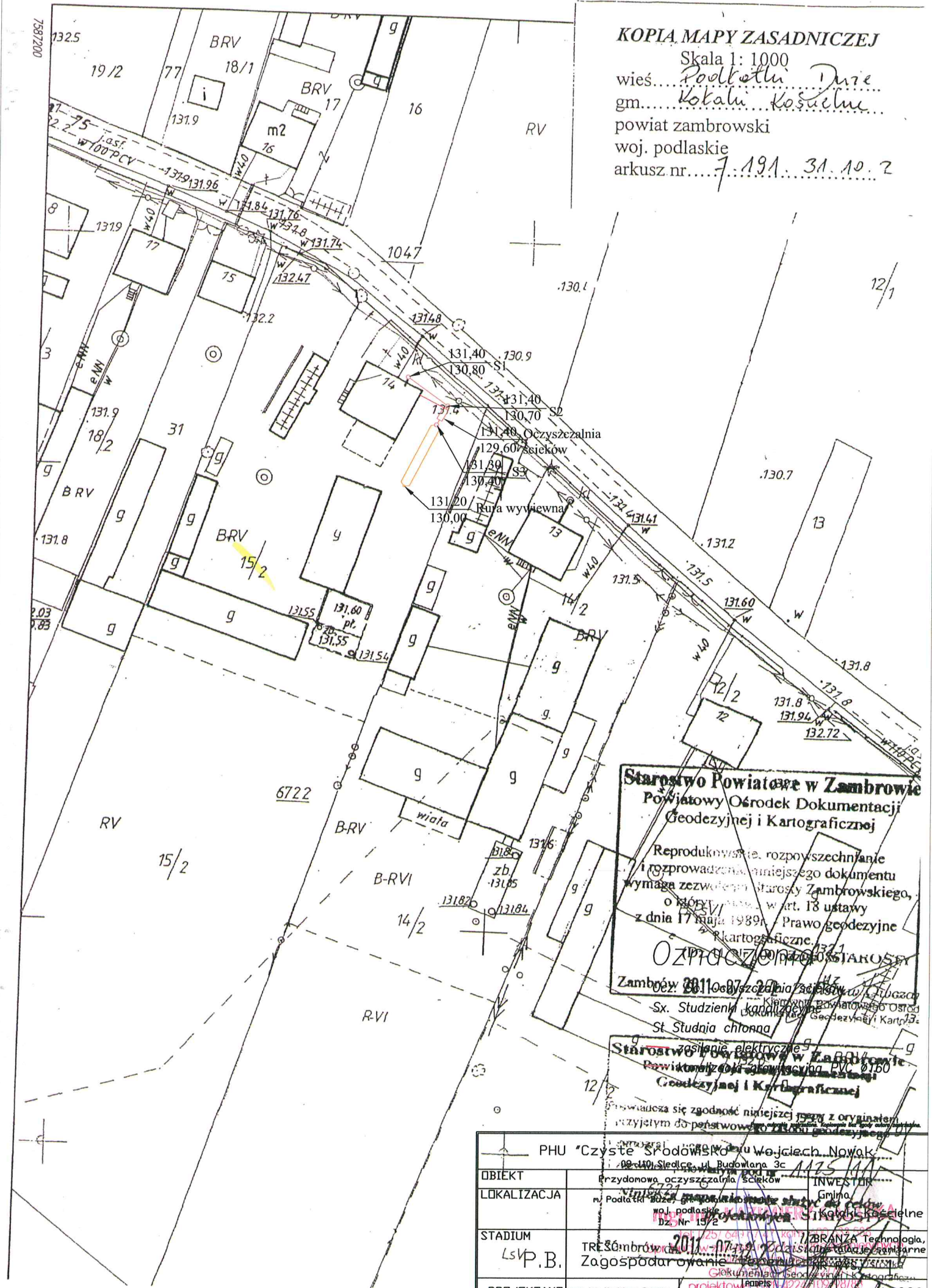


PODŁATKI DUŻE

KOPIA MAPY ZASADNICZEJ

Skala 1: 1000

wieś... *Podkottlin Dule*
 gm... *Kotaki Koscielne*
 powiat zambrowski
 woj. podlaskie
 arkusz nr... *7.191.31.10.2*



Starostwo Powiatowe w Zambrowie
 Powiatowy Ośrodek Dokumentacji
 Geodezyjnej i Kartograficznej

Reprodukowanie, rozpowszechnianie
 i rozprowadzanie niniejszego dokumentu
 wymaga zezwolenia Starosty Zambrowskiego,
 o którym mowa w art. 18 ustawy
 z dnia 17 maja 1989r. Prawo geodezyjne
 i kartograficzne.

OZNACZENIE
 Zambrow 2011.08.07.20
 St. Studnia chłonna

Starostwo Powiatowe w Zambrowie
 Powiatowy Ośrodek Dokumentacji
 Geodezyjnej i Kartograficznej

Przywiada się zgodność niniejszej kopii z oryginałem
 uzyskany do państwowego biura geodezyjnego

PHU "Czyste Środowisko" w Wojciech Nowak			
OBIEKT	Przydomowa oczyszczalnia ścieków	INWESTOR	PHU "Czyste Środowisko"
LOKALIZACJA	m. Podkottlin Dule, gm. Kotaki Koscielne, woj. podlaskie, Działka Nr 15/2	Gmina	Kotaki Koscielne
STADIUM	LSP.B.	BRANŻA	Technologia, Zagospodarowanie
PROJEKTANT	mgr inż. Kazimierz Gatazka	SKALA	1:1000
OPRACOWAŁ	mgr Łukasz Pietraszk	DATA	1.2012r

Starostwo Powiatowe w Zambrowie
Powiatowy Ośrodek Dokumentacji
Geodezyjnej i Kartograficznej

Łączy się zgodność niniejszej mapy z oryginałem
złożonym do państwowego zasobu geodezyjnego
kartograficznego w dniu
widzianym pod nr 1538/11

Niniejsza mapa nie może służyć do celów
projektowych

Zambrow dat. 2011-09-29

.....
.....
.....
.....

KOPIA MAPY ZASADNICZEJ

Skala 1: 1000

wieś... Podtątki Duże

gm... Kotaki Kościelne

powiat zambrowski

woj. podlaskie

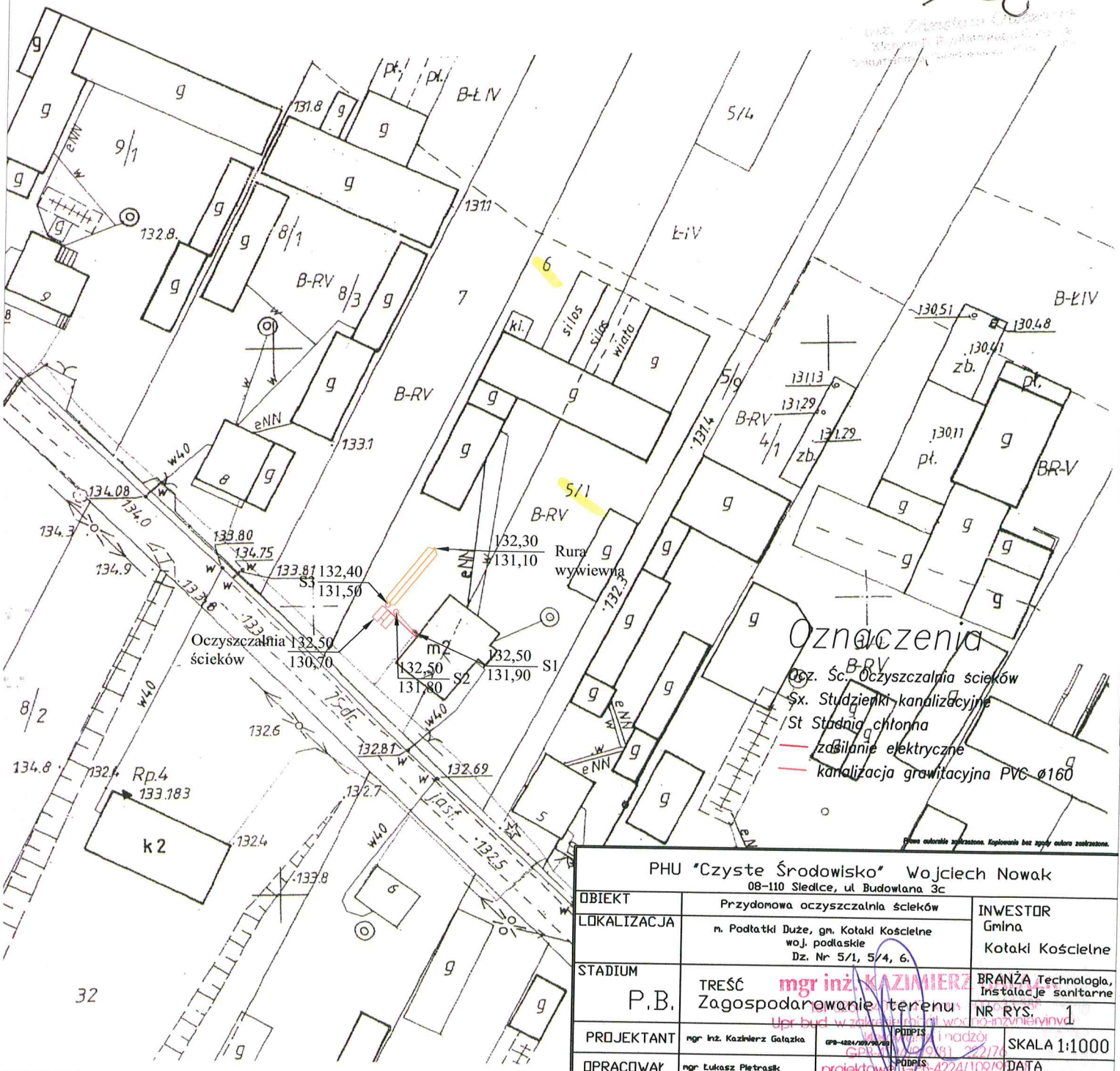
arkusz nr... 7.191.31.10.2

Starostwo Powiatowe w Zambrowie
Powiatowy Ośrodek Dokumentacji
Geodezyjnej i Kartograficznej

Reprodukcja, rozprowadzanie
i rozprowadzanie dokumentu
wymaga zezwolenia Starosty Zambrowskiego,
o którym mowa w art. 13 ustawy
z dnia 17 maja 1988r. - Prawo geodezyjne
i kartograficzne
(Dz. U. Nr 100 poz. 1086)

2011-09-29

Zambrow dat.



- Oznaczenia**
- Ocz. Śc. Oczyszczalnia ścieków
 - Śx. Studzienki kanalizacyjne
 - St. Stacja chłonna
 - zasilanie elektryczne
 - kanalizacja grawitacyjna PVC Ø160

PHU "Czyste Środowisko" Wojciech Nowak 08-110 Siedlice, ul Budowlana 3c		
OBIEKT	Przydomowa oczyszczalnia ścieków	INWESTOR
LOKALIZACJA	m. Podtątki Duże, gm. Kotaki Kościelne woj. podlaskie Dz. Nr 5/1, 5/4, 6.	Gmina Kotaki Kościelne
STADIUM	P.B.	BRANŻA Technologia, Instalacje sanitarne
PROJEKTANT	mgr inż. Kazimierz Gałazka	NR RYS: 1
OPRACOWAŁ	mgr Lukasz Pietraszk	SKALA 1:1000
		DATA I.2012r

KOPIA MAPY ZASADNICZEJ

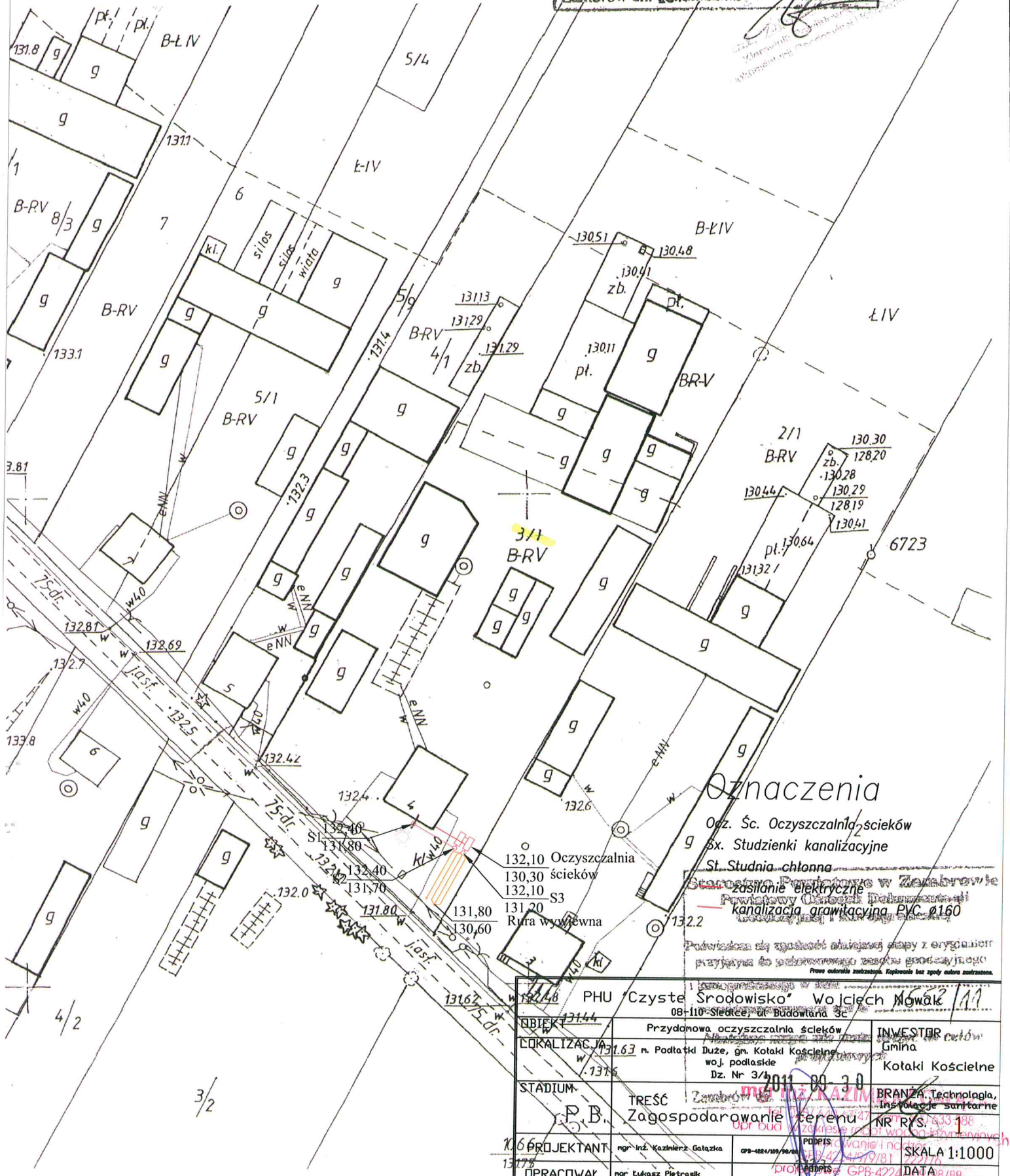
skala 1:1000

obręb Podłatki Duże
gm/ul Kołaki Kościelne
powiat zambrowski
woj. podlaskie
arkusz nr 7.191.31.10.2

Starostwo Powiatowe w Zambrowie
Powiatowy Ośrodek Dokumentacji
Geodezyjnej i Kartograficznej

Reprodukowanie, rozpowszechnianie
i rozprowadzanie niniejszego dokumentu
wymaga zezwolenia Starosty Zambrowskiego,
o którym mowa w art. 18 ustawy
z dnia 17 maja 1989r. - Prawo geodezyjne
i kartograficzne.
(Dz. U. Nr 100 poz. 1086)

Zambrow dn. 2011.09.30



Oznaczenia

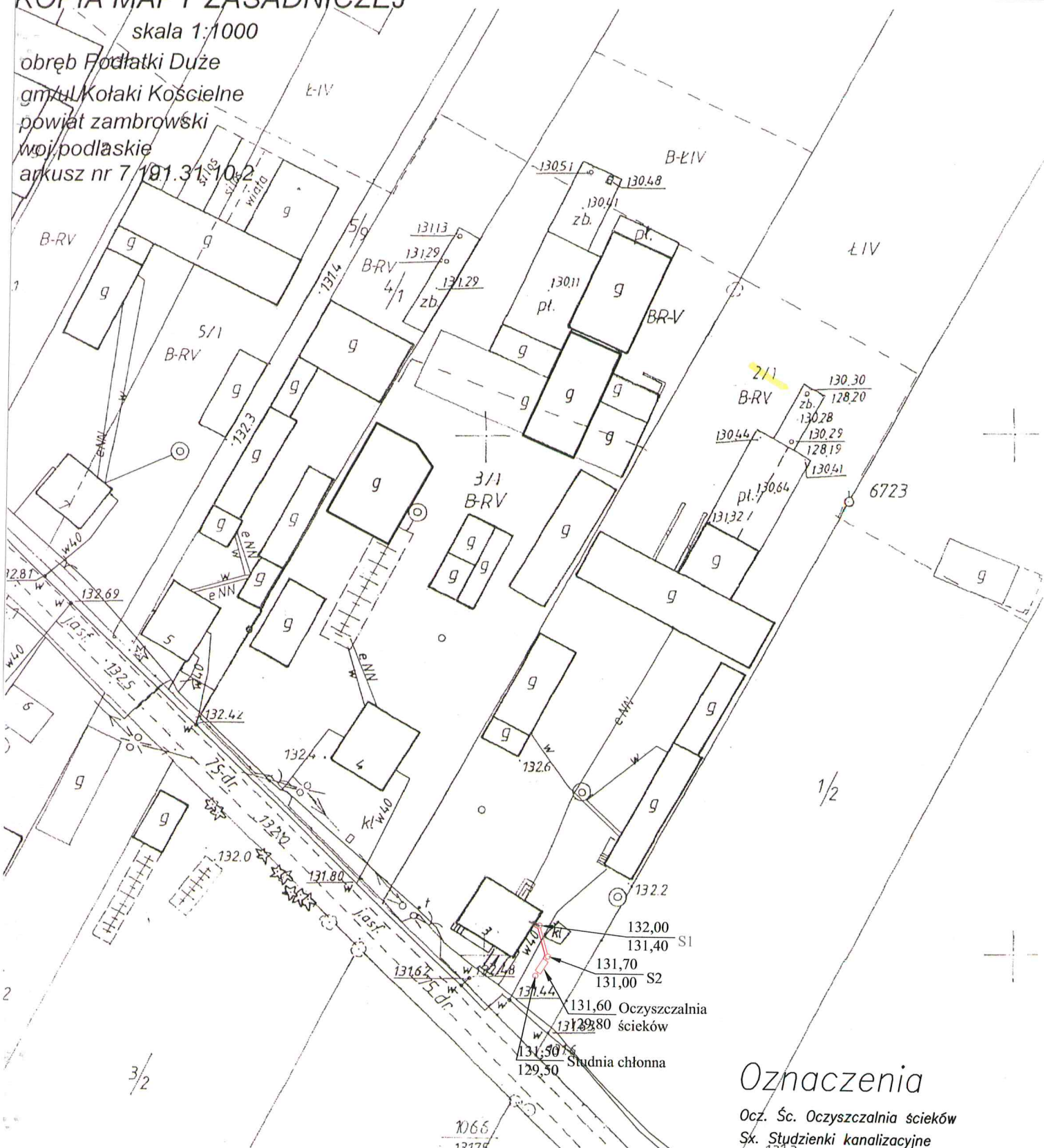
- Opz. Śc. Oczyszczalnia ścieków
 - g Śx. Studzienki kanalizacyjne
 - St. Studnia chłonna
 - zasilanie elektryczne
 - kanalizacja grawitacyjna PVC Ø160
- Powierzona mi upoważniona ekipa z przygotowanymi narzędziami geodezyjnymi
Praca nadzorcza. Kopowanie bez opłaty odnotowania.

PHU "Czyste Środowisko" Wojciech Nowak		
Przydomowa oczyszczalnia ścieków		
LOKALIZACJA	63 n. Podłatki Duże, gm. Kołaki Kościelne, woj. podlaskie	INWESTOR Gmina Kołaki Kościelne
STADIUM	TREŚĆ Zagospodarowanie terenu	BRANŻA Technologia, Instalacje sanitarne
PROJEKTANT	mgr inż. Kazimierz Gałazka	NR RYS. 533/88
OPRACOWAŁ	mgr Łukasz Pietraszk	SKALA 1:1000
		DATA 1.2012r

KOPIA MAPY ZASADNICZEJ

skala 1:1000

obręb Podlatki Duże
gm. Łukotaki Kościelne
powiat zambrowski
woj. podlaskie
arkusz nr 7/101.31.10.2



Oznaczenia

- Ocz. Śc. Oczyszczalnia ścieków
- Sx. Studzienki kanalizacyjne
- St Studnia chłonna
- zasilanie elektryczne
- kanalizacja grawitacyjna PVC Ø160

Starostwo Powiatowe w Zambrowie
Powiatowy Ośrodek Dokumentacji
Geodezyjnej i Kartograficznej

Władza się zgodność niniejszej mapy z oryginałem
zjętym do państwowego zasobu geodezyjnego
i kartograficznego w dniu
świadczono w tym pod/ar 16.3.11
Niniejsza mapa nie może służyć do celów
projektowych

Starostwo Powiatowe w Zambrowie
Powiatowy Ośrodek Dokumentacji
Geodezyjnej i Kartograficznej

Reprodukcja i rozpowszechnianie
wymaga zezwolenia Starosty Zambrrowskiego
z dnia 17 maja 2011 r.
(Dz. U. Nr 100
z dnia 17.05.2011 r.)
Zambrów dn. 2011-10-05

PHU "Czyste Środowisko" Wojciech Nowak 08-110 Siedlce, ul. Budowlana 3c	
OBIEKT Przydomowa oczyszczalnia ścieków	INWESTOR Gmina Kotaki Kościelne
EDUKALIZACJA n. Podlatki Duże, gm. Kotaki Kościelne wpj. podlaskie Dz. Nr 2/100	BRANŻA Technologia, Instalacje sanitarne
STADIUM PRESOWY P.B. Zagospodarowanie terenu	NR RYS 1
PROJEKTANT mgr inż. Kazimierz Gatazka	SKALA 1:1000
OPRACOWAŁ mgr Łukasz Pietrasik	DATA I.2012r

nrów dn. 20.11.-10-05

skala 1:1000

miasto **Podatki Duże**
kol. **Kotaki Kościelne**

miast zambrowski

podlaskie
nr 7.191.31.10.1

Starostwo Powiatowe w Zambrowie
Powiatowy Ośrodek Dokumentacji
Geodezyjnej i Kartograficznej

Przebiegać się zgodzić niniejszej mapy z oryginałem
przyjętym do państwowego zespołu geodezyjnego
kartograficznego w dniu
zawieszono ją pod nr **361/11**

Niniejsza mapa nie może służyć do celów
projektowych

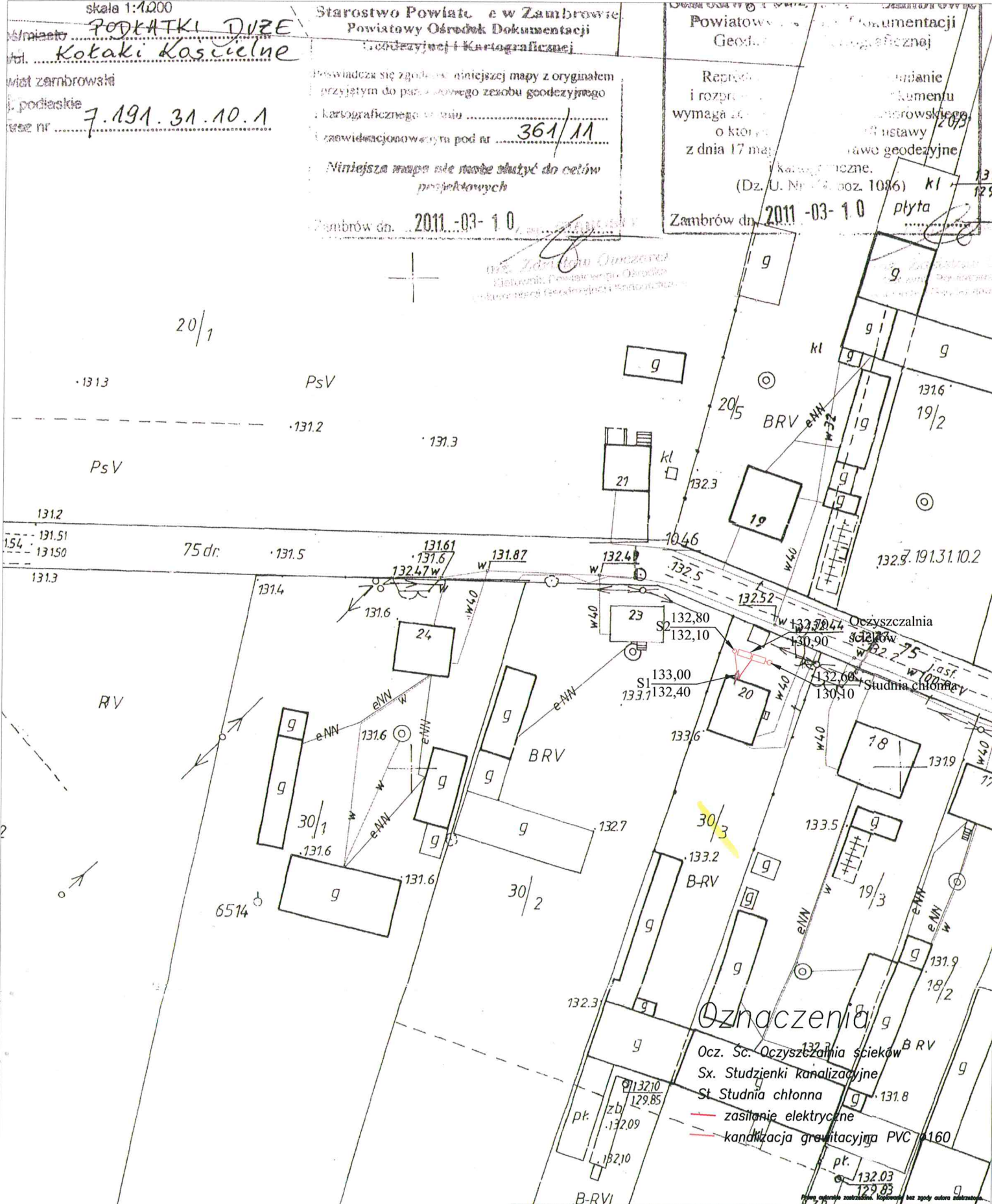
Zambrow dn. **2011-03-10**

Powiatowy Ośrodek Dokumentacji
Geodezyjnej i Kartograficznej

Reprezentacja i rozpowszechnienie
wymaga zgody Powiatowego Zespołu
o którym mowa w art. 11 ustawy
z dnia 17 maja 1975 r. Prawo geodezyjne

Zambrow dn. **2011-03-10**
kl
13
125
plyta

mgr inż. Kazimierz Gatazka
Dzielnica Powiatowego Ośrodka
Dokumentacji Geodezyjnej i Kartograficznej

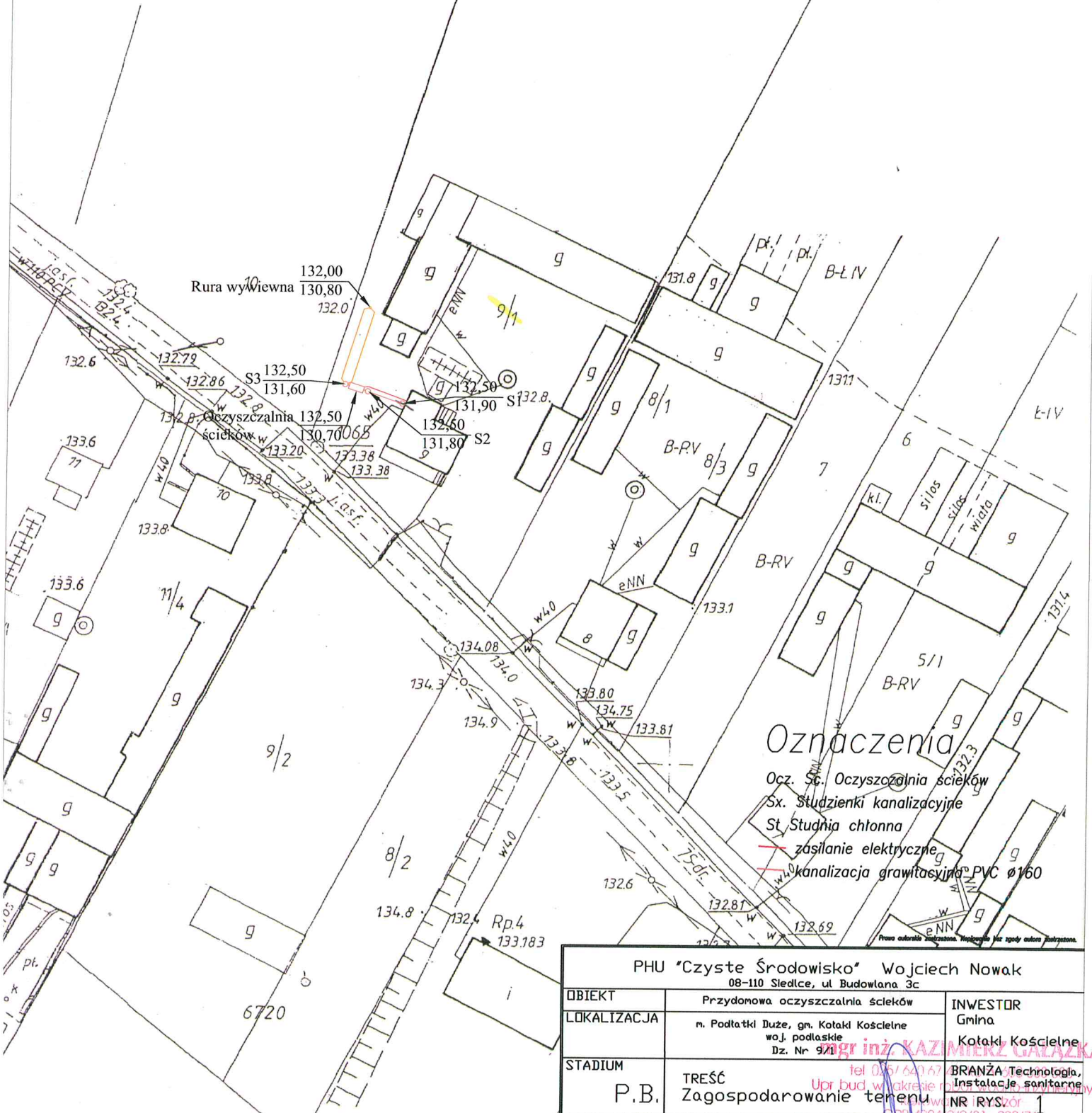


PHU "Czyste Środowisko" Wojciech Nowak 08-110 Siedlce, ul Budowlana 3c			
OBIEKT	Przydomowa oczyszczalnia ścieków		INWESTOR
LOKALIZACJA	m. Podatki Duże, gm. Kotaki Kościelne woj. podlaskie Dz. Nr 30/3		Gmina Kotaki Kościelne
STADIUM	TRZEŚĆ	BRANŻA Technologia, Instalacje sanitarne	NR RYS. 1
	P.B.	Zagospodarowanie terenu	
PROJEKTANT	mgr inż. Kazimierz Gatazka	SKALA 1:1000	
OPRACOWAŁ	mgr Łukasz Pietrasik	DATA	I.2012r

miasto **PODŁĄTKI DUŻE**
Kotaki Kościelne
 woj. zambrowski
 podlaskie
 z nr **7.191.31.10.2.**

Powiatowy Ośrodek Dokumentacji
 Geodezyjnej i Kartograficznej
 Zambrów dn. **2011-09-20**
 1455/11

Powiatowy Ośrodek Dokumentacji
 Geodezyjnej i Kartograficznej
 Reprodukowanie i rozpowszechnianie
 i rozproważanie dokumentu
 wymaga zgody Powiatowego Urzędu
 Geodezyjnego i Kartograficznego,
 o którym mowa w art. 18 ustawy
 z dnia 17 maja 1994 r. - Prawo geodezyjne
 i kartograficzne.
 (Dz. U. Nr 100 poz. 1086)
 Zambrów dn. **2011-09-20**



Oznaczenia
 Ocz. ŚC. Oczyszczalnia ścieków
 Sx. Studzienki kanalizacyjne
 St. Studnia chłonna
 — zasilanie elektryczne
 — kanalizacja grawitacyjna PVC Ø160

PHU "Czyste Środowisko" Wojciech Nowak 08-110 Siedlce, ul. Budowlana 3c			
OBIEKT	Przydomowa oczyszczalnia ścieków		INWESTOR
LOKALIZACJA	m. Podłatki Duże, gm. Kotaki Kościelne woj. podlaskie Dz. Nr 9/1		Gmina Kotaki Kościelne
STADIUM	TREŚĆ P.B. Zagospodarowanie terenu		BRANŻA Technologia, Instalacje sanitarne NR RYS. 1
PROJEKTANT	ngr inż. Kazimierz Gałazka	OP-424/109/79/20	SKALA 1:1000
OPRACOWAŁ	ngr Lukasz Pietraszk	OP-424/109/79/20	DATA 1.2012r

obręb Podłatki Duże
gm. Kołaki Kościelne
pow. zambrowski
woj.: podlaskie

Nr działki 17
Arkuszy mapy 7.191.51.05.4
7.191.31.10.2
Skala 1:1000

Rodzaj roboty: budowa budynku gospodarczego
Rodzaj zabudowy: zabudowa zagrodowa w gospodarstwie rolnym

Położenie obiektu zgodne z projektem budowlanym

Wykonał geodeta uprawniony
Halina Grzeszczuk
Rob. 17413/50/10
Zambrow dn. 2010-10-12

GEODETA UPRAWNIONY
Halina M. Grzeszczuk
ul. Pułaskiego 2/25
18-300 Zambrow, tel. 0 503 080 359
NIP 723-102-63-51

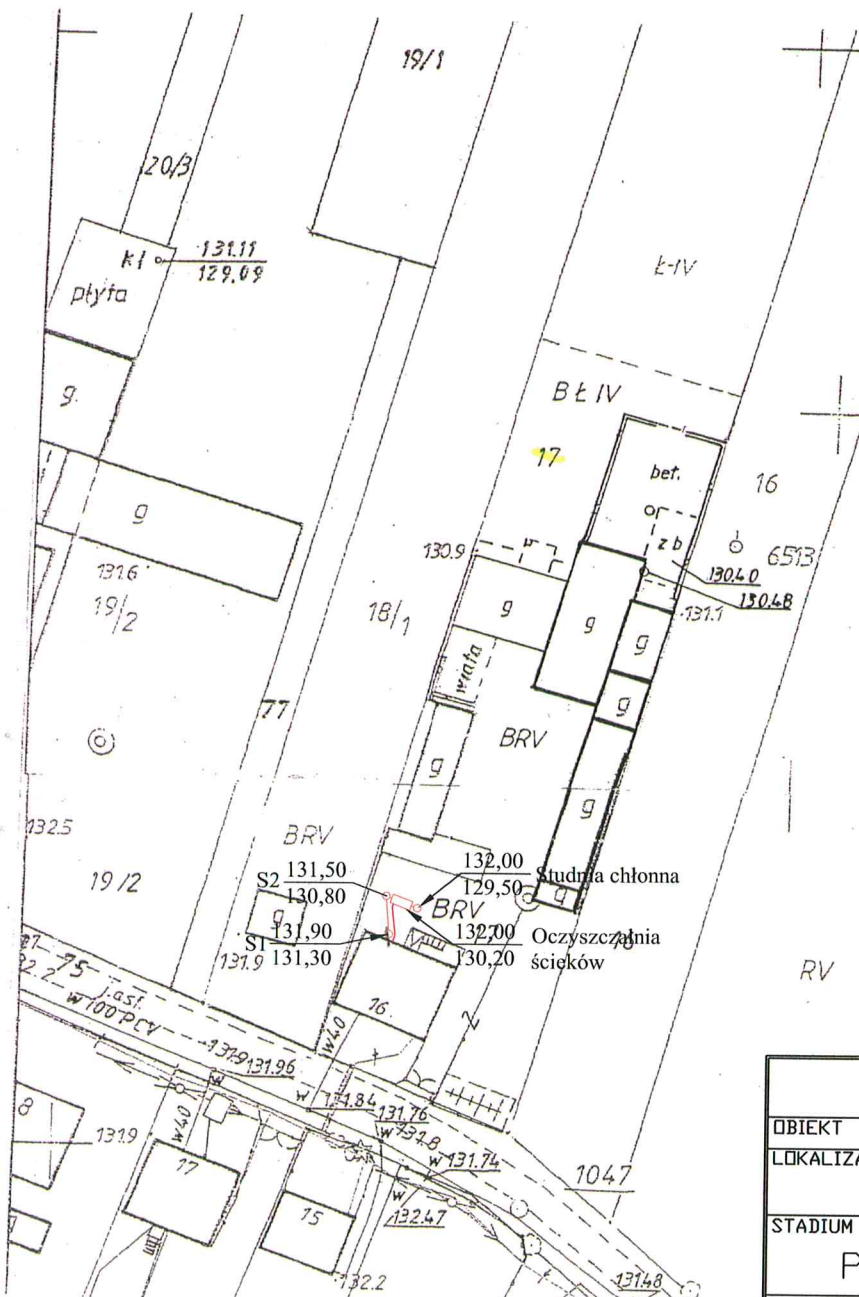
Starostwo Powiatowe w Zambrowie
Powiatowy Ośrodek Dokumentacji
Geodezyjnej i Kartograficznej

Wyeksponowane na niniejszej mapie obiekty budowlane
zostały zinwentaryzowane a dokumenty powstałe
w wyniku inwentaryzacji zostały do państwowego
zasobu geodezyjnego i kartograficznego

w dniu 2010-10-13

i zaewidencjonowano pod nr 9131.18-1/2010

Zambrow dn. 2010-10-13



Oznaczenia

- Ocz. Śc. Oczyszczalnia ścieków
- Sx. Studzienki kanalizacyjne
- St Studnia chłonna
- zasilanie elektryczne
- kanalizacja grawitacyjna PVC Ø160

Prawa autorstwa zastrzeżone. Kopiowanie bez zgody autora zastrzeżone.

PHU "Czyste Środowisko" Wojciech Nowak 08-110 Siedlce, ul. Budowlana 3c		
OBIEKT	Przydomowa oczyszczalnia ścieków	INWESTOR
LOKALIZACJA	m. Podłatki Duże, gm. Kołaki Kościelne woj. podlaskie Dz. Nr 17	Gmina Kołaki Kościelne
STADIUM	P.B.	BRANŻA Technologia, Instalacje sanitarne
PROJEKTANT	mgr inż. Kazimierz Gałazka	NR RYS. 1
OPRACOWAŁ	mgr Łukasz Pietraszk	SKALA 1:1000 DATA I.2012r



Powiatowy Ośrodek Dokumentacji
Geodezyjnej i Kartograficznej

Reprodukcja i rozprowadzenie niniejszego dokumentu wymaga zezwolenia Zarządu Powiatu Zambrowskiego, o którym mowa w art. 18 ustawy z dnia 17 maja 1989r. - Prawo geodezyjne i kartograficzne. 5/18

(Dz. U. Nr 100 poz. 1086)

Zambrow dn. 2011-10-10

Oznaczenia

Ocz. Śc. Oczyszczalnia ścieków
 Sx. Studzienki kanalizacyjne
 St Studnia chłonna

— zasilanie elektryczne
 — kanalizacja grawitacyjna PVC Ø160

PHU "Czyste Środowisko" Wojciech Nowak 08-110 Siedlce, ul. Budowlana 3c		
OBIEKT	Przydomowa oczyszczalnia ścieków	INWESTOR
LOKALIZACJA	m. Podlatki Duże, gm. Kotaki Kościelne woj. podlaskie Dz. Nr 33/2	Gmina Kotaki Kościelne
STADIUM	TREŚĆ P.B. Zagospodarowanie terenu	BRANŻA Technologia, Instalacje sanitarne NR RYS. 588 1
PROJEKTANT	mgr inż. Kazimierz Gałazka GPB-4224/109/10/10	SKALA 1:1000
OPRACOWAŁ	mgr Łukasz Pietraszk projektant	DATA 1.2012r

GEODEZYJNA INWENTARYZACJA POWYKONAWCZA

wieś Podłatki Duże
gm. Kołaki Kościelne
pow. zambrowski
woj.: podlaskie

Działka nr 11/3, 11/4
Arkusz mapy 7.191.31.10.2
Skala 1:1000

Rodzaj roboty: *budowa budynku obory i silosów,*
Rodzaj zabudowy: *wg decyzji o warunkach zabudowy – zabudowa zagrodowa w gospodarstwie rolnym*

Położenie obiektu zgodne z projektem budowlanym

**Dokonano geodezyjnej
inwentaryzacji obiektu
Wykonano zgodnie z projektem**

Wykonał geodeta uprawniony
mgr inż. T. Chojiński
Rob. 5454/219/11
Zambrow dn. 2011-09-22

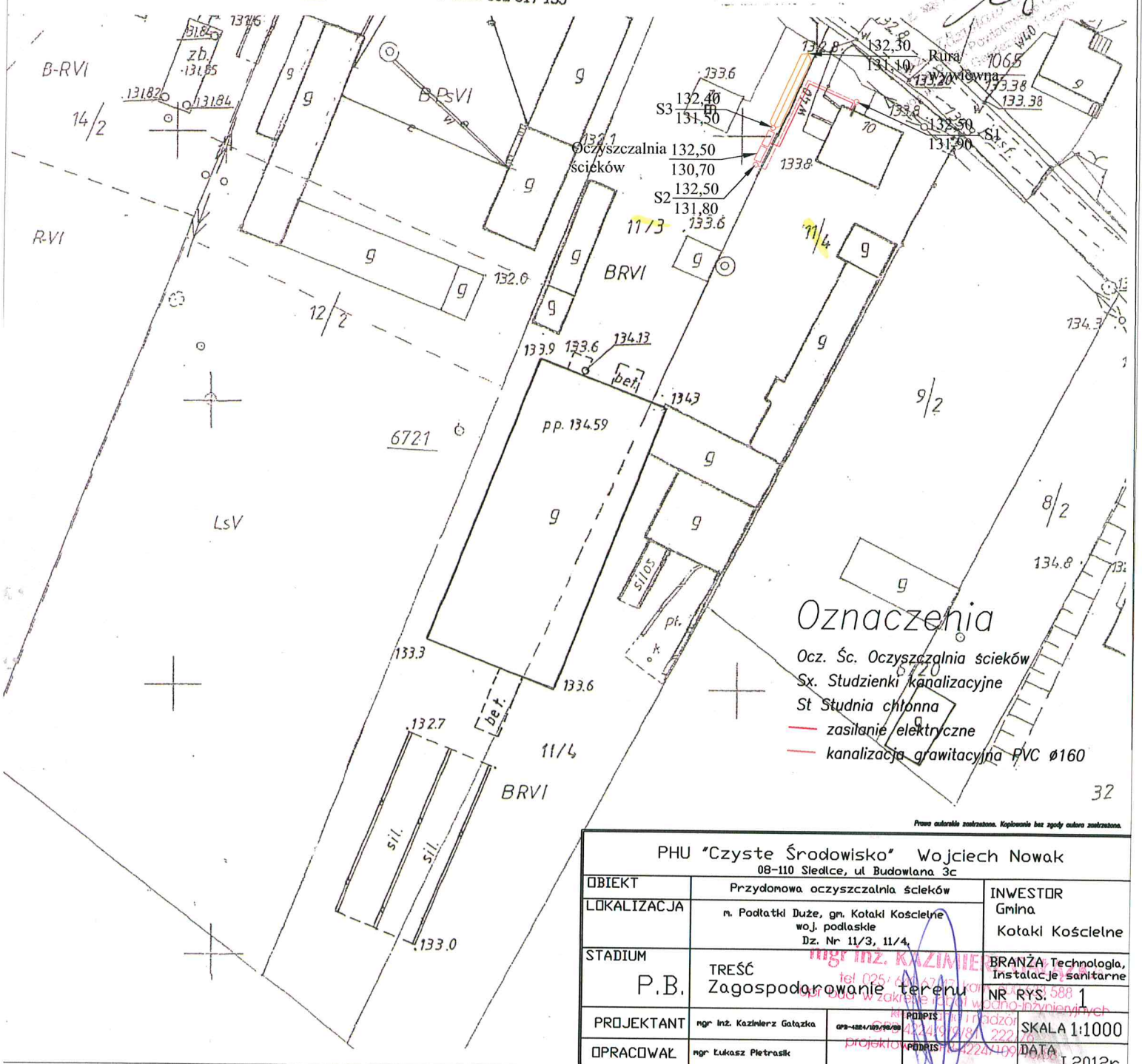
GEODETA UPRAWNIONY
mgr inż. Tadeusz Chojiński
18-300 Z A M B R Ó W
ul. Fabryczna 4
tel. 86-271 34 33, kom. 602 617 135

Wykones w Zambrowie
Punktowny Ośrodek Dokumentacji
Geodezyjnej i Kartograficznej

Wyeksponowane na niniejszej mapie obiekty budowlane
zostały zinventoryzowane - dokumenty powstałe
w wyniku inwentaryzacji przesyłane do państwowego
zasobu geodezyjnego i kartograficznego

w dniu **2011-09-27**
i zawidencjonowano pod nr **9151.18-212011**

Zambrow dn. **2011-09-27**



Oznaczenia
Ocz. Śc. Oczyszczalnia ścieków
Sx. Studzienki kanalizacyjne
St Studnia chłonna
— zasilanie elektryczne
— kanalizacja grawitacyjna PVC Ø160

PHU "Czyste Środowisko" Wojciech Nowak 08-110 Siedlce, ul. Budowlana 3c		
OBIEKT	Przydomowa oczyszczalnia ścieków	INWESTOR
LOKALIZACJA	n. Podłatki Duże, gm. Kołaki Kościelne woj. podlaskie Dz. Nr 11/3, 11/4,	Gmina Kołaki Kościelne
STADIUM	P.B. TREŚĆ Zagospodarowanie terenu	BRANŻA Technologia, Instalacje sanitarne NR RYS. 588 1
PROJEKTANT	mgr inż. Kazimierz Gatazka OPRACOWAŁ mgr inż. Łukasz Pietrasik	SKALA 1:1000 DATA I.2012r

Miejscowość Podłatki Duże
 Gmina Kotaki Koscielne
 Województwo podlaskie
 Rodzaj pracy Inwentaryzacja
zbiornika na gnojnyk,
 płyty gnojowej, d. m. 4/1

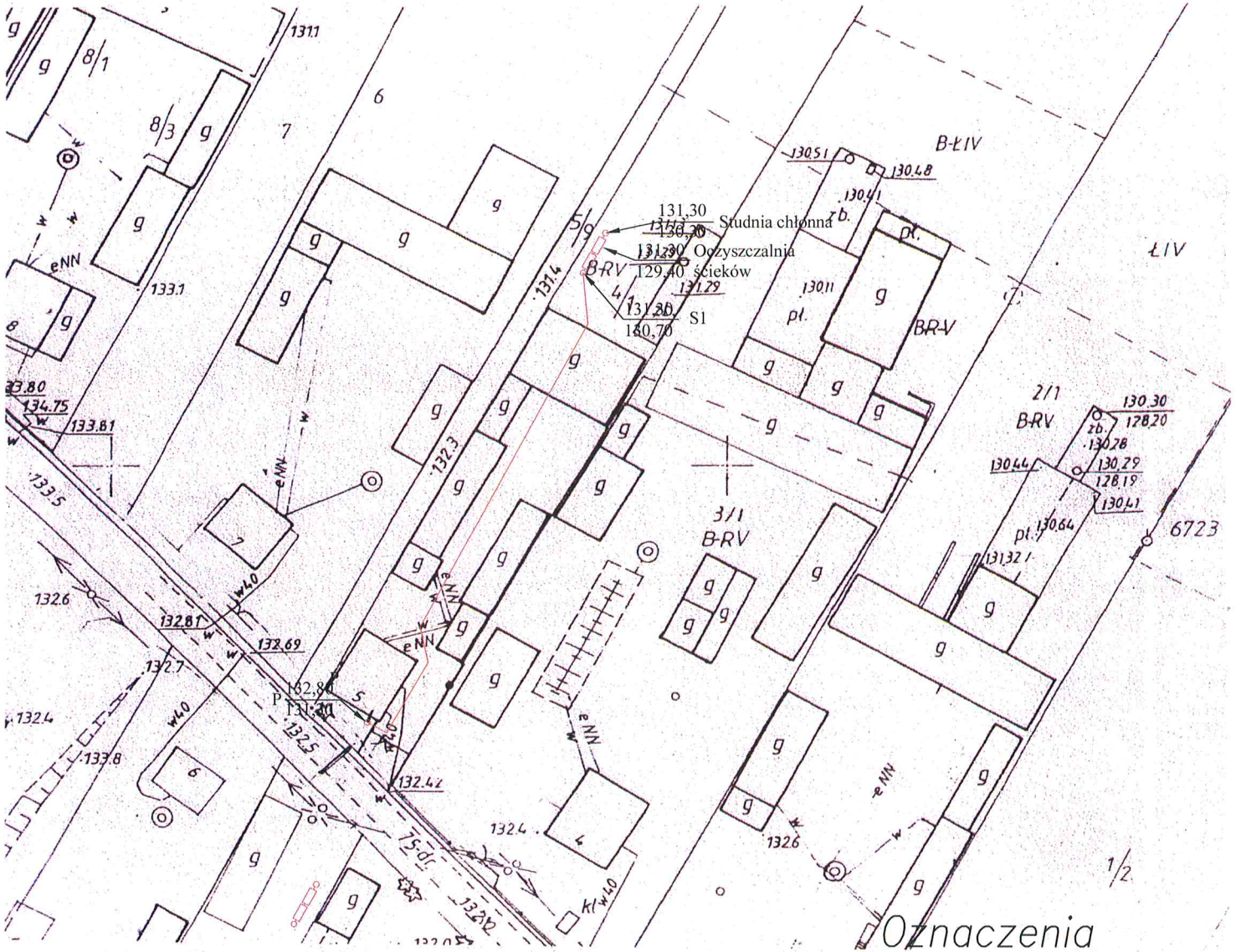
Centrum, data 26.09.2012

L. Kz. zm.

L. Kz. rob. 13.143/200/r

SKALA 1:1000

Art. nr. 244.447.012



Oznaczenia

- Ocz. Śc. Oczyszczalnia ścieków
- Sx. Studzienki kanalizacyjne
- St Studnia chłonna
- zasilanie elektryczne
- kanalizacja ciśnieniowa PE Ø63

Starostwo Powiatowe w Żywcu
 Powiat w Gostyniu, ul. Wolności 2
 Geodezyjne i Kartograficzne

Wykazano na nim, że mapy do celów budowlanych
 zostały zamienione w sposób, który powoduje
 w nich wprowadzenie zmian, które nie są zgodne z
 zapisami geodezyjnej i kartograficznej

w dniu 2008-09-17

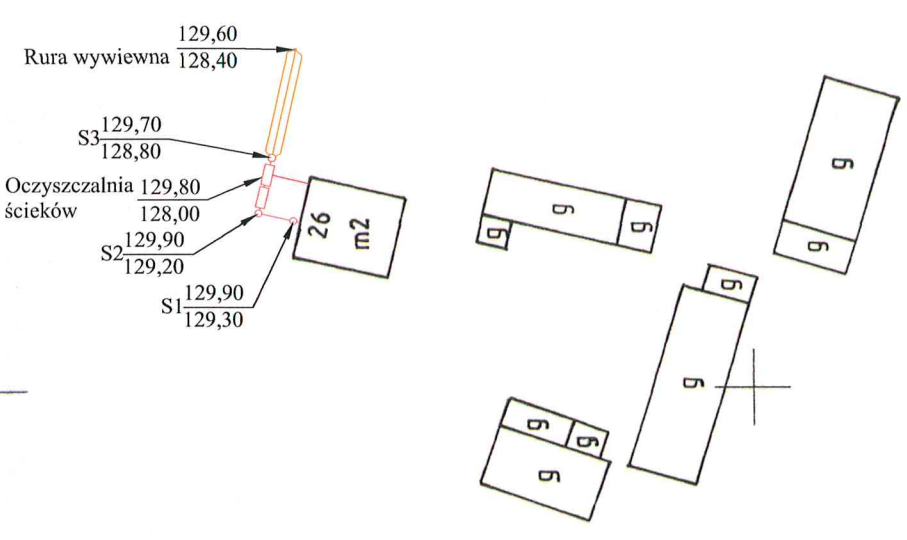
zawieszono pod nr 2111.18-9/2006

Zapobieganie

mgr inż. K. ZMIERZ GAŁAZKA
 tel. 025/640374, kom. 601633588
 Upr. bud w zakresie robót wodno-kanalizacyjnych
 kierownik nadzór
 GPB-42237/1/81 222/76
 projektowe 129-42237/09/98/88

SPORZĄDZIŁ WYKONAŁ

PHU "Czyste Środowisko" Wojciech Nowak 08-110 Siedlce, ul. Budowlana 8			
OBIEKT	Przydomowa oczyszczalnia ścieków	INWESTOR	
KANALIZACJA	n. Podłatki Duże, gn. Kotaki Koscielne woj. podlaskie Dz. Nr 4/1, 4/2.	Gmina Kotaki Koscielne	
STADIUM	TRZEŚ Zagospodarowanie terenu	BRANŻA Technologia, Instalacje sanitarne	
PROJEKTANT	mgr inż. Kozłowski Gałazka	PODPIS	SKALA 1:1000
OPRACOWAŁ	mgr Łukasz Pietraszk	PODPIS	DATA I.2012r

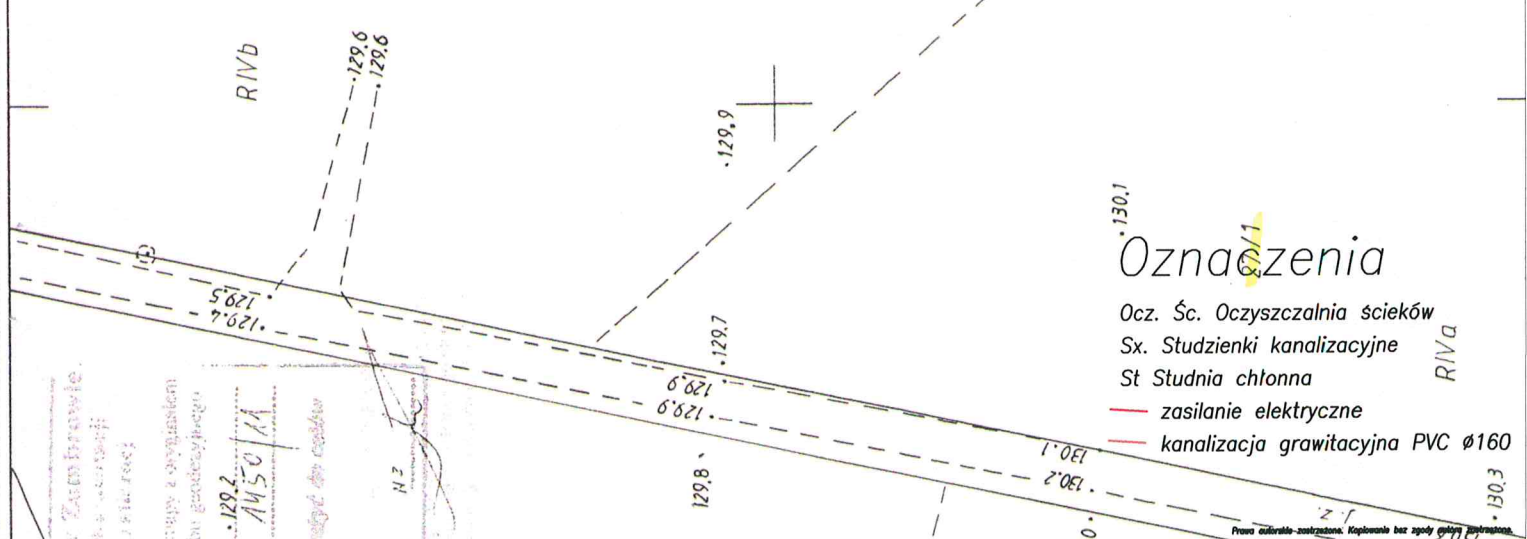


KOPIA MAPY ZASADNICZEJ
 Skala 1: 1000
 wies. *Podatki Duże*
 gm. *Kotki Kościelne*
 powiat zambrowski
 woj. podlaskie
 arkusz nr. *7.191.31.A.5...1*

Starostwo Powiatowe w Zambrowie
 Powiatowy Urząd Rejestracji
 Geodezyjnej

Rep.
 i roz.
 wymag.
 o który ...
 z dnia 17 maja ...
 (Dz. U. Nr 100 poz. 1096)

2011-09-19
 Zambrów dat.



Oznaczenia

Ocz. Śc. Oczyszczalnia ścieków
 Sx. Studzienki kanalizacyjne
 St Studnia chłonna
 RIVA

— zasilanie elektryczne
 — kanalizacja grawitacyjna PVC Ø160

Starostwo Powiatowe w Zambrowie
Wydział Geodezji i Katastru
129.2
129.1
129.3
129.4
129.5
129.6
129.7
129.8
129.9
130.0
130.1
130.2
130.3
2011-09-19
NZ
RIVA

PHU "Czyste Środowisko" Wojciech Nowak 08-110 Siedlce, ul. Budowlana 3c		
OBIEKT	Przydomowa oczyszczalnia ścieków	INWESTOR
LOKALIZACJA	m. Podatki Duże, gm. Kotaki Kościelne woj. podlaskie Dz. Nr 27/1	Gmina Kotaki Kościelne
STADIUM	TREŚĆ F.B. Zagospodarowanie terenu	BRANŻA Technologia, Instalacje sanitarne NR-RYS. 1
PROJEKTANT	ngr inż. Kazimierz Gałazka	SKALA 1:1000
OPRACOWAŁ	ngr Łukasz Pietraszk	DATA 1.2012r

skala 1:1000

PODŁASKI DUŻE

Kotaku Kościelne

powiat zambrowski

oj. podlaskie

7 181.31.05.3

Powiatowy Ośrodek Dokumentacji Geodezyjnej i Kartograficznej

świadczą się zgodność niniejszej mapy z oryginałem przyjętym do państwowego zasobu geodezyjnego i kartograficznego w dniu

zawidacjonowesym pod re 14 81/11

Niniejsza mapa nie może służyć do celów projektowych

Zambrow dn. 2011.-09-23

inż. Zdzisław Owczarek Kierownik Powiatowego Ośrodka Dokumentacji Geodezyjnej i Kartograficznej

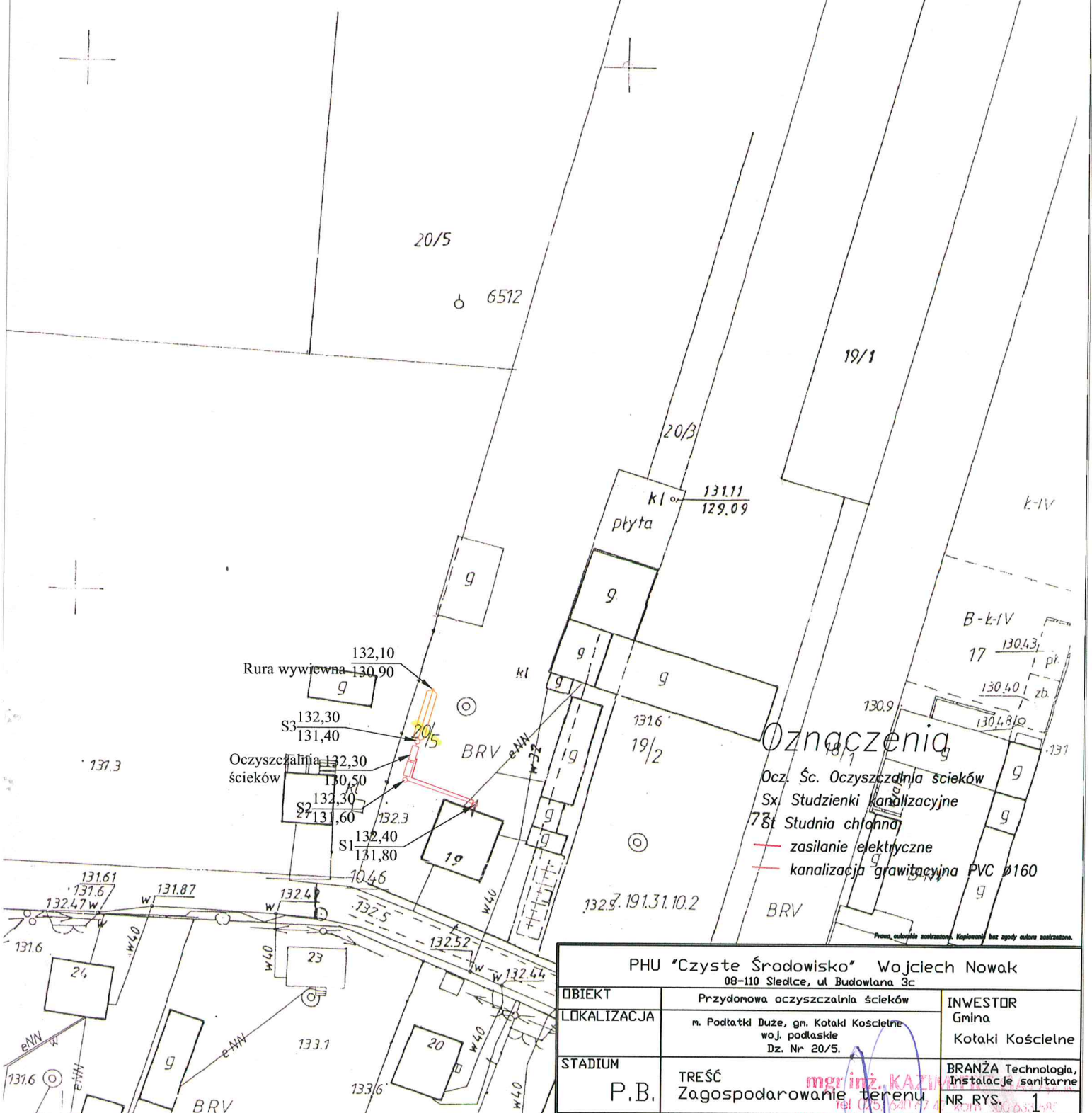
Powiatowy Ośrodek Dokumentacji Geodezyjnej i Kartograficznej

Reprodukcja, rozpowszechnianie i rozproważenie niniejszego dokumentu wymaga zgody Powiatu Zambrowskiego, o której mowa w art. 18 ustawy z dnia 17 maja 2004 r. Prawo geodezyjne i kartograficzne.

(Dz. U. Nr 100 poz. 1086)

Zambrow dn. 2011.-09-23

inż. Zdzisław Owczarek Kierownik Powiatowego Ośrodka Dokumentacji Geodezyjnej i Kartograficznej



Oznaczenia

- Ocz. Śc. Oczyszczalnia ścieków
- Sx Studzienki kanalizacyjne
- 78t Studnia chłodna
- zasilanie elektryczne
- kanalizacja grawitacyjna PVC Ø160

PHU "Czyste Środowisko" Wojciech Nowak 08-110 Siedlce, ul. Budowlana 3c		
OBIEKT	Przydomowa oczyszczalnia ścieków	INWESTOR
LOKALIZACJA	m. Podatki Duże, gm. Kotaki Kościelne woj. podlaskie Dz. Nr 20/5.	Gmina Kotaki Kościelne
STADIUM	P.B.	BRANŻA Technologia, Instalacje sanitarne
	TREŚĆ Zagospodarowanie terenu	NR RYS. 1
PROJEKTANT	mgr inż. Kazimierz Gałazka	SKALA 1:1000
OPRACOWAŁ	mgr Łukasz Pietraszk	DATA 12.01.2012r

skala 1:1000

obręb Podłatki Duże
gm/ul Kotaki Kościelne
powiat zambrowski
woj. podlaskie
arkusz nr 7.191.31.10.2

Starostwo Powiatowe w Zambrowie.
Powiatowy Ośrodek Dokumentacji
Geodezyjnej i Kartograficznej

Poświadczam zgodność niniejszej mapy z oryginałem
przyjętym do państwowego zasobu geodezyjnego
i kartograficznego w dniu 17.28/11
i zaświadczonej przez pod nr

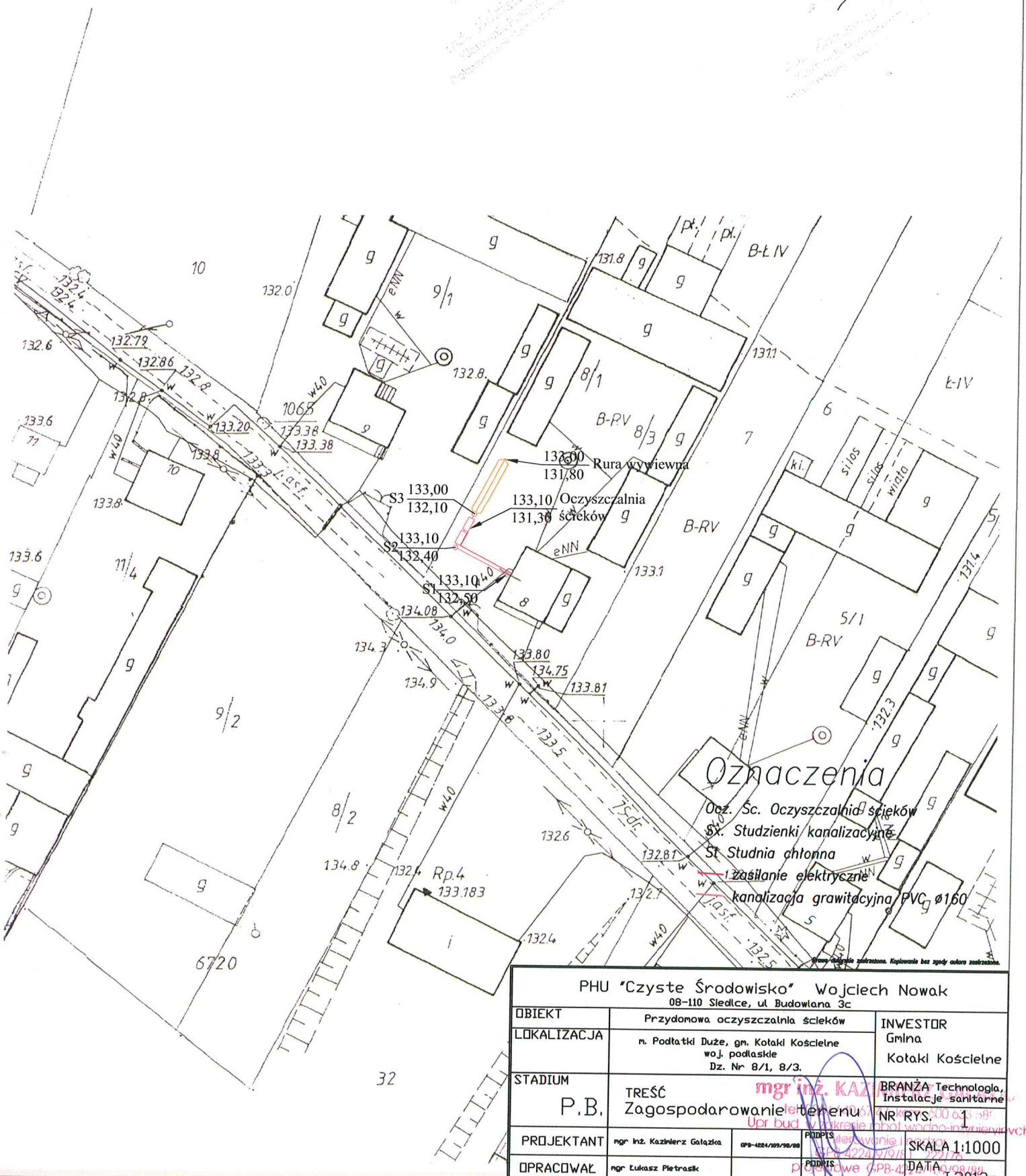
*W niniejszej mapie nie może służyć do celów
projektowych*

Zambrów dn. 2011.-10-19

Starostwo Powiatowe w Zambrowie
Powiatowy Ośrodek Dokumentacji
Geodezyjnej i Kartograficznej

Reprodukcja, rozpowszechnianie
i rozprawa z tym dokumentem
wymaga zezwolenia Starosty Zambrrowskiego,
o którym mowa w art. 18 ustawy
z dnia 17 maja 1984 r. Prawo geodezyjne
i kartograficzne.
(Dz. U. Nr 100 poz. 1086)

Zambrów dn. 2011.-10-19



- Oznaczenia**
- Ocz. Śc. Oczyszczalnia ścieków
 - St. Studzienki kanalizacyjne
 - St. Studnia chłonna
 - Zasilanie elektryczne
 - kanalizacja grawitacyjna/PVC, Ø160

PHU "Czyste Środowisko" Wojciech Nowak 08-110 Siedlce, ul. Budowlana 3c		
OBIEKT	Przydomowa oczyszczalnia ścieków	INWESTOR
LOKALIZACJA	m. Podłatki Duże, gm. Kotaki Kościelne woj. podlaskie Dz. Nr 8/1, 8/3.	Gmina Kotaki Kościelne
STADIUM	TREŚĆ P.B. Zagospodarowanie terenu	BRANŻA Technologia, Instalacje sanitarne
PROJEKTANT	mgr inż. Kazimierz Gałazka 09-422491921	NR RYS. 00.01
OPRACOWAŁ	mgr Lukasz Pletraśki	SKALA 1:1000 DATA 1.2012r

GEODEZYJNA INWENTARYZACJA POWYKONAWCZA

wieś Podatki Duże
gmina Kołaki Kościelne
pow. zambrowski
woj. podlaskie

Nr działki 12/2
Arkuszy mapy 244.441.011
skala mapy 1:1000

Rodzaj inwestycji: budowa budynku gospodarczego.
Zabudowa zagrodowa w gospodarstwie rolnym.
Położenie budynku zgodne z projektem budowlanym
Pozwolenie na budowę nr 220/2009 z dnia 08.09.2009r.

Wykonał:
mgr inż. Tomasz Żychowski
Zambrów, dnia 16.11.2009 r.

GEODETA UPRAWNIONY
ZEZW. MIN. GOSP. PRZ. I BUD. NR 11601
mgr inż. Tomasz Żychowski
18-300 ZAMBRÓW UL. MONIUSZKI 24
NIP 723-100-35-12, TEL. (086) 71 67 78

Starostwo Powiatowe w Zambrowie
Powiatowy Ośrodek Dokumentacji
Geodezyjnej i Kartograficznej

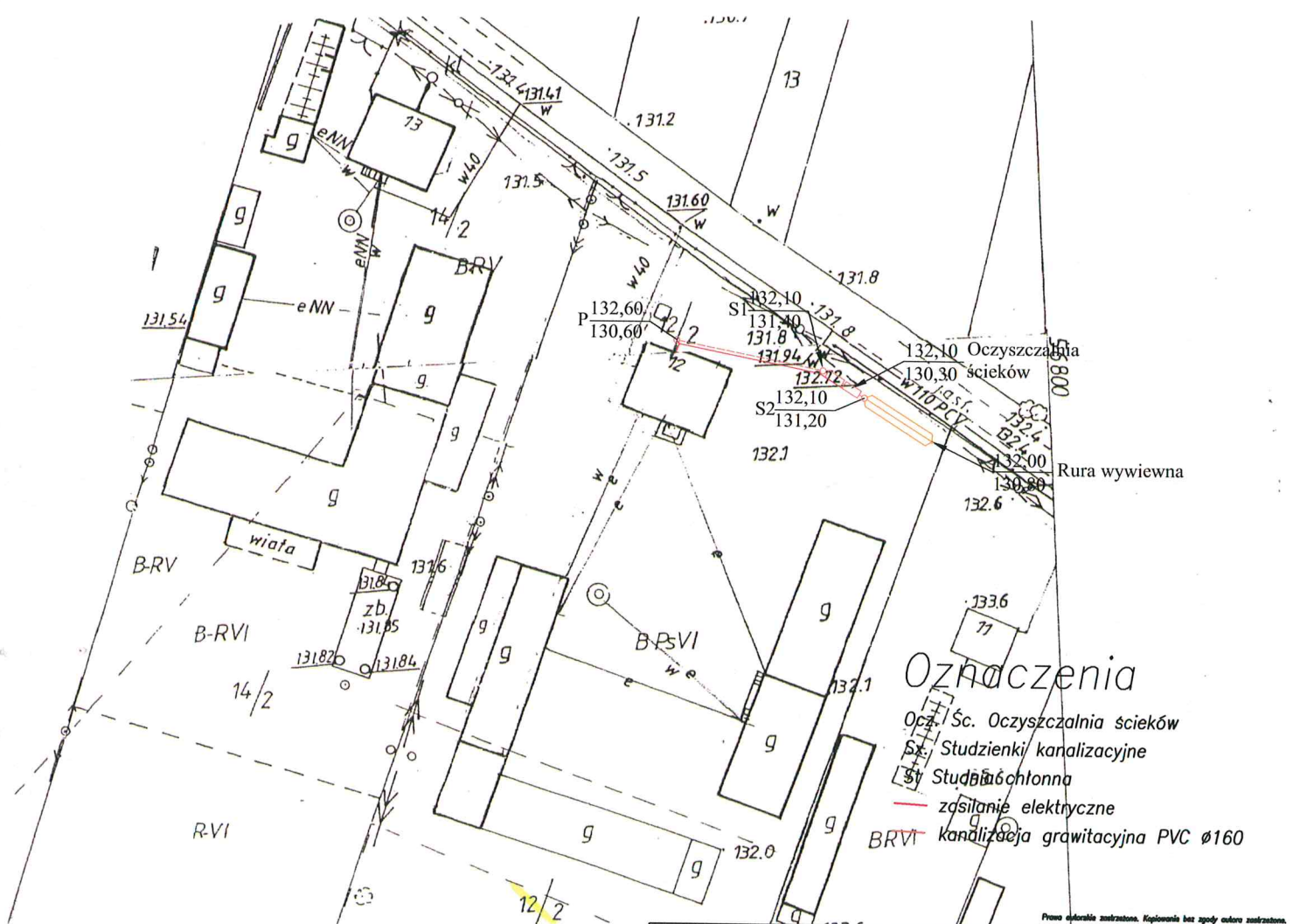
Wyeksponowane na niniejszej mapie obiekty budowlane zostały zarejestrowane i dokumenty powstałe w wyniku inwentaryzacji przesyłane do państwowego zasobu geodezyjnego i kartograficznego

w dniu 2009-11-18

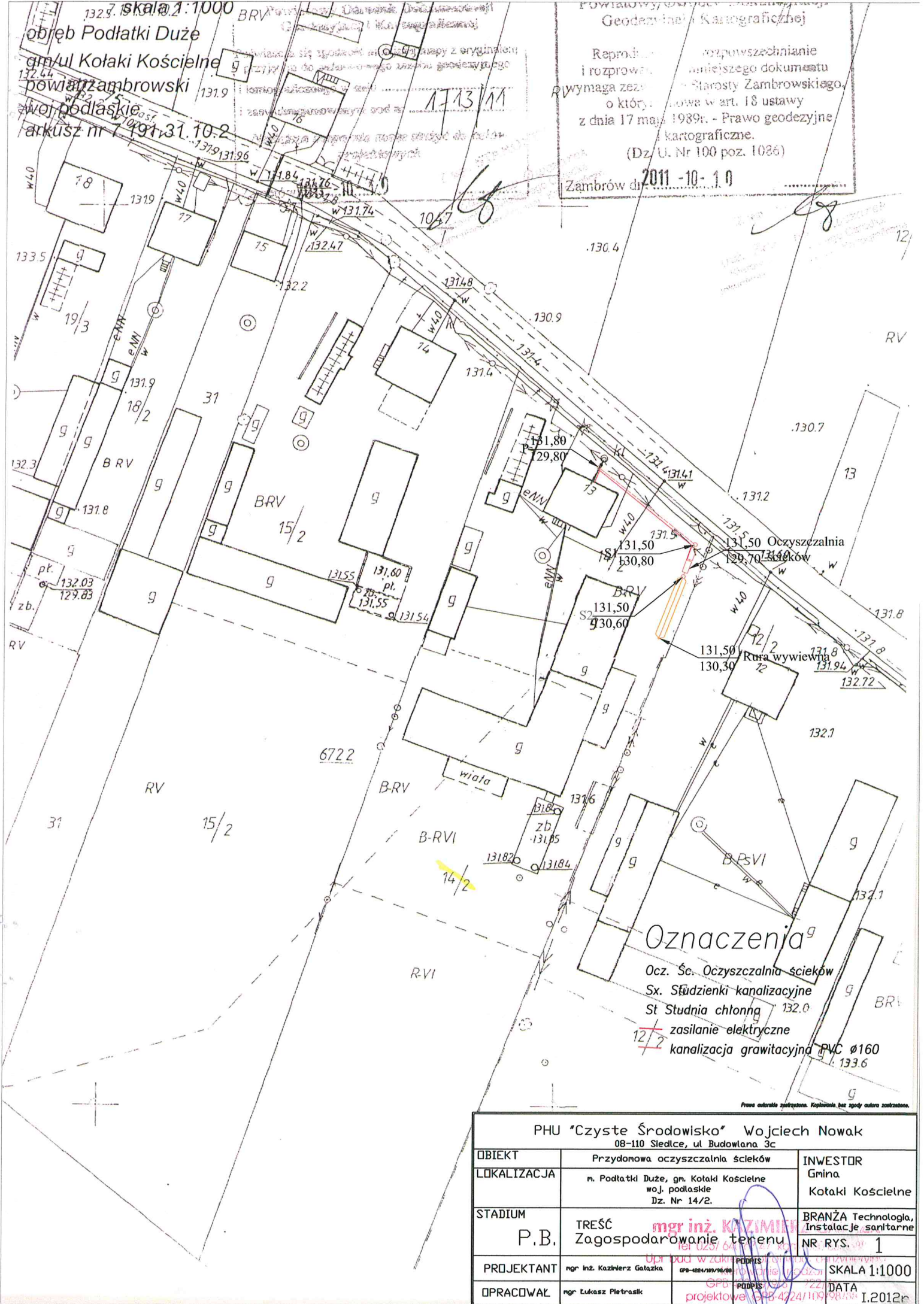
i zewidencjonowano pod nr 2/M.18-14109

Zambrów dn. 2009-11-18

[Signature]
mgr inż. Tomasz Żychowski
Kierownik Powiatowego Ośrodka
Dokumentacji Geodezyjnej i Kartograficznej



PHU "Czyste Środowisko" Wojciech Nowak 08-110 Siedlce, ul. Budowlana 3c		
OBIEKT	Przydomowa oczyszczalnia ścieków	INWESTOR
LOKALIZACJA	n. Podatki Duże, gm. Kołaki Kościelne woj. podlaskie Dz. Nr 12/2.	Gmina Kołaki Kościelne
STADIUM	TREŚĆ Zagospodarowanie terenu	BRANŻA Technologia, Instalacje sanitarne
PROJEKTANT	mgr inż. Kazimierz Gałazka	NR RYS. nierys.
OPRACOWAŁ	mgr Lukasz Pletraszk	SKALA 1:1000 DATA I.2012r



skala 1:1000
 gm/ul Kołaki Kościelne
 powiat zambrowski
 woj. podlaskie
 arkusz nr 191/31.10.2

Powiatowy Urząd Geodezyjno-Kartograficzny
 Reprodukowanie i rozpowszechnianie niniejszego dokumentu wymaga zezwolenia Starosty Zambrowskiego o który ubiegał się w art. 18 ustawy z dnia 17 maja 1989r. - Prawo geodezyjne i kartograficzne.
 (Dz. U. Nr 100 poz. 1026)
 Zambrów dn. 2011-10-10

Oznaczenia
 Ocz. Śc. Oczyszczalnia ścieków
 Sx. Stężenki kanalizacyjne
 St Studnia chłonna
 12/2 zasilanie elektryczne
 kanalizacja grawitacyjna PVC Ø160

PHU "Czyste Środowisko" Wojciech Nowak 08-110 Siedlce, ul. Budowlana 3c		
OBIEKT	Przydomowa oczyszczalnia ścieków	INWESTOR
LOKALIZACJA	m. Podatki Duże, gm. Kołaki Kościelne woj. podlaskie Dz. Nr 14/2.	Gmina Kołaki Kościelne
STADIUM	TRZEŚC P.B. Zagospodarowanie terenu	BRANŻA Technologia, Instalacje sanitarne NR RYS. 1
PROJEKTANT	mgr inż. Kazimierz Gałazka mgr inż. Kazimierz Gałazka	SKALA 1:1000
OPRACOWAŁ	mgr Łukasz Pietrasik mgr inż. Kazimierz Gałazka	DATA 2012r.

skala 1:1000

gmina Podatki Duże 6723
 gm. Kotaki Kościelne
 powiat zambrowski
 woj. podlaskie
 arkusz nr 7.191.31.10.2

Powiatowy Ośrodek Dokumentacji
 Geodezyjnej i Kartograficznej

Reprodukcja i rozpowszechnianie
 niniejszego dokumentu
 wymaga zezwolenia Starosty Zambrowskiego,
 o którym mowa w art. 18 ustawy
 z dnia 17 maja 1989 r. Prawo geodezyjne
 i kartograficzne
 (Dz. U. Nr 106, poz. 1086)

Zambrow dn. 2011.-10.-10

Starosta Powiatowe w Zambrowie.
 Powiatowy Ośrodek Dokumentacji
 Geodezyjnej i Kartograficznej

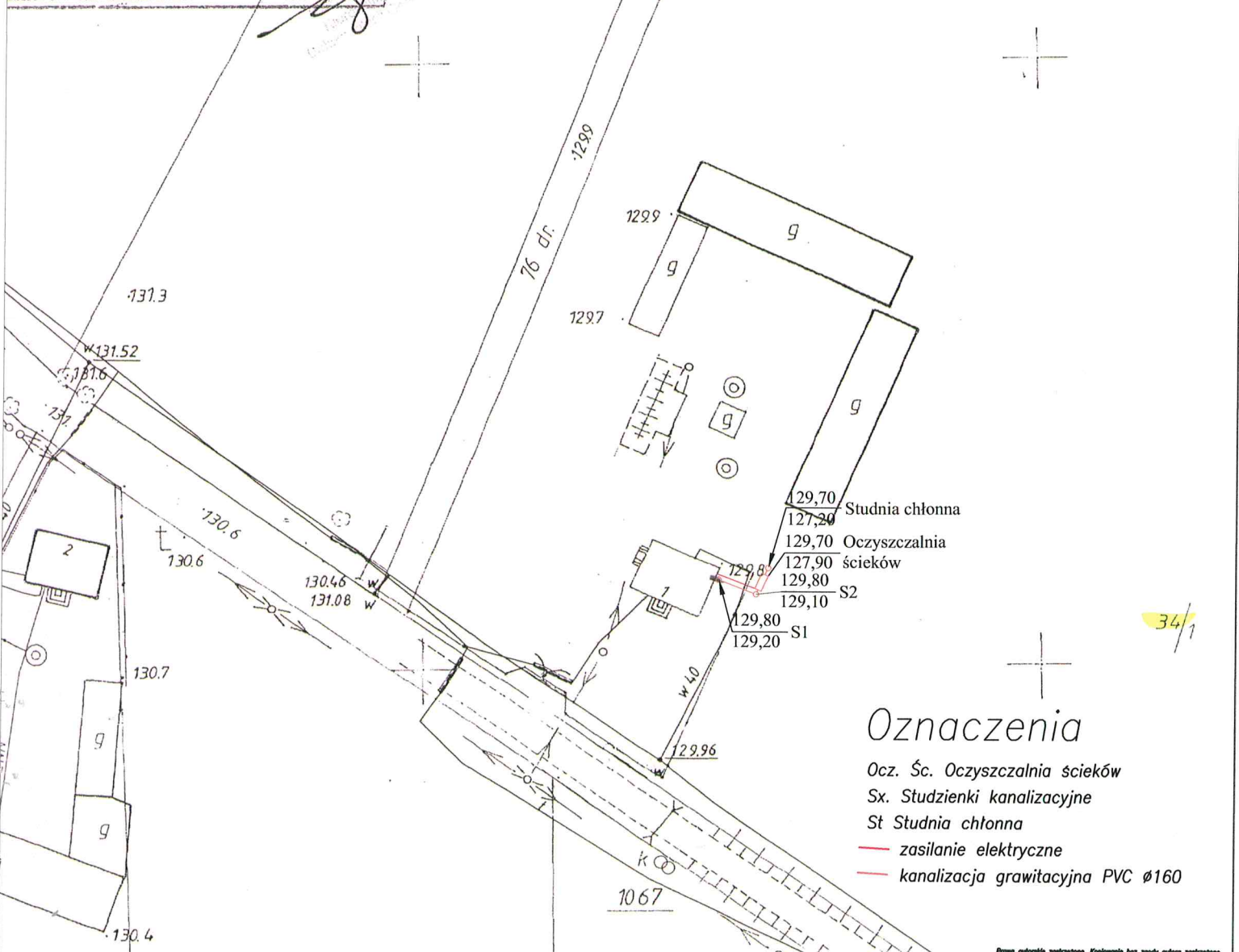
Świadczą się zgodność niniejszej mapy z oryginałem
 wchodzącym do państwowego zasobu geodezyjnego
 i kartograficznego w dniu

zawidencjonalno wasyra pod nr 1739/111

Niniejsza mapa nie może służyć do celów
 projektowych

2011-10-10

Zambrow dn.



Oznaczenia

- Ocz. Śc. Oczyszczalnia ścieków
- Sx. Studzienki kanalizacyjne
- St Studnia chłonna
- zasilanie elektryczne
- kanalizacja grawitacyjna PVC Ø160

Prawa autorskie zastrzeżone. Kopowanie bez zgody autora zastrzeżone.

PHU "Czyste Środowisko" Wojciech Nowak 08-110 Siedlce, ul. Budowlana 3c		
OBIEKT	Przydomowa oczyszczalnia ścieków	INWESTOR
LOKALIZACJA	m. Podatki Duże, gm. Kotaki Kościelne woj. podlaskie Dz. Nr 34/1	Gmina Kotaki Kościelne
STADIUM	TREŚĆ P.B. Zagospodarowanie terenu	BRANŻA Technologia, Instalacje sanitarne NR RYS. 1
PROJEKTANT	mgr inż. Kazimierz Gałazka 09-4824/109/79/08	SKALA 1:1000
OPRACOWAŁ	mgr Lukasz Pietraszk projek	DATA I.2012r