

KOPIA MAPY ZASADNICZEJ

skala 1:500
obwód Kotłaki Kościelne

gm/uf Kościelna
powiat zambrowski
woj. podlaskie
arkusz nr 7.191.32.13.2.4

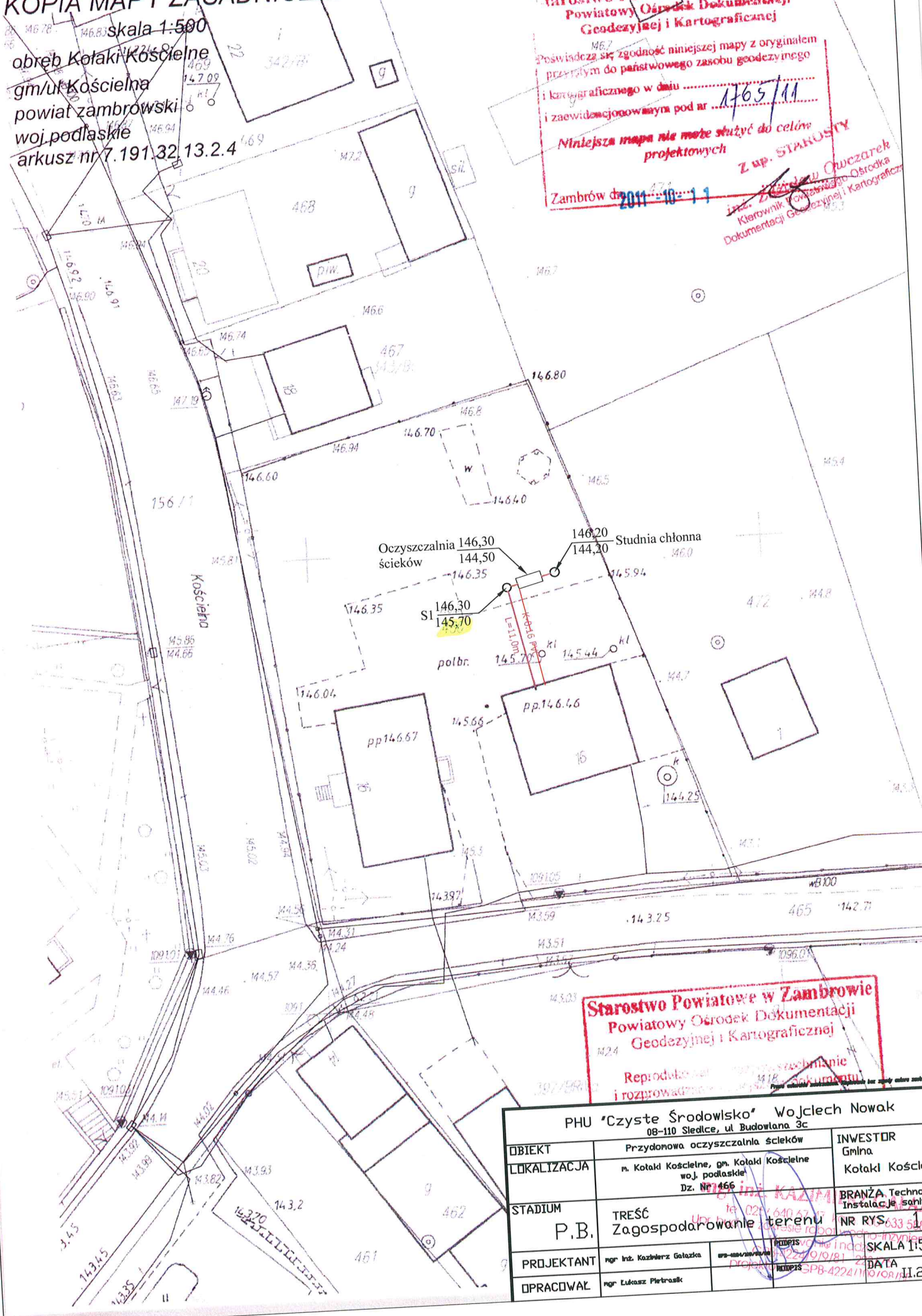
Starostwo Powiatowe w Zambrowie.
Powiatowy Ośrodek Dokumentacji
Geodezyjnej i Kartograficznej

Poswiadcza się zgodność niniejszej mapy z oryginałem
przygotowanym do państwowego zasobu geodezyjnego
i kartograficznego w dniu
i zaawidencjonowaną pod nr 1765/11

Niniejsza mapa nie może służyć do celów
projektowych

Zambrowo dn. 2011-10-11

Z up. STAROSTY
Inż. ~~Zdzisław Owczarek~~
Kierownik Powiatowego Ośrodka
Dokumentacji Geodezyjnej i Kartograficznej



Starostwo Powiatowe w Zambrowie
Powiatowy Ośrodek Dokumentacji
Geodezyjnej i Kartograficznej

Reprodukcja i rozprowadzenie bez zgody autora

PHU "Czyste Środowisko" Wojciech Nowak 08-110 Siedlce, ul. Budowlana 3c		INWESTOR Gmina Kotłaki Kościelne
OBIEKT	Przydomowa oczyszczalnia ścieków	BRANŻA Techno Instalacje sanit.
LOKALIZACJA	m. Kotłaki Kościelne, gm. Kotłaki Kościelne woj. podlaskie Dz. Nr 1465	NR RYS. 033.51 1:500
STADIUM	P.B.	SKALA 1:500
PROJEKTANT	mgr inż. Kazimierz Gołacka	DATA 2011-10-11
OPRACOWAŁ	mgr Łukasz Pietraszk	DATA 2011-10-11

KOPIA MAPY ZASADNICZEJ

skala 1:500

obręb Kotłaki Kościelne
gm/ul Piaskowa
powiat zambrowski
woj. podlaskie
arkusz nr 7.191.32.13.2.4

Starostwo Powiatowe w Zambrowie.
Powiatowy Ośrodek Dokumentacji
Geodezyjnej i Kartograficznej

poświadczam zgodność niniejszej mapy z oryginałem
przyjętym do państwowego zasobu geodezyjnego
i kartograficznego w dniu 17.15.11
i zaświadczonej o tym pod nr 17.15.11

Niniejsza mapa nie może służyć do celów
projektowych

Zambrow 2011-10-10

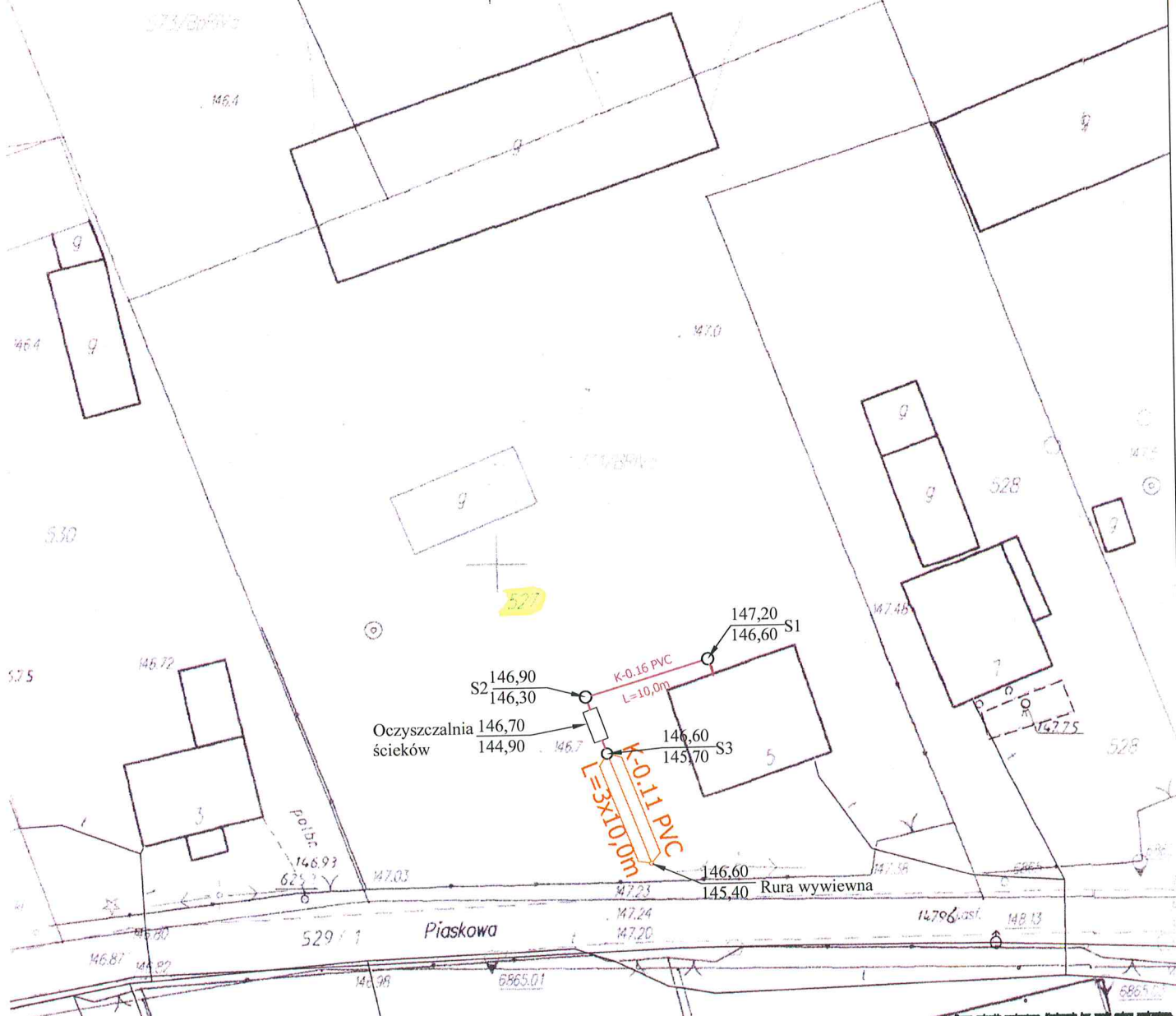
Starostwo Powiatowe w Zambrowie
Powiatowy Ośrodek Dokumentacji
Geodezyjnej i Kartograficznej

Reprodukowanie i rozprowadzanie tego dokumentu
wymaga zezwolenia Starosty Zambrowskiego,
o którym mowa w art. 18 ustawy
z dnia 17 maja 1988r. - Prawo geodezyjne
i kartograficzne.
(Dz. U. Nr 100 poz. 1086)

Zambrow 2011-10-10

inż. Zdzisław Owczaruk
Kierownik Powiatowego Ośrodka
Dokumentacji Geodezyjnej i Kartograficznej

inż. Zdzisław Owczaruk
Kierownik Powiatowego Ośrodka
Dokumentacji Geodezyjnej i Kartograficznej



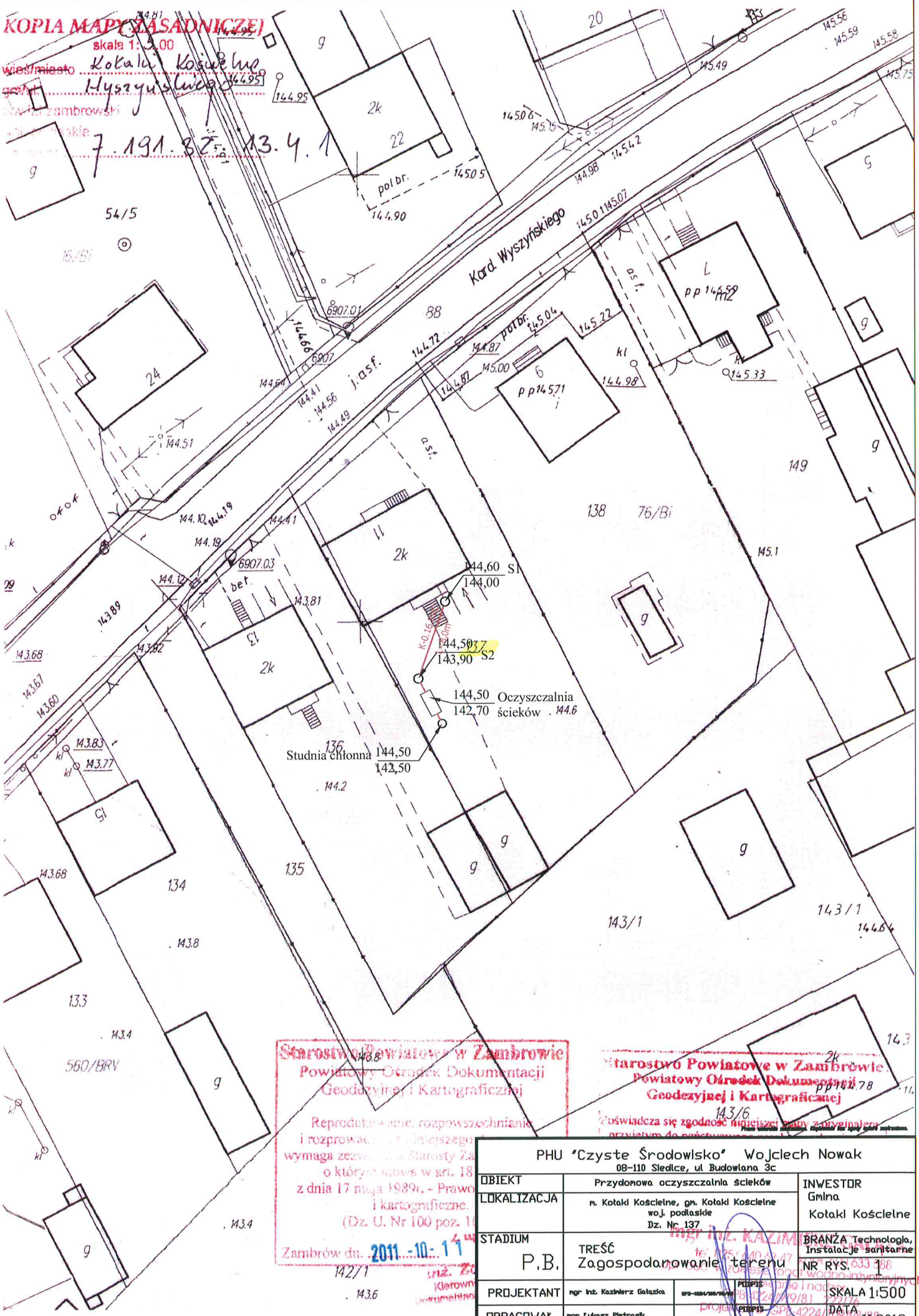
PHU "Czyste Środowisko" Wojciech Nowak 08-110 Siedlce, ul Budowlana 3c		
OBIEKT	Przydomowa oczyszczalnia ścieków	INWESTOR
LOKALIZACJA	m. Kotłaki Kościelne, gm. Kotłaki Kościelne woj. podlaskie Dz. Nr 1527	Gmina Kotłaki Kościelne
STADIUM	P.B.	BRANZA Technologia Instalacje sanitarny
	TREŚĆ Zagospodarowanie terenu	NR RYS. 1
PROJEKTANT	mgr inż. Kazimierz Gałazka	SKALA 1:500
OPRACOWAŁ	mgr Łukasz Pietrasik	DATA II.2012

KOPIA MAPY (ZASADNICZE)

skala 1:3,00

Wielkiemiasto **Kotaki Kościelne**
 gm. **Myszynsk**

7.191.82 / 13.4.1



Starostwo Powiatowe w Zambrowie
 Powiatowy Ośrodek Dokumentacji
 Geodezyjnej i Kartograficznej

Reprodukcje, rozpowszechnianie
 i rozprowadzanie niniejszego
 wymaga zezwolenia Starosty Za-
 mbrów na podstawie art. 18
 z dnia 17 maja 1989r. - Prawo
 i kartograficzne.
 (Dz. U. Nr 100 poz. 1)

Zambrow dn. **2011-10-11**

Starostwo Powiatowe w Zambrowie
 Powiatowy Ośrodek Dokumentacji
 Geodezyjnej i Kartograficznej

poświadczam zgodność niniejszej kopii z oryginałem
 przyjętym do rejestru map

PHU "Czyste Środowisko" Wojciech Nowak 08-110 Siedlce, ul. Budowlana 3c		
OBIEKT	Przydomowa oczyszczalnia ścieków	INWESTOR Gmina Kotaki Kościelne
LOKALIZACJA	n. Kotaki Kościelne, gm. Kotaki Kościelne woj. podlaskie Dz. Nr 137	BRANŻA Technologia, Instalacje sanitarne NR RYS. 633/188
STADIUM	P.B. Zagospodarowanie terenu	SKALA 1:500 DATA 11.2012r
PROJEKTANT	mgr inż. Kazimierz Gatośka	
OPRACOWAŁ	mgr Łukasz Piętruski	

KOPIA MAPY ZASADNICZEJ

skala 1:500

obręb Kotaki Kościelne
gm/ul 11 Listopada
powiat zambrowski
woj. podlaskie
arkusz nr 7.191.32.13.3.4
142.60

Starostwo Powiatowe w Zambrowie
Powiatowy Ośrodek Dokumentacji
Geodezyjnej i Kartograficznej

Poswiadcza się zgodność niniejszej mapy z oryginałem
przyjętym do państwowego zasobu geodezyjnego
i kartograficznego w dniu
i zarejestrowanym pod nr 1641/11

Niniejsza mapa służy do celów
projektowych

Zambrow dn. 2011-10-05

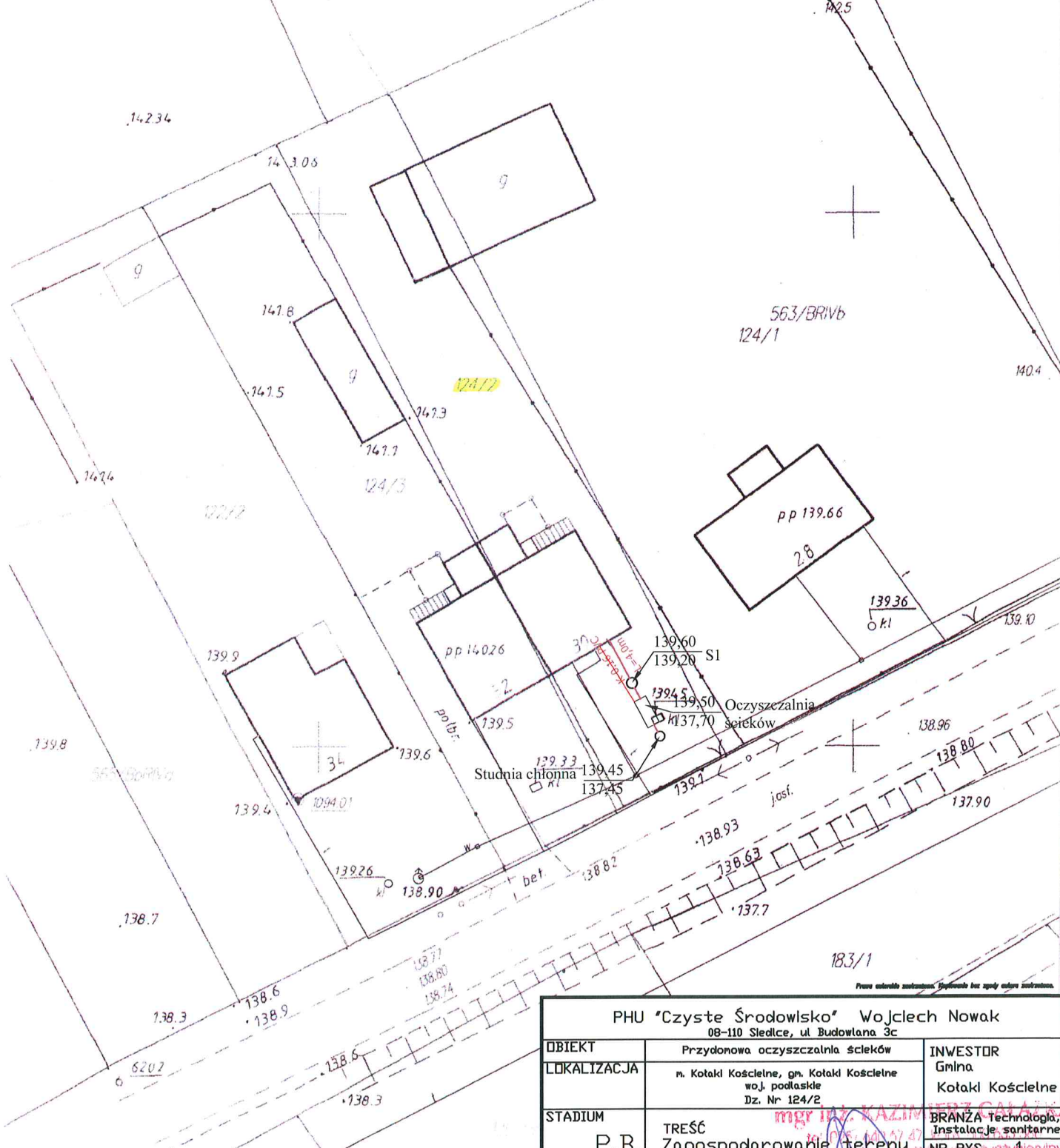
Starostwo Powiatowe w Zambrowie
Powiatowy Ośrodek Dokumentacji
Geodezyjnej i Kartograficznej

Reprezentacja techniczne
i rozprawy dokumentu
wymaga zezwolenia Zarządowego,
o który wniesiono 18 listawy
z dnia 17 maja 1981 r. prawo geodezyjne
i kartograficzne.
(Dz. U. Nr 100 poz. 1086)

Zambrow dn. 2011-10-05

Zdzisław Owczarek
Kierownik Powiatowego Ośrodka
Dokumentacji Geodezyjnej i Kartograficznej

Zdzisław Owczarek
Kierownik Powiatowego Ośrodka
Dokumentacji Geodezyjnej i Kartograficznej



PHU "Czyste Środowisko" Wojciech Nowak 08-110 Siedlce, ul Budowlana 3c		
OBIEKT	Przydomowa oczyszczalnia ścieków	INWESTOR
LOKALIZACJA	m. Kotaki Kościelne, gm. Kotaki Kościelne woj. podlaskie Dz. Nr 124/2	Gmina Kotaki Kościelne
STADIUM	TRĘŚĆ P.B. Zagospodarowanie terenu	BRANŻA Technologia, Instalacje sanitarne NR. RYS. inżynierski
PROJEKTANT	mgr inż. Kazimierz Golażka	SKALA 1:500
OPRACOWAŁ	mgr Łukasz Pietruszk	DATA II.2012r

KOPIA MAPY ZASADNICZEJ

skala 1:1000

obręb Kotaki Kościelne

gm/ul Kościelna

powiat zambrowski

woj. podlaskie

arkusz nr 7.191.32.13.4

Starostwo Powiatowe w Zambrowie

**Powiatowy Ośrodek Dokumentacji
Geodezyjnej i Kartograficznej**

Reprodukowanie, rozpowszechnianie
i rozprowadzanie niniejszego dokumentu
wymaga zezwolenia Starosty Zambrowskiego,
o którym mowa w art. 18 ustawy
z dnia 17 maja 1989r. - Prawo geodezyjne
i kartograficzne.
(Dz. U. Nr 100 poz. 1086)

Zambrow dnia 2011-09-30

z up. STAROSTY

Władysław Owczarek
Kierownik Powiatowego Ośrodka
Geodezyjnego i Kartograficznego

142,00
140,80 Rura wywiewna

142,60
142,00 S1

142,40
140,60 S2

Oczyszczalnia
ścieków

KOTAKI
KOŚCIELNE

K.O. 16.P.C.
L=21,0m

Oznaczenia

- Ocz. Śc. Oczyszczalnia ścieków
- Sx. Studzienki kanalizacyjne
- drenaż rozsączający
- zasilanie elektryczne
- kanalizacja grawitacyjna PYC Ø160

Starostwo Powiatowe w Zambrowie
**Powiatowy Ośrodek Dokumentacji
Geodezyjnej i Kartograficznej**

Podważam się zgodność niniejszej mapy z oryginałem
przyjętym do państwowego zasobu geodezyjnego

mapy geodezyjnej w dniu 15.09.11

z uwzględnieniem pod nr 1569/11

Niniejsza mapa nie może służyć do celów
prawnoprawnych

Zambrow dnia 2011-09-30

PHU "Czyste Środowisko" Wojciech Nowak 08-110 Siedlce, ul Budowlana 3c		
DBIEKT	Przydomowa oczyszczalnia ścieków	INWESTOR Gmina Kotaki Kościelne
LOKALIZACJA	n. Kotaki Kościelne, gm. Kotaki Kościelne woj. podlaskie Dz. Nr 450	BRANŻA Technologia, Instalacje sanitarne NR RYS. 000.133.588 918-2241919/1 222.75 PROMIS - Powiatowe Biuro Geodezyjne i Kartograficzne
STADIUM	TRZEŚ P.B. Zagospodarowanie terenu	SKALA 1:1000 DATA 11.2012r
PROJEKTANT	mgr inż. Kazimierz Gałazka	
OPRACOWAŁ	mgr Łukasz Piętrońsk	

KOPIA MAPY ZASADNICZEJ

skala 1:500

obręb Kołaki Kościelne

gm/ul Wyszyńskiego

powiat zambrowski

woj. podlaskie

arkusz nr 7.191.32.13.2:3

31/2 Starostwo Powiatowe w Zambrowie
 Powiatowy Ośrodek Dokumentacji
 Geodezyjnej i Kartograficznej

Poswiadcza się zgodność niniejszej mapy z oryginałem
 przyjętym do państwowego zasobu geodezyjnego
 i kartograficznego w dniu
 i zaświadczają o tym pod nr 1468/11

Niniejsza mapa nie może służyć do celów
 projektowych

Zambrów dn. 2011-10-11 11:11

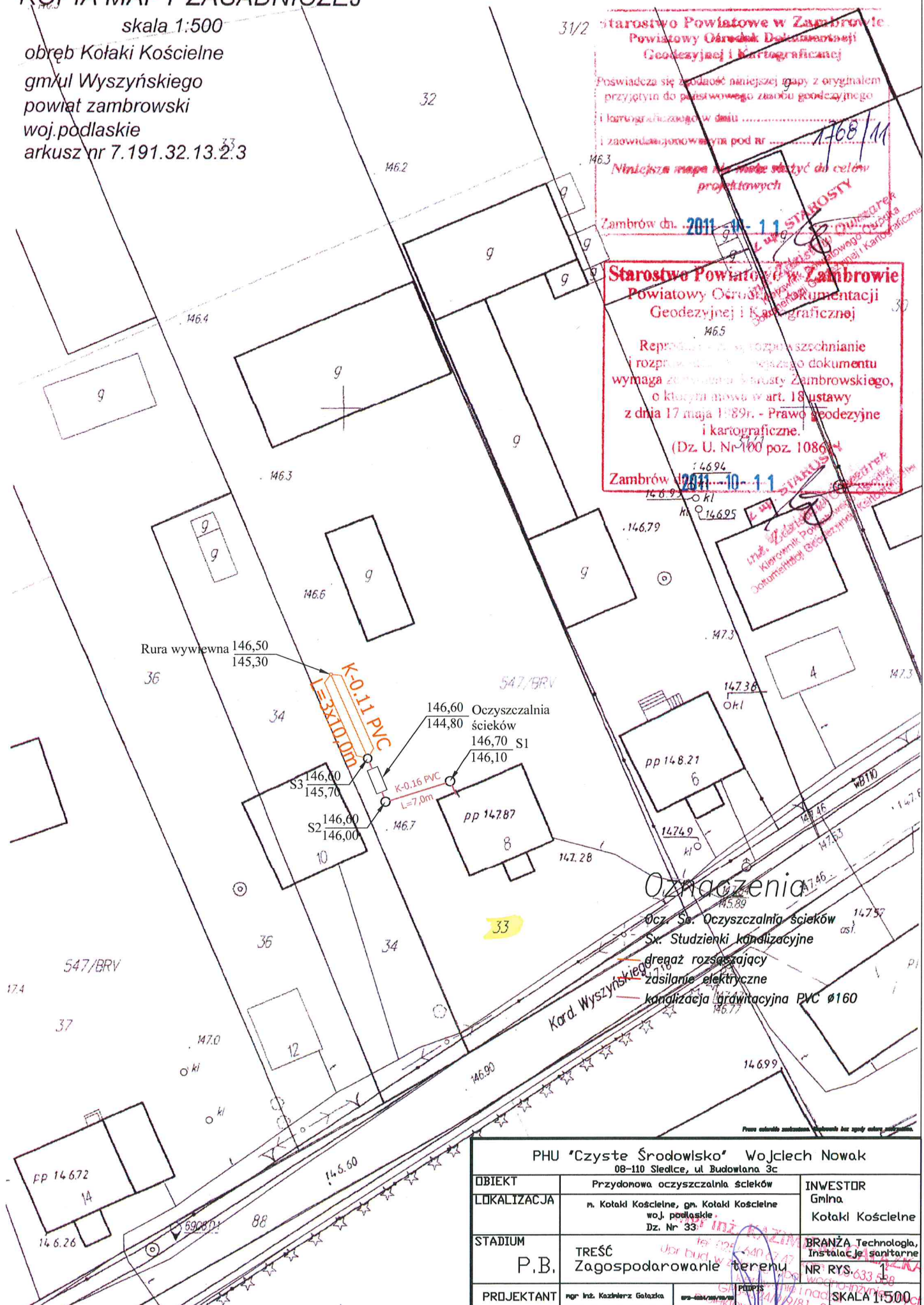
STAROSTA
 Stanisław Górecki

Starostwo Powiatowe w Zambrowie
 Powiatowy Ośrodek Dokumentacji
 Geodezyjnej i Kartograficznej

Reprodukcja w całości lub częściowego
 i rozpowszechnienie niniejszego dokumentu
 wymaga zezwolenia Starosty Zambrrowskiego,
 o którym mowa w art. 18 ustawy
 z dnia 17 maja 1989r. - Prawo geodezyjne
 i kartograficzne.
 (Dz. U. Nr 100 poz. 1086)

Zambrów 2011-10-11 11:11

STAROSTA
 Stanisław Górecki



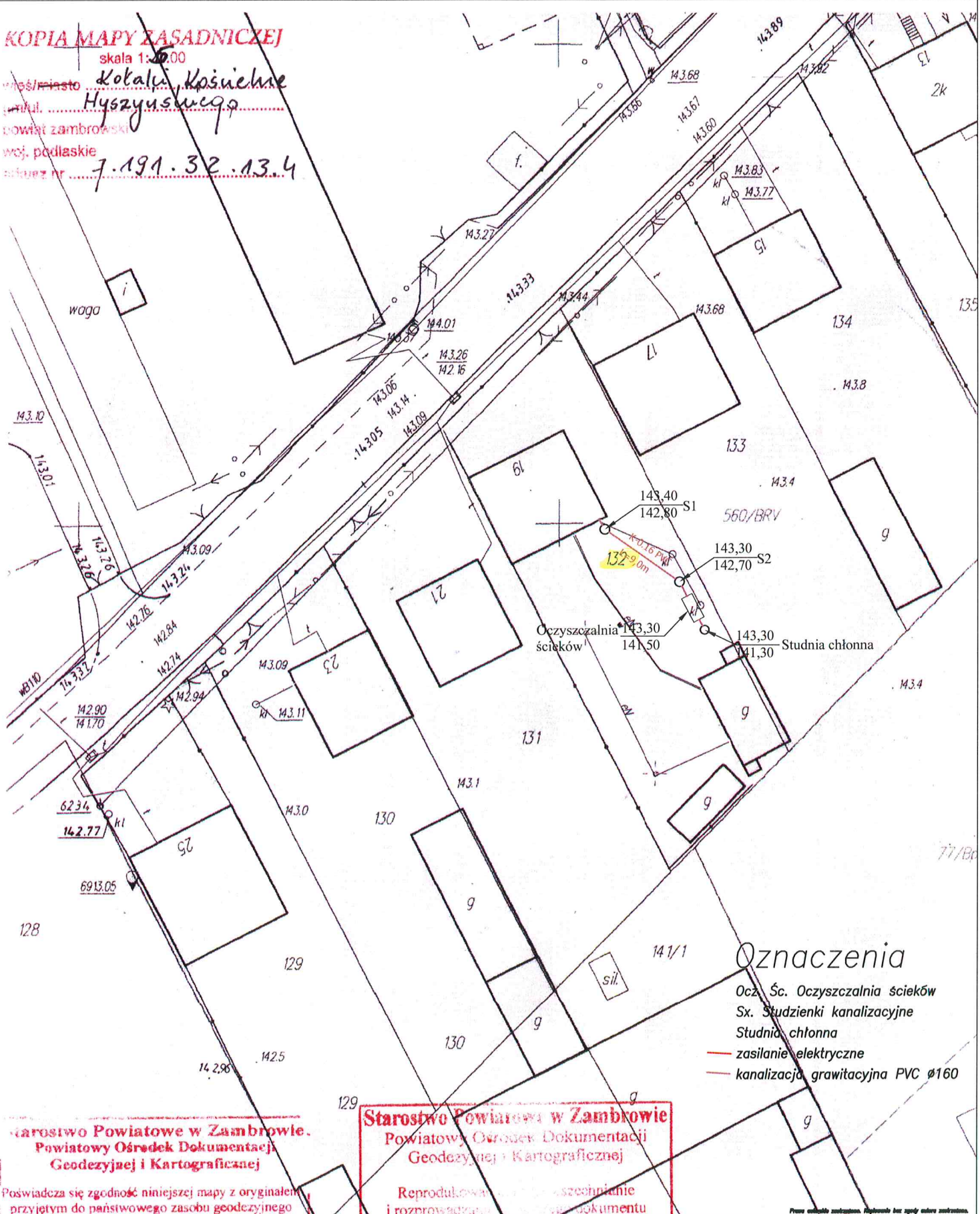
- Oznaczenia**
- Ocz. Śc. Oczyszczalnia ścieków
 - St. Studzienki kanalizacyjne
 - drenaż rozsączający
 - zasilanie elektryczne
 - kanalizacja grawitacyjna PVC Ø160

PHU "Czyste Środowisko" Wojciech Nowak 08-110 Siedlce, ul. Budowlana 3c		
DBIEKT	Przydomowa oczyszczalnia ścieków	INWESTOR Gmina Kołaki Kościelne
LOKALIZACJA	m. Kołaki Kościelne, gm. Kołaki Kościelne woj. podlaskie Dz. Nr 33	
STADIUM	TRZEŚC P.B. Zagospodarowanie terenu	BRANŻA Technologia, Instalacje sanitarne NR RYS. 1 1:500
PROJEKTANT	mgr Inż. Kazimierz Gałuszka	SKALA 1:500
OPRACOWAŁ	mgr Lukasz Pietroski	DATA II.2012r

KOPIA MAPY ZASADNICZEJ

skala 1:500

miasto **Kotaki Kościelne**
 gmina **Hyszyniec**
 powiat zambrowski
 woj. podlaskie
 numer nr **7.191.32.13.4**



Oznaczenia
 Ocz. Śc. Oczyszczalnia ścieków
 Sx. Studzienki kanalizacyjne
 Studnia chłonna
 — zasilanie elektryczne
 — kanalizacja grawitacyjna PVC Ø160

Starostwo Powiatowe w Zambrowie.
 Powiatowy Ośrodek Dokumentacji
 Geodezyjnej i Kartograficznej

Poświadczam zgodność niniejszej mapy z oryginałem
 przyjętym do państwowego zasobu geodezyjnego
 i kartograficznego w dniu
 i zaewidencjonowanym pod nr
 Niniejsza mapa nie może służyć do celów
 projektowych

Zambrow dn. 2011...10: 14

Starostwo Powiatowe w Zambrowie
 Powiatowy Ośrodek Dokumentacji
 Geodezyjnej i Kartograficznej

Reprodukcja i rozprowadzanie
 wymaga zezwolenia
 z dnia 17 maja 198
 i karto (Dz. U. Nr

PHU "Czyste Środowisko" Wojciech Nowak 08-110 Stełdce, ul. Budowlana 3c		
OBIEKT	Przydomowa oczyszczalnia ścieków	INWESTOR
LOKALIZACJA	m. Kotaki Kościelne, gm. Kotaki Kościelne woj. podlaskie Dz. Nr 132	Gmina Kotaki Kościelne
STADIUM	TREŚĆ P.B. Zagospodarowanie terenu	BRANŻA Technologia, Instalacje sanitarne NR. RYS. 1
PROJEKTANT	mgr inż. Kazimierz Galazka	SKALA 1:500
OPRACOWAŁ	mgr. Łukasz Pietraszk	DATA 11.2012r

KOPIA MAPY ZASADNICZEJ

skala 1:1000

obręb Kotłaki Kościelne

gm/ul. Rolna

powiat zambrowski

woj. podlaskie

arkusz nr 7.191.32.13.4

Starostwo Powiatowe w Zambrowie
Powiatowy Ośrodek Dokumentacji
Geodezyjnej i Kartograficznej

Poswiadcza się zgodność niniejszej mapy z oryginałem
przyjętym do państwowego zasobu geodezyjnego
i kartograficznego w dniu 18.03.11

i zatwierdzonym pod nr 1833/11

Niniejsza mapa nie może służyć do celów
projektowych

Zambrowo dn. 2011-10-24

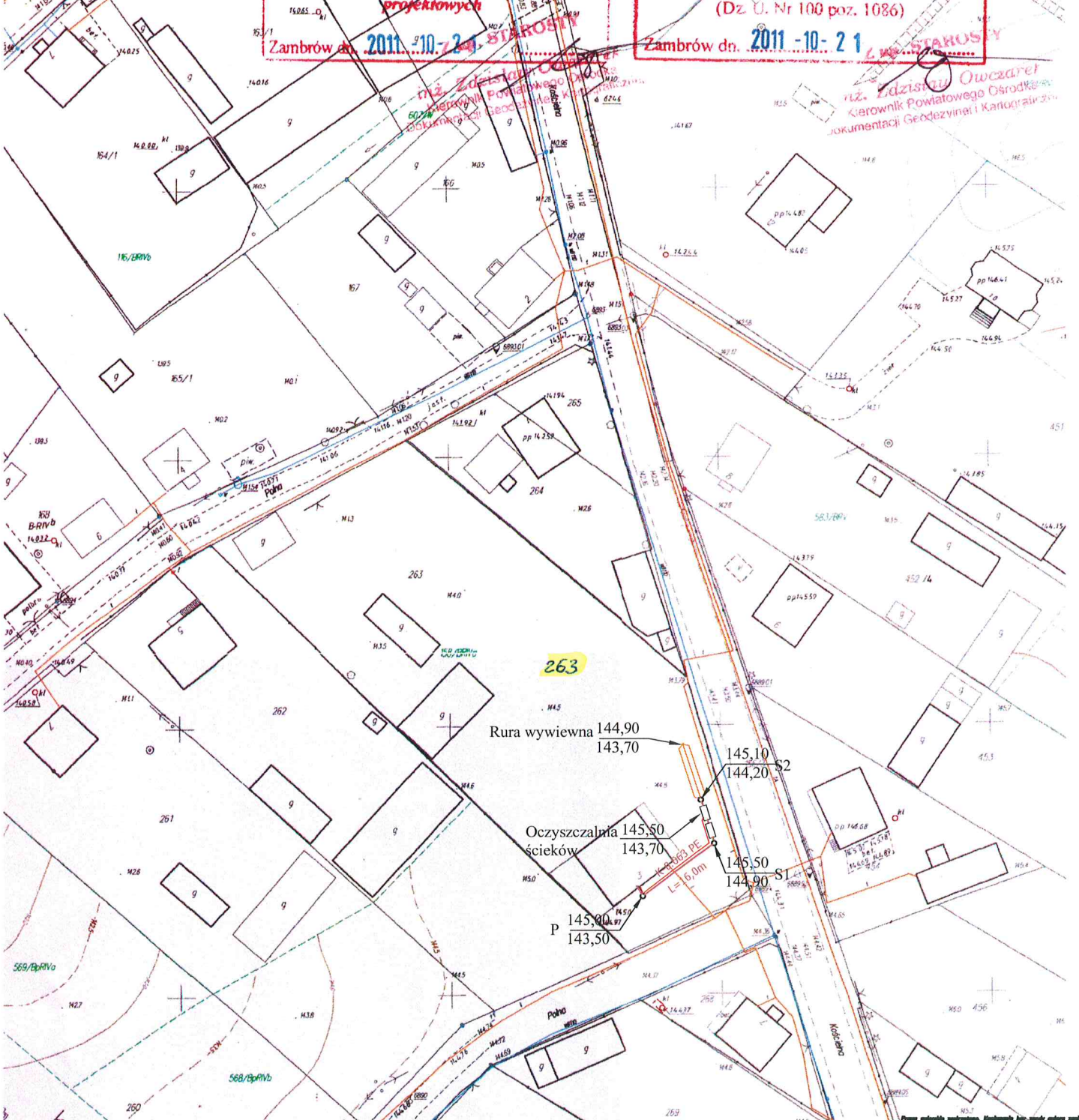
Starostwo Powiatowe w Zambrowie
Powiatowy Ośrodek Dokumentacji
Geodezyjnej i Kartograficznej

Reprodukcja i rozpowszechnianie
i rozprzestrzenianie niniejszego dokumentu
wymaga zgody Starosty Powiatowego w Zambrowie,
o której mowa w art. 18 ustawy
z dnia 17.05.2004 r. - Prawo geodezyjne
i kartograficzne.
(Dz. U. Nr 100 poz. 1086)

Zambrowo dn. 2011-10-21

mgr inż. Zdzisław Owczarek
Kierownik Powiatowego Ośrodka
Dokumentacji Geodezyjnej i Kartograficznej

mgr inż. Zdzisław Owczarek
Kierownik Powiatowego Ośrodka
Dokumentacji Geodezyjnej i Kartograficznej



PHU "Czyste Środowisko" Wojciech Nowak 08-110 Siedlce, ul. Budowlana 3c		
OBIEKT	Przydonowa oczyszczalnia ścieków	INWESTOR
LOKALIZACJA	m. Kotłaki Kościelne, gm. Kotłaki Kościelne woj. podlaskie Dz. Nr 263	Gmina Kotłaki Kościelne
STADIUM	TRZEŚC P.B. Zagospodarowanie terenu	BRANŻA Technologia, Instalacje sanitarne NR RYS.
PROJEKTANT	mgr inż. Kazimierz Gałuszka	SKALA 1:1000
OPRACOWAŁ	mgr Łukasz Piętruski	DATA II.2012r

Starostwo Powiatowe w Zambrowie
Powiatowy Ośrodek Dokumentacji
Geodezyjnej i Kartograficznej

Świadczy się zgodność niniejszej mapy z oryginałem
przyjętym do państwowego zasobu geodezyjnego
i kartograficznego w dniu
i zaawidzanej w tym pod nr 1802/11

Niniejsza mapa nie może służyć do celów
projektowych

Zambrow dn. 2011-10-18

Starostwo Powiatowe w Zambrowie

Powiatowy Ośrodek Dokumentacji
Geodezyjnej i Kartograficznej

Reprodukcja i rozprowadzanie
i rozprzedaż niniejszego dokumentu
wymaga zezwolenia Starostwa Powiatowego
w Zambrowie, o którym mowa w art. 18 ustawy
z dnia 17 maja 1985r. - Prawo geodezyjne
i kartograficzne.
(Dz. U. Nr 100 poz. 1086)

Zambrow dn. 2011-10-18

KOPIA MAPY ZASADNICZEJ

skala 1:1000

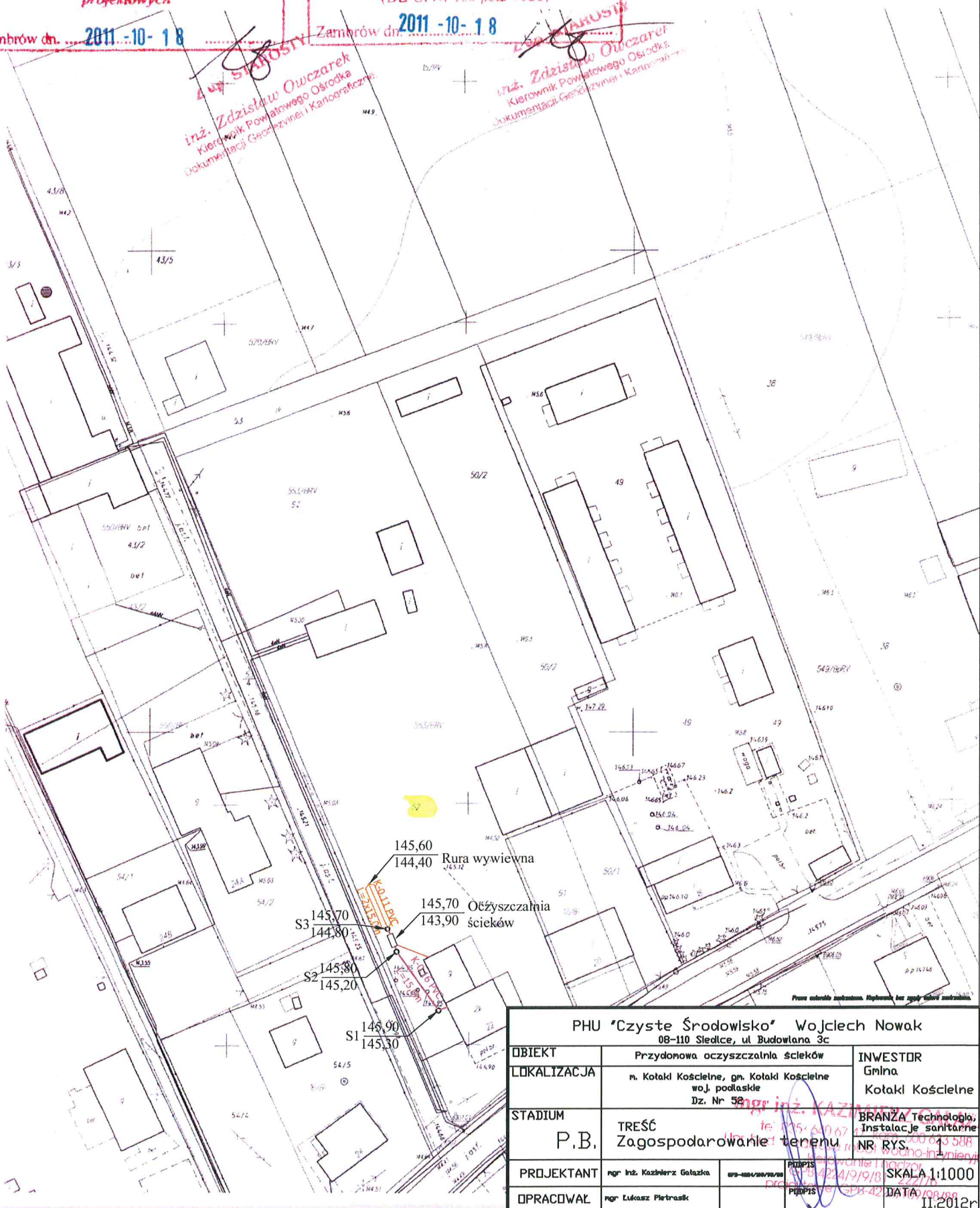
wieś/miasto Kotaki Kościelne

gm. ul. 1. Myszynska

powiat zambrowski

woj. podlaskie

arkusz nr 7.191.32.13.7

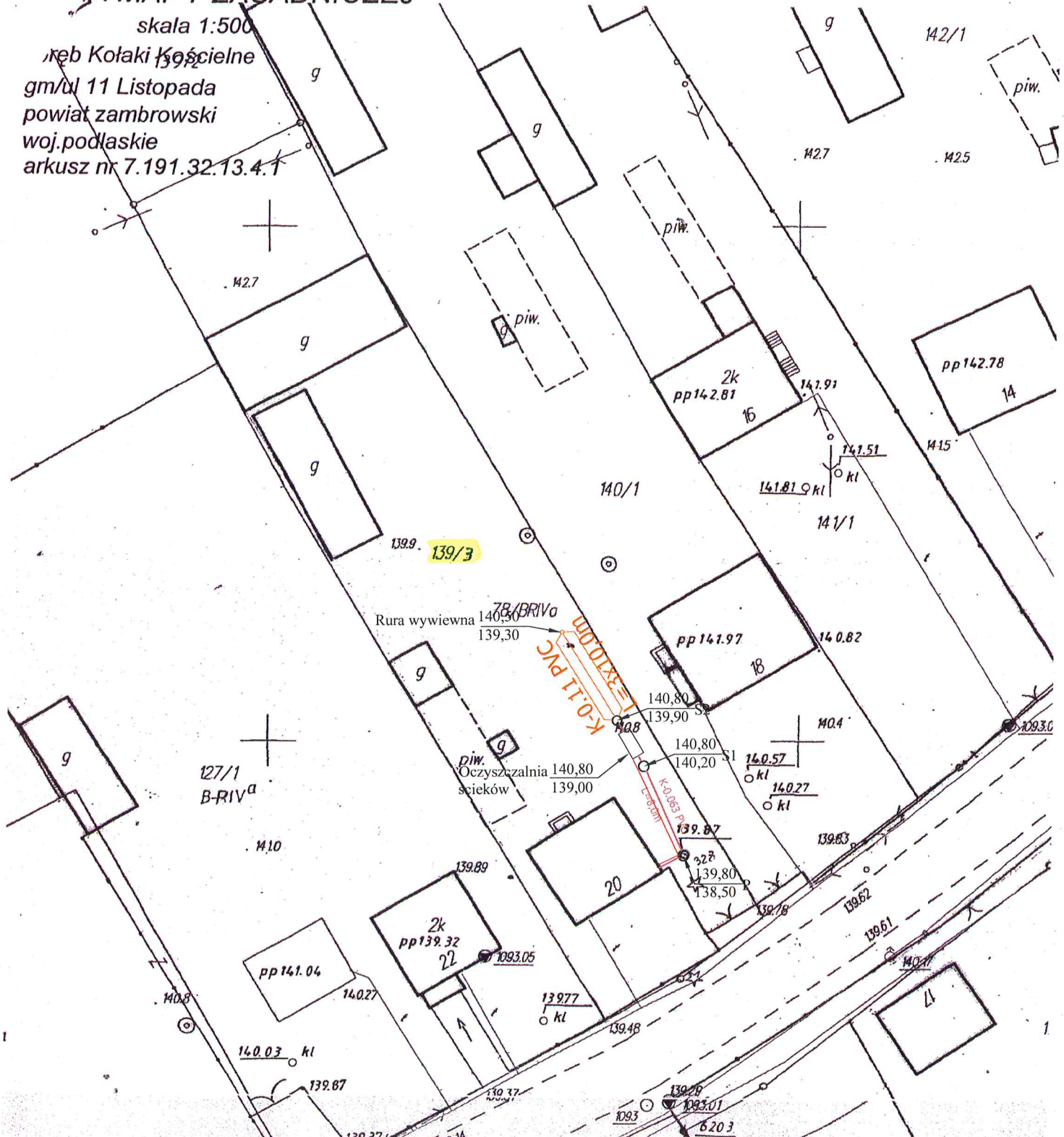


PHU "Czyste Środowisko" Wojciech Nowak 08-110 Siedlce, ul. Budowlana 3c		
OBIEKT	Przydomowa oczyszczalnia ścieków	INWESTOR
LOKALIZACJA	m. Kotaki Kościelne, gm. Kotaki Kościelne woj. podlaskie Dz. Nr 52	Gmina Kotaki Kościelne
STADIUM	TRZEŚ P.B. Zagospodarowanie terenu	BRANZA Technologia, Instalacje sanitarne NR RYS. 1
PROJEKTANT	mgr inż. Kazimierz Gatałka	SKALA 1:1000
OPRACOWAŁ	mgr Łukasz Pietrasik	DATA II.2012r

A MAPY ZASADNICZEJ

skala 1:500

miasto Kotaki Kościelne
gm/ul 11 Listopada
powiat zambrowski
woj. podlaskie
arkusz nr 7.191.32.13.4.1



Starostwo Powiatowe w Zambrowie
Powiatowy Ośrodek Dokumentacji
Geodezyjnej i Kartograficznej

oświadczam, że niniejsza mapa jest zgodna z oryginałem
przyjętym do państwowego zasobu geodezyjnego
kartograficznego w dniu 18.06.2011 r.

zawieszono w tym pod nr 1869/14.1
Niniejsza mapa nie może służyć do celów
projektowych
887-11 Listopada
2011-10-24
ambrow

Starostwo Powiatowe w Zambrowie
Powiatowy Ośrodek Dokumentacji
Geodezyjnej i Kartograficznej

Reprodukowanie, rozpowszechnianie
i rozprowadzanie niniejszego dokumentu
wymaga zgody

PHU "Czyste Środowisko" Wojciech Nowak 08-110 Siedlce, ul. Budowlana 3c		
OBIEKT	Przydomowa oczyszczalnia ścieków	INWESTOR Gmina Kotaki Kościelne
LOKALIZACJA	n. Kotaki Kościelne, gm. Kotaki Kościelne woj. podlaskie Dz. Nr 139/3	
STADIUM	TRZEŚ P.B. Zagospodarowanie terenu	BRANŻA Technologia, Instalacje sanitarne NR RYS: 581
PROJEKTANT	mgr Inż. Kazimierz Gatołka	SKALA 1:500
OPRACOWAŁ	mgr Łukasz Pietraszk	DATA II.2012r

Starostwo Powiatowe w Zambrowie
Powiatowy Ośrodek Dokumentacji
Geodezyjnej i Kartograficznej

Starostwo Powiatowe w Zambrowie
Powiatowy Ośrodek Dokumentacji
Geodezyjnej i Kartograficznej

MAPA DLA PRZEMOCENNICZEJ

skala 1: 5.00

Województwo **KOŁAKI KOŚCIELNE**

gmina **Polna**

powiat zambrowski

woj. podlaskie

arkusz nr **7.191.32.13.4.1**

Poświadczam się zgodność niniejszej mapy z oryginałem
przyjętym do państwowego zasobu geodezyjnego
i kartograficznego w dniu

i zaewidencjonowaniu pod nr **1908/11**

Niniejsza mapa nie może służyć celów
projektowych

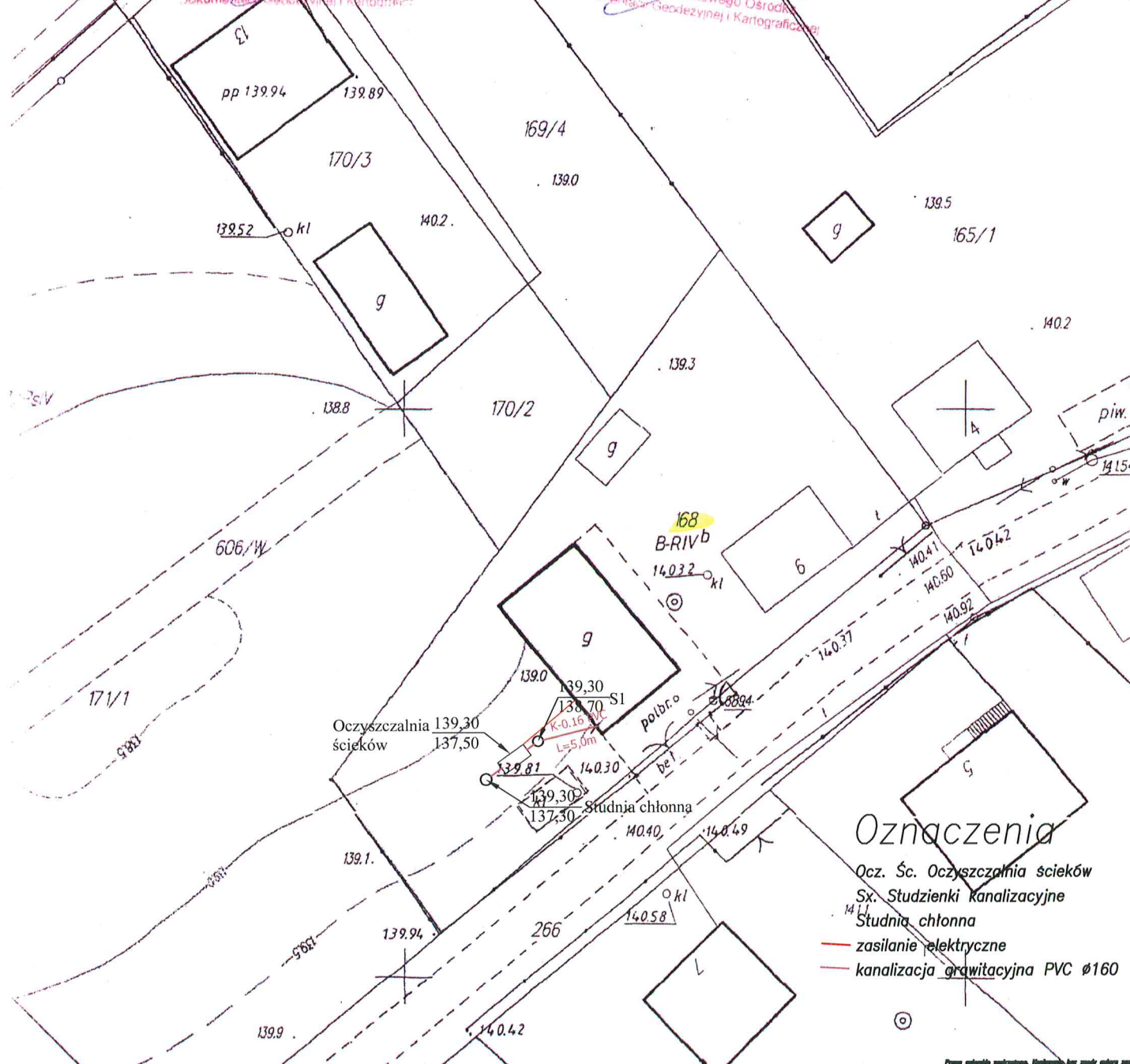
Reprodukcja i rozpowszechnianie
i rozprowadzanie niniejszego dokumentu
wymaga zgody Starostwa Powiatowego
w Zambrowie, o której mowa w art. 18 ustawy
z dnia 17 maja 2008 r. - Prawo geodezyjne
i kartograficzne.
(Dz. U. Nr 140 poz. 1636)

Zambrow dn. **2011.-11.-09** **up. STAROSTA**

Zambrow dn. **2011.-11.-09** **up. STAROSTA**

inż. **Zdzisław Owczarek**
Kierownik Powiatowego Ośrodka
Dokumentacji Geodezyjnej i Kartograficznej

inż. **Zdzisław Owczarek**
Kierownik Powiatowego Ośrodka
Dokumentacji Geodezyjnej i Kartograficznej



Oznaczenia
Ocz. Śc. Oczyszczalnia ścieków
Sx. Studzienki kanalizacyjne
Studnia chłonna
— zasilanie elektryczne
— kanalizacja grawitacyjna PVC Ø160

PHU "Czyste Środowisko" Wojciech Nowak 08-110 Siedlce, ul. Budowlana 3c		
OBIEKT	Przydomowa oczyszczalnia ścieków	INWESTOR
LOKALIZACJA	n. Kotaki Kościelne, gm. Kotaki Kościelne woj. podlaskie Dz. Nr 168	Gmina Kotaki Kościelne
STADIUM	TRZĘC P.B. Zagospodarowanie terenu	BRANŻA Technologia, Instalacje sanitarne NR RYS. GA14.1
PROJEKTANT	mgr inż. Kazimierz Gatołka	SKALA 1:500
OPRACOWAŁ	mgr Łukasz Pietrasik	DATA II.2012r

KOPIA MAPY ZASADNICZEJ

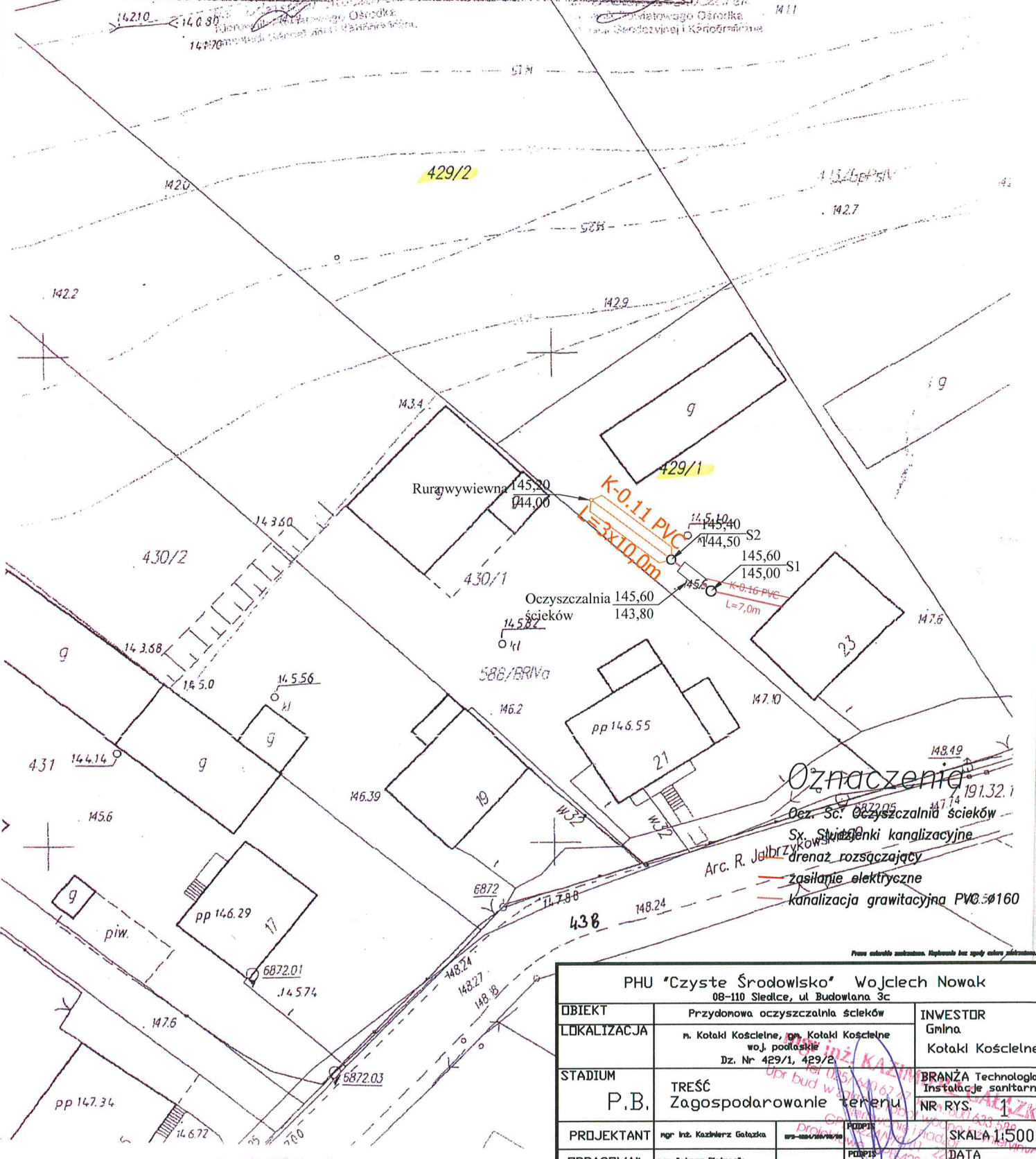
skala 1:500

wieś/miasto Kotaki Kościelne
 ul. Ar. R. Jabrzykowski

woj. podlaskie
 gmina 14268
 miejscowość 14175
 działka nr 7-191-32.13.4.2
13.2.4

Starostwo Powiatowe w Zambrowie
 Powiatowy Ośrodek Dokumentacji
 Geodezyjnej i Kartograficznej
 Repic i rozprawy z załącznikami
 i rozprawy z załącznikami
 wymaga z dnia 17 maja 2011 r. w art. 13 ustawy
 z dnia 17 maja 2011 r. Prawo geodezyjne
 i kartograficzne.
 (Dz. U. Nr 100 poz. 1084)
 Zambrow dn. 2011-09-08

1423
 Powiatowy Ośrodek Dokumentacji
 Geodezyjnej i Kartograficznej
 14264
 1366/11
 2011-09-08



Oznaczenia:
 - Ocz. Śc. Oczyszczalnia ścieków
 - Sz. Studzienki kanalizacyjne
 - drenaż rozsączający
 - zasilanie elektryczne
 - kanalizacja grawitacyjna PVC 50/160

PHU "Czyste Środowisko" Wojciech Nowak 08-110 Siedlce, ul Budowlana 3c		
OBIEKT	Przydomowa oczyszczalnia ścieków	INWESTOR
LOKALIZACJA	n. Kotaki Kościelne, gm. Kotaki Kościelne woj. podlaskie Dz. Nr 429/1, 429/2	Gmina Kotaki Kościelne
STADIUM	TREŚĆ P.B. Zagospodarowanie terenu	BRANŻA Technologia, Instalacje sanitarne NR RYS.
PROJEKTANT	mgr Inż. Kazimierz Gołacki	SKALA 1:500
OPRACOWAŁ	mgr Łukasz Pietruski	DATA II.2012r

KOPIA MAPY ZASADNICZEJ

skala 1: 5.00

miasto **KOTAKI KOŚCIELNE**

ul. **Jakubz Kowalskiego**

powiat zambrowski

woj. podlaskie

dział nr **7 194 32 13 4 7**

Urząd Powiatowy w Zambrowie
Powiatowy Ośrodek Dokumentacji
Geodezyjnej i Kartograficznej

świadczą się zgodność niniejszej mapy z oryginałem
przyjętym do podstawowego zasobu geodezyjnego
kartograficznego w dniu **10/1/12**

zawieszony w dniu **10/1/12**

Należy pamiętać o tym, że niniejsza mapa jest przeznaczona do celów
projektowych

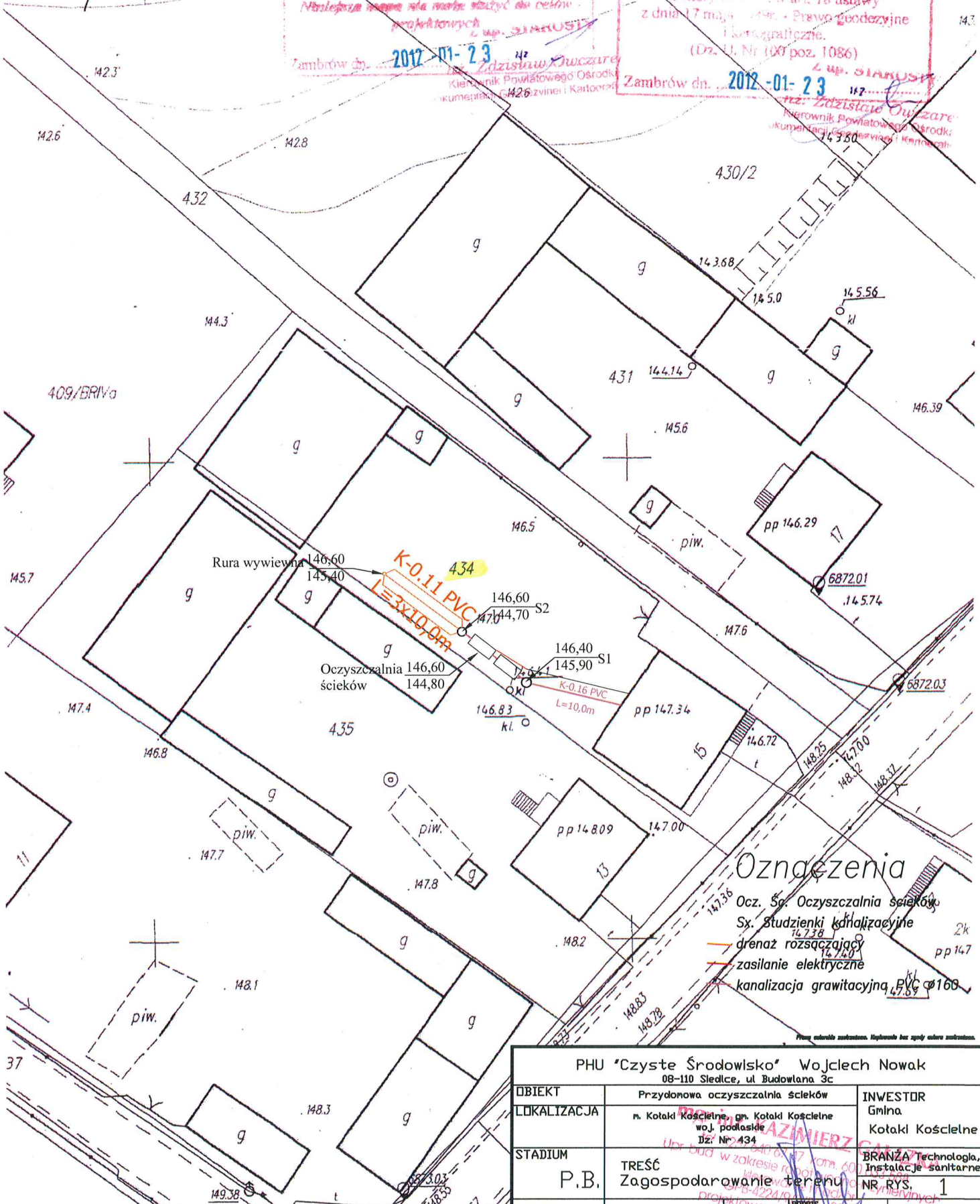
Zambrow dn. **2012-01-23**
Zdzisław Owczarek
Kierownik Powiatowego Ośrodka
Dokumentacji Geodezyjnej i Kartograficznej

Starostwo Powiatowe w Zambrowie

Powiatowy Ośrodek Dokumentacji
Geodezyjnej i Kartograficznej

Reprodukowanie, rozpowszechnianie
i rozprowadzanie niniejszego dokumentu
w tym celu jest zabronione w art. 18 ustawy
z dnia 17 maja 1994 r. - Prawo Geodezyjne
i Kartograficzne.
(Dz. U. Nr 100 poz. 1086)

Zambrow dn. **2012-01-23**
Zdzisław Owczarek
Kierownik Powiatowego Ośrodka
Dokumentacji Geodezyjnej i Kartograficznej



Oznaczenia

- Ocz. Śc. Oczyszczalnia ścieków
- Sx. Studzienki kanalizacyjne
- drenaż rozsączający
- zasilanie elektryczne
- kanalizacja grawitacyjną PVC Ø160

PHU "Czyste Środowisko" Wojciech Nowak 08-110 Siedlce, ul. Budowlana 3c		
OBIEKT	Przydomowa oczyszczalnia ścieków	INWESTOR
LOKALIZACJA	m. Kotaki Kościelne, gm. Kotaki Kościelne woj. podlaskie Dz. Nr 434	Gmina Kotaki Kościelne
STADIUM	TRZEŚC Zagospodarowanie terenu	BRANŻA Technologia, Instalacje sanitarne
PROJEKTANT	mgr inż. Kazimierz Gałazka	NR RYS. 1
OPRACOWAŁ	mgr Łukasz Pietroski	SKALA 1:500 DATA II.2012r

COPIA MAPY ZASADNICZEJ

skala 1: 500

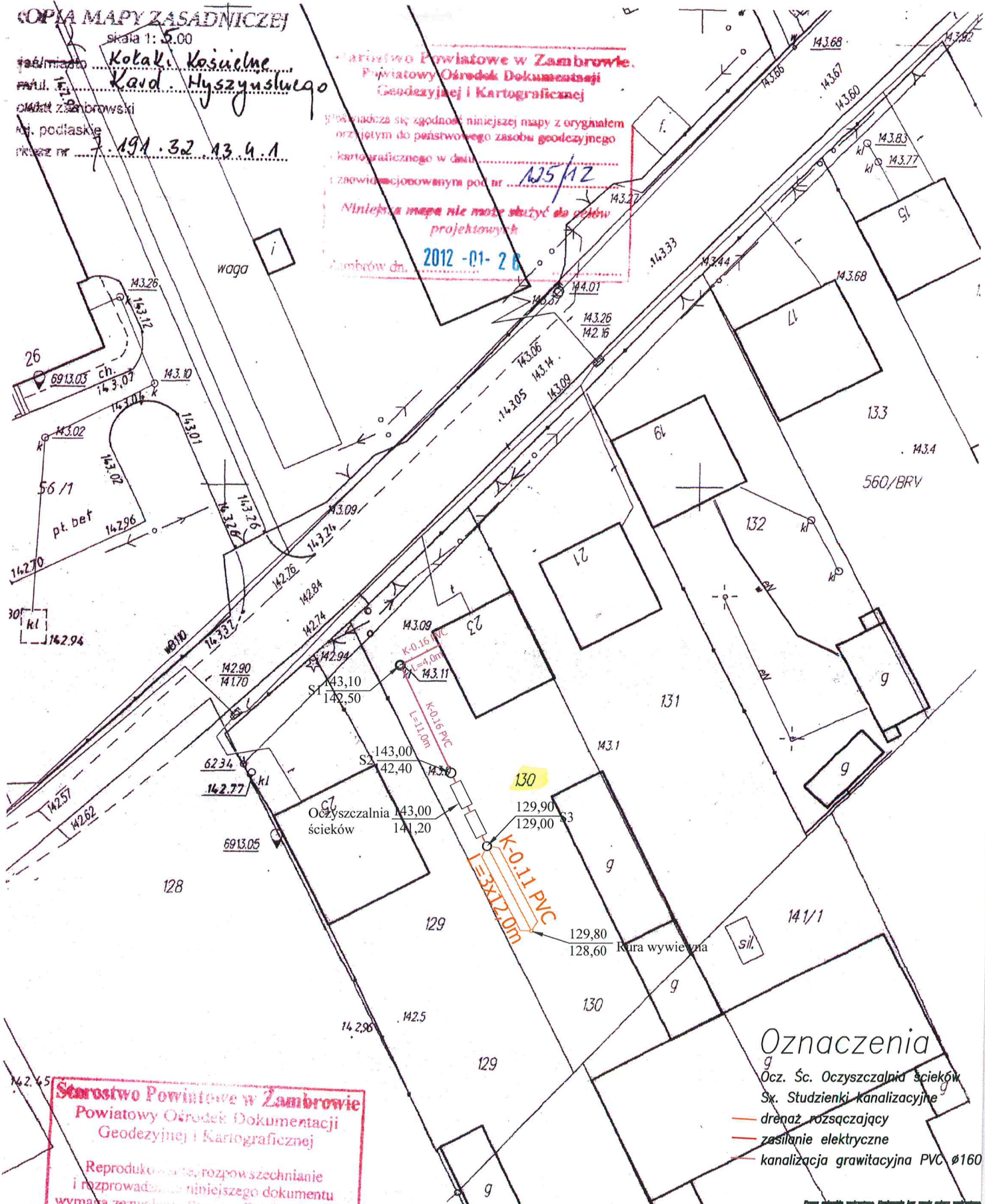
adres: **Kotaki Kościelne**
 ul. **Kard. Wyszyńskiego**
 miasto **Zambrow**
 woj. **podlaskie**
 adres nr **191-32 13 4 1**

Starostwo Powiatowe w Zambrowie
 Powiatowy Ośrodek Dokumentacji
 Geodezyjnej i Kartograficznej

Wskazuje się zgodność niniejszej mapy z oryginałem
 oraz jej zgodność z państwowym zasobem geodezyjnym
 i kartograficznym w dniu **12.05.12**
 i zaewidencjonowania pod nr **125/12**

**Niniejsza mapa nie może służyć do celów
 projektowych**

Zambrow dn. **2012-01-28**



Oznaczenia

- gł. śc. Oczyszczalnia ścieków
- Sx. Studzienki kanalizacyjne
- drenaż rozsączający
- zasilanie elektryczne
- kanalizacja grawitacyjna PVC Ø160

Starostwo Powiatowe w Zambrowie
 Powiatowy Ośrodek Dokumentacji
 Geodezyjnej i Kartograficznej

Reprodukcja, rozpowszechnianie
 i rozprowadzanie niniejszego dokumentu
 wymaga zezwolenia Starosty Zambrowskiego,
 o którym mowa w art. 18 ustawy
 z dnia 17 maja 1989r. - Prawo geodezyjne
 i kartograficzne.
 (Dz. U. Nr 100 poz. 1086)

Zambrow dn. **2012-01-26**

PHU "Czyste Środowisko" Wojciech Nowak 08-110 Siedlce, ul. Budowlana 3c		
OBIEKT	Przydomowa oczyszczalnia ścieków	INWESTOR
LOKALIZACJA	m. Kotaki Kościelne, gm. Kotaki Kościelne woj. podlaskie Dz. Nr 190/1	Gmina Kotaki Kościelne
STADIUM	P.B.	BRANZA Technologia, Instalacje sanitarne NR RYS 1
PROJEKTANT	mgr Inż. Kozłowski Gałazka	SKALA 1:500
OPRACOWAŁ	mgr Łukasz Pietrasik	DATA II.2012r

561/BpRIVa

KOPIA MAPY ZASADNICZEJ

skala 1:500

obręb Kołaki Kościelne

gm/ul 11 Listopada

powiat zambrowski

woj. podlaskie

arkusz nr 7.191.32.13.3.4

Starostwo Powiatowe w Zambrowie
Powiatowy Ośrodek Dokumentacji
Geodezyjnej i Kartograficznej

świadczą się zgodność niniejszej mapy z oryginałem
przyjętym do państwowego zasobu geodezyjnego
i kartograficznego w dniu
i zaświadczona została pod nr 1733/11

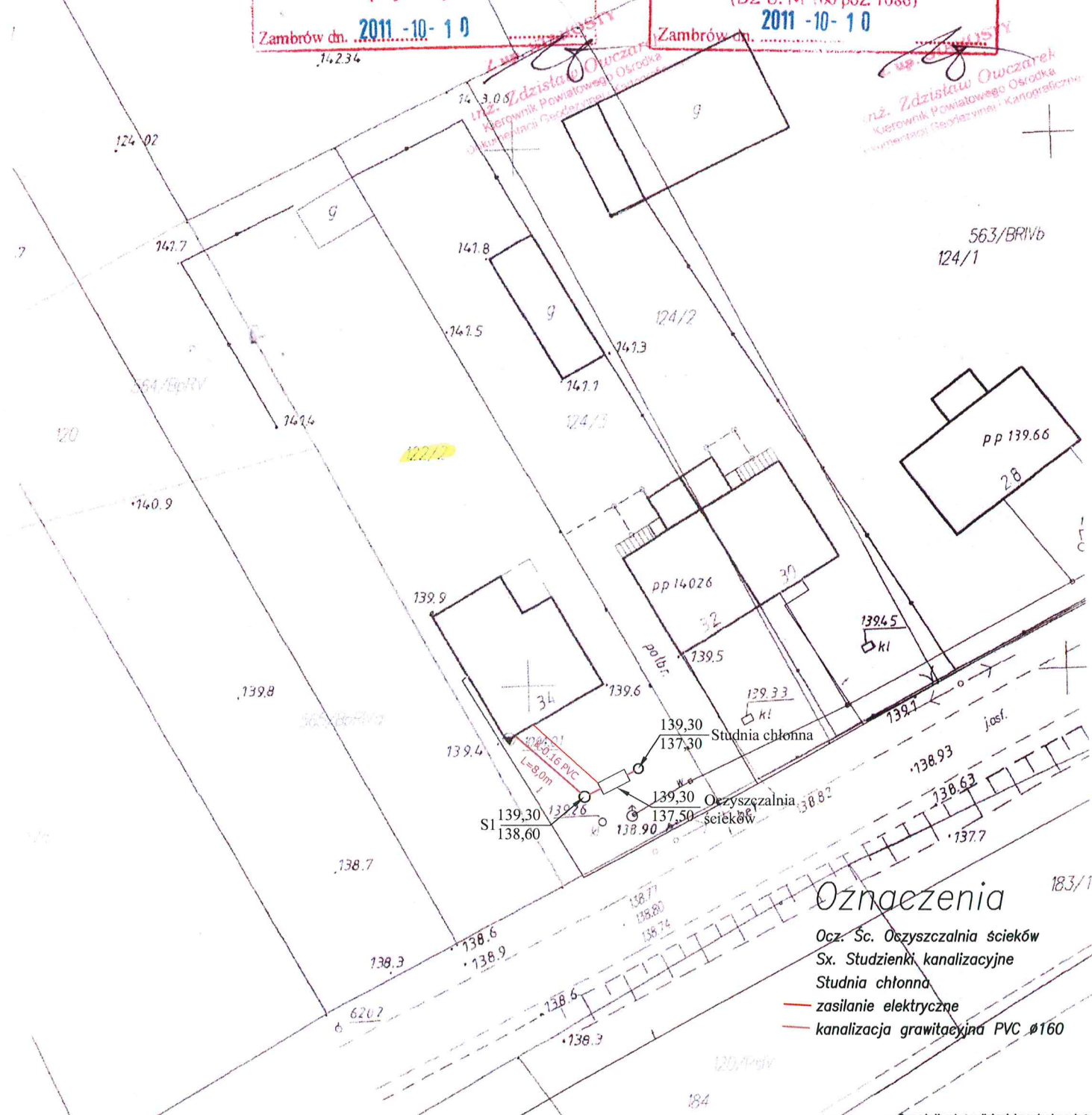
Niniejsza mapa nie może służyć do celów
projektowych

Zambrow dn. 2011-10-10

Starostwo Powiatowe w Zambrowie
Powiatowy Ośrodek Dokumentacji
Geodezyjnej i Kartograficznej

Reprezentacja, sporządzenie
i rozpisanie niniejszego dokumentu
wymaga zezwolenia Starosty Zambrowskiego,
o którym mowa w art. 18 ustawy
z dnia 17 maja 1989r. - Prawo geodezyjne
i kartograficzne.
(Dz. U. Nr 100 poz. 1086)

Zambrow dn. 2011-10-10



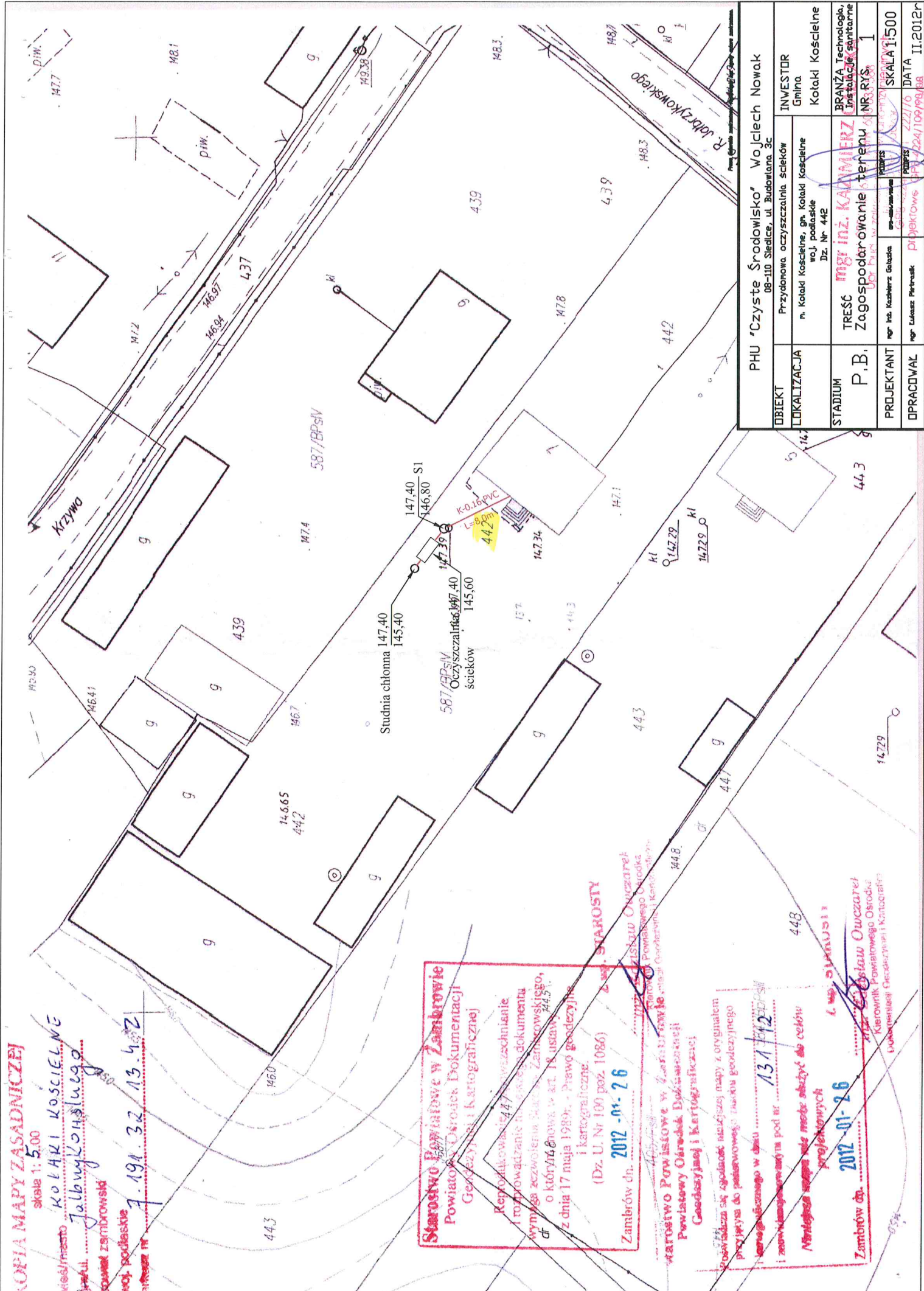
Oznaczenia

- Ocz. Śc. Oczyszczalnia ścieków
- Sx. Studzienki kanalizacyjne
- Studnia chłonna
- zasilanie elektryczne
- kanalizacja grawitacyjna PVC Ø160

PHU "Czyste Środowisko" Wojciech Nowak 08-110 Siedlce, ul. Budowlana 3c		
OBIEKT	Przydomowa oczyszczalnia ścieków	INWESTOR
LOKALIZACJA	m. Kotaki Kościelne, gm. Kotaki Kościelne woj. podlaskie Dz. Nr 122/2	Gmina Kotaki Kościelne
STADIUM	P.B.	BRANŻA Technologiczno-Instalacje sanitarne
	TREŚĆ Zagospodarowanie terenu	NR RYS. 1
PROJEKTANT	mgr inż. Kazimierz Gałuszka	SKALA 1:500
OPRACOWAŁ	mgr Łukasz Piłtruski	DATA II.2012r

KOPIA MAPY ZASADNICZEJ

skala 1: 5.00
 wieś/miasto KOTAKI KOŚCIELNE
 gmina Jalbrowkoślubny
 powiat zambrowski
 woj. podlaskie
 adres nr 7.191.32 13.4.12



Starostwo Powiatowe w Zambrowie
 Powiatowy Ośrodek Dokumentacji
 Geodezyjnej i Kartograficznej
 Reprodukowanie 447 wycieczniczenie
 i rozporządzanie tym samym dokumentu
 wymaga czuwania w art. 18 ustawy
 z dnia 17 maja 1989r. - Prawo geodezyjne
 i kartograficzne.
 (Dz. U. Nr 100 poz. 1086)
2012-01-26
 Zambrów dn.

Starostwo Powiatowe w Zambrowie
 Powiatowy Ośrodek Dokumentacji
 Geodezyjnej i Kartograficznej
 Kierownik Powiatowego Ośrodka
 Dokumentacji Geodezyjnej i Kartograficznej
2012-01-26
 Zambrów dn.

PHU "Czyste Środowisko" Wojciech Nowak 08-110 Śledziej, ul. Budowlana, 3C		INWESTOR Gmina Kotaki Kościelne
LOKALIZACJA Przydomowa oczyszczalnia ścieków m. Kotaki Kościelne, gm. Kotaki Kościelne woj. podlaskie Dz. Nr. 442	BRANŻA Technologia, Instalacje, sanitarne NR. RYS. 1	
STADIUM P.B.	TREŚĆ mgr inż. KAWMERZ Zagospodarowanie terenu Obj. 1000 m ²	
PROJEKTANT mgr inż. Łukasz Galska	SKALA 1:500	DATA II.2012r
OPRACOWAŁ mgr Łukasz Piętniak	PROJEKTOWAŁ mgr inż. KAWMERZ	

KOPIA MAPY ZASADNICZEJ

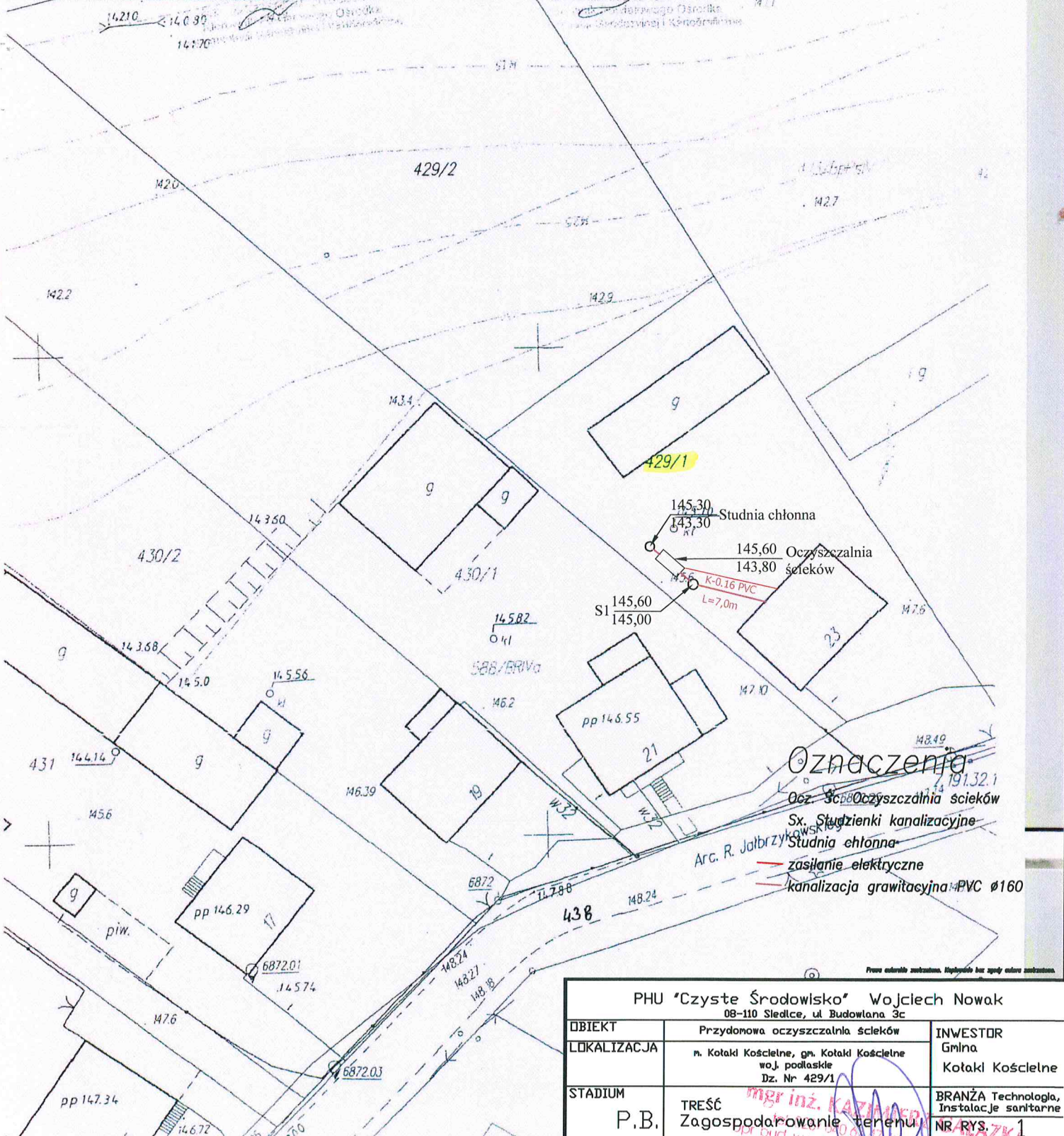
skala 1:500

wies/miasto Kotaki Kościelne
 Ave. R. Jabrzykowski

14268
 woj. podlaskie
 7-191-32-134.2
 132.4

Urząd Powiatowy w Zambrowie
 Powiatowy Biuro Dokumentacji
 Geodezyjnej i Kartograficznej
 Republika
 i rozporządzenie
 wymaga za
 Zambrowskiemu,
 z dnia 17 m. s. 18 ustawy
 Prawo geodezyjne
 i kartograficzne.
 (Dz. U. Nr 100 poz. 1086)
 Zambrów dn. 2011-09-08

423
 Powiatowy Urząd Geodezyjny i Kartograficzny
 w Zambrowie
 1360/11
 Zambrów dn. 2011-09-08



PHU "Czyste Środowisko" Wojciech Nowak 08-110 Siedlce, ul. Budowlana 3c		
OBIEKT	Przydonowa oczyszczalnia ścieków	INWESTOR
LOKALIZACJA	m. Kotaki Kościelne, gm. Kotaki Kościelne woj. podlaskie Dz. Nr 429/1	Gmina Kotaki Kościelne
STADIUM	P.B.	BRANŻA Technologia, Instalacje sanitarne
	TREŚĆ Zagospodarowanie terenu	NR RYS. 1
PROJEKTANT	mgr inż. Kazimierz Galazka	SKALA 1:500
OPRACOWAŁ	mgr Lukasz Pietraszk	DATA II.2012r

KOPIA MAPY ZASADNICZEJ

skala 1:500 14.6.10

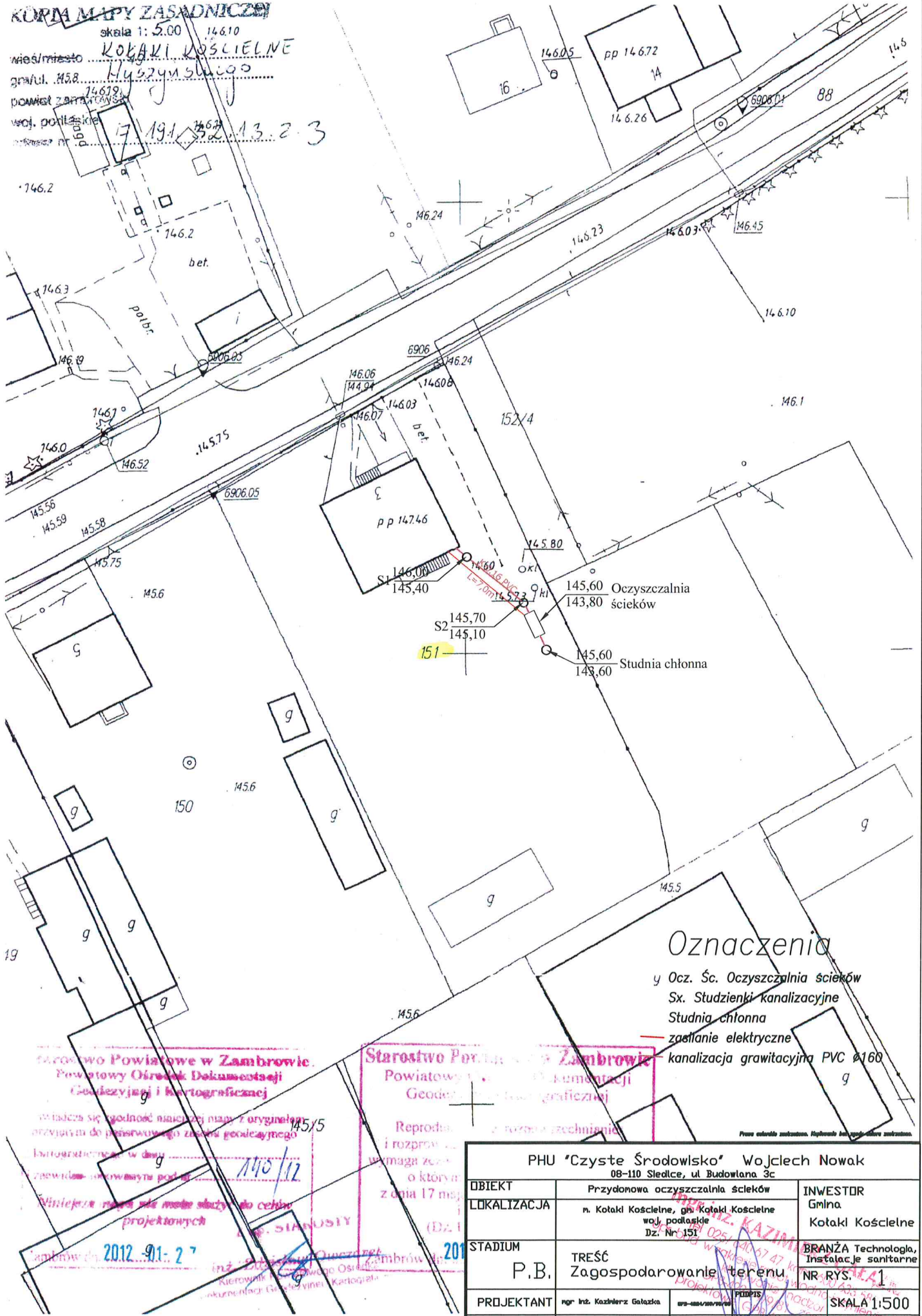
wieś/miasto **KOTAKI KOŚCIELNE**

gmin./miasto **Husztyn Słucisz**

powiat **Zambrow**

woj. podlaskie

nr 191 13.2.3



Oznaczenia

- Ocz. Śc. Oczyszczalnia ścieków
- Sx. Studzienki kanalizacyjne
- Studnia chłonna
- zasilanie elektryczne
- kanalizacja grawitacyjna PVC Ø160

Urząd Powiatowy w Zambrowie
Powiatowy Ośrodek Dokumentacji
Geodezyjnej i Kartograficznej

Starostwo Powiatowe w Zambrowie
Powiatowy Ośrodek Dokumentacji
Geodezyjnej i Kartograficznej

widzieć się zgodność nazw z oryginałem
przejętymi do planowania z zakresu geodezyjnego
kartograficznego w dniu 14.05.12
Wniosek nr 101-27
projektantów
mgr Stanisław

Reprodukcja z zastrzeżeniem
i rozpowszechnienie
wymaga zgody
z dnia 17 maja 2012 r.

PHU "Czyste Środowisko" Wojciech Nowak 08-110 Siedlce, ul. Budowlana 3c		
OBIEKT	Przydomowa oczyszczalnia ścieków	INWESTOR
LOKALIZACJA	m. Kotaki Kościelne, gm. Kotaki Kościelne woj. podlaskie Dz. Nr 151	Gmina Kotaki Kościelne
STADIUM	TRZEŚĆ P.B. Zagospodarowanie terenu	BRANŻA Technologia, Instalacje sanitarne
PROJEKTANT	mgr Inż. Kazimierz Gałuszka	NR RYS. 1
OPRACOWAŁ	mgr Lidia Piłtrusk	SKALA 1:500 DATA II.2012r

KOPIA MAPY ZASADNICZEJ

skala 1:500

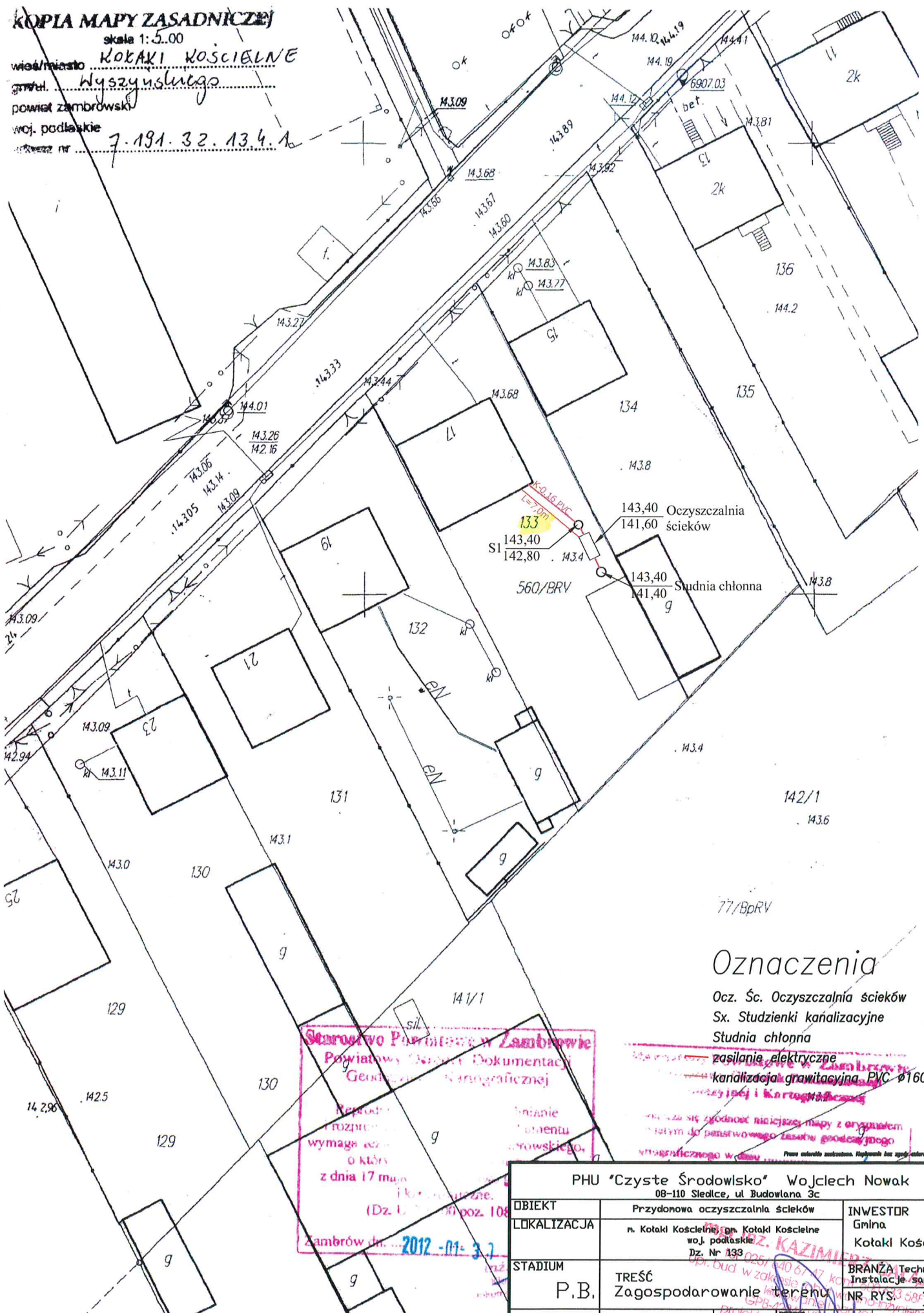
wieś/miasto **KOTAKI KOŚCIELNE**

gm. **Wyszynskiego**

powiat zambrowski

woj. podlaskie

adres nr **7.191.32.134.1**



Oznaczenia

- Ocz. Śc. Oczyszczalnia ścieków
- Sx. Studzienki kanalizacyjne
- Studnia chłonna
- zasilanie elektryczne
- kanalizacja grawitacyjna PVC Ø160

Starostwo Powiatowe w Zambrowie
 Powiatowy Urząd Dokumentacji
 Geodezyjno-Kartograficznej

Wzrost i rozpręgnięcie wymagać...
 z dnia 17 maja...
 (Dz. Urz. nr 10 poz. 108)
 Zambrow dn. 2012-01-31

PHU "Czyste Środowisko" Wojciech Nowak 08-110 Siedlce, ul. Budowlana 3c		
OBIEKT	Przydonowa oczyszczalnia ścieków	INWESTOR
LOKALIZACJA	m. Kotaki Kościelne, gm. Kotaki Kościelne woj. podlaskie Dz. Nr 193	Gmina Kotaki Kościelne
STADIUM	P.B.	BRANŻA Technologia, Instalacje sanitarne
OPRACOWAŁ	mgr inż. Kozłowski Gołazka	NR RYS. 1
	mgr inż. Kozłowski Gołazka	SKALA 1:500
	mgr inż. Kozłowski Gołazka	DATA II.2012r

KOPIA MAPY ZASADNICZEJ

skala 1: 5.00

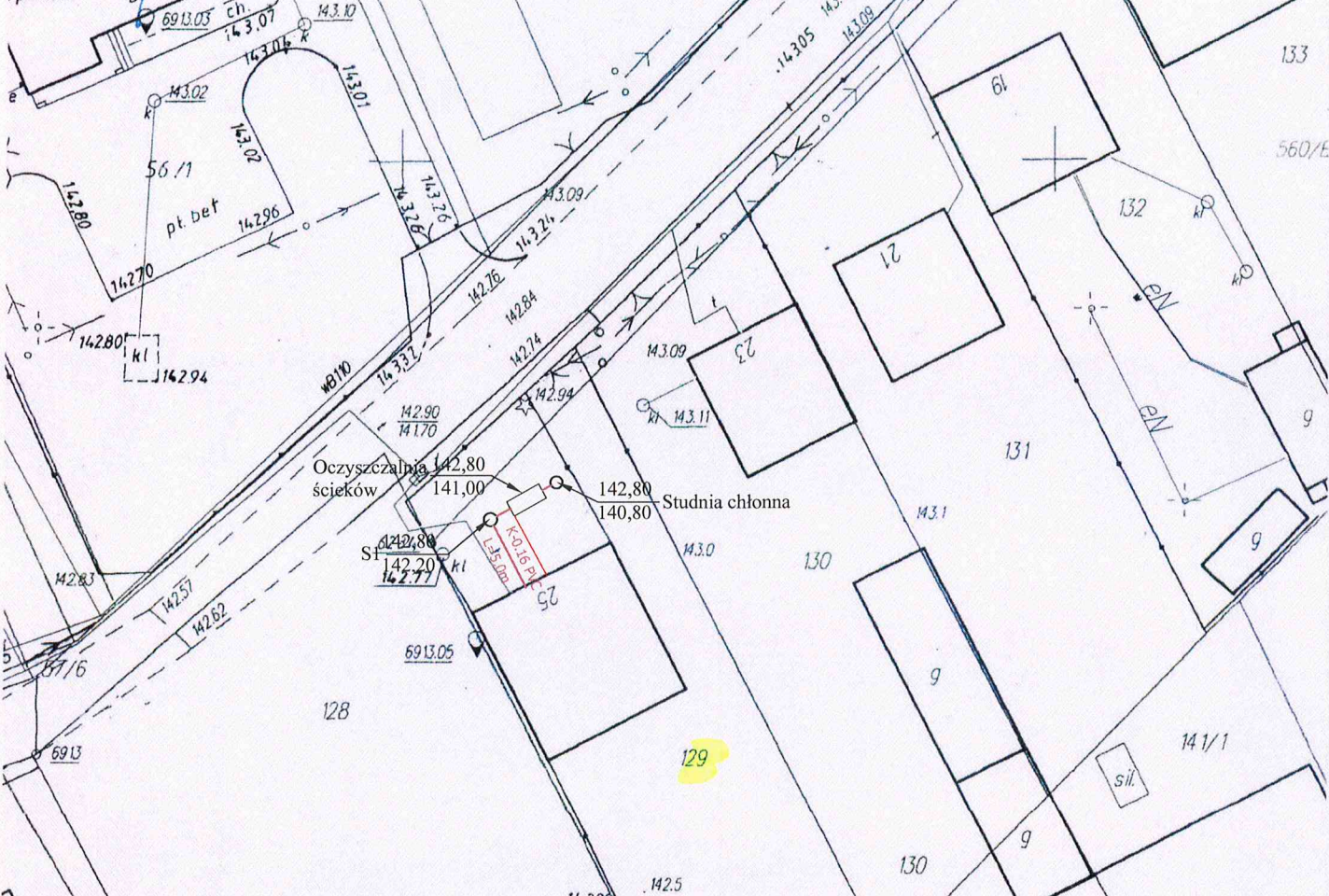
wieś/miasto **KOTAKI KOŚCIELNE** waga

gmina **Hyszczyński**

powiat zambrowski

woj. podlaskie

7.134.37.13.4.1



Starostwo Powiatowe w Zambrowie
Powiatowy Ośrodek Dokumentacji
Geodezyjnej i Kartograficznej

Reprodukcja, rozprowadzenie i rozprowadzenie dokumentu wymaga zezwolenia wojewódzkiego, z dnia 17 maja 1989 r. o prawie geodezyjnym i kartograficznym.
(Dz. U. Nr 100 poz. 1086)
Zambrow dn. 2012-07-31

Starostwo Powiatowe w Zambrowie
Powiatowy Ośrodek Dokumentacji
Geodezyjnej i Kartograficznej

Poświadczam zgodność niniejszej mapy z oryginałem przyjętym do państwowego zasobu geodezyjnego i kartograficznego w dniu 16.07.12
Niniejsza mapa nie może służyć do celów projektowych
Zambrow dn. 2012-07-31

Oznaczenia

- Ocz. Śc. Oczyszczalnia ścieków
- Sx. Studzienki kanalizacyjne
- Studnia chłonna
- zasilanie elektryczne
- kanalizacja grawitacyjna PVC Ø160

PHU "Czyste Środowisko" Wojciech Nowak 08-110 Siedlce, ul. Budowlana 3c		
OBIEKT	Przydonowa oczyszczalnia ścieków	INWESTOR
LOKALIZACJA	m. Kotaki Kościelne, gm. Kotaki Kościelne woj. podlaskie Dz. Nr 129	Gmina Kotaki Kościelne
STADIUM	TRZEŚC Zagospodarowanie terenu	BRANŻA Technologia, Instalacje sanitarne
PROJEKTANT	mgr inż. Kazimierz Gałazka	NR RYS. 1
OPRACOWAŁ	mgr Łukasz Pietraszk	SKALA 1:500 DATA II.2012r